RIVIÈRES À SAUMON DU LABRADOR

Les rivières du Labrador désignées « NC » ne sont pas classées mais la pêche à la ligne y est autorisée.

ZONE 1 ..... Catégorie
1. Rivière Flowers et affluents ..... NC
2. Rivière Hunt ..... NC
3. Rivière Adlatok ..... NC
4. Rivière Ujutok et affluents ..... NC
5. Rivière Little Bay et affluents ..... NC
6. Rivière Big ..... NC
7. Rivière Michael's ..... NC
8. Rivière Tom Luscombe ..... NC
9. Rivière Double Mer ..... NC

ZONE 2 ..... Catégorie
10. Rivière Eagle ..... NC
11. Rivière Sand Hill et affluents ..... NC
12. Rivière Reid's Pond et étang Reid's ..... NC
13. Rivière Hawke ..... NC
14. Rivière Gilbert III
15. Rivière Shinney's III
16. Rivière St. Mary's III
178. Rivière St. Charles et affluents III
179. Rivière St. Lewis et affluents III
180. Ruisseau Port Marnham et affluents III
181. Rivière Alexis et affluents III
182. Rivière Black Bear et affluents ..... NC
183. Rivière Paradise et affluents III
184. Rivière White Bear et affluents ..... NC
185. Rivière Dykes et affluents III
186. Rivière North et affluents ..... NC

ZONE 14B ..... Catégorie
175. Rivière Forteau, y compris les lacs First, Second et Third III
176. Ruisseau L'anse au Loup III
177. Rivière Pinware et affluents, y compris la rivière Trout et la rivière Country Cat III

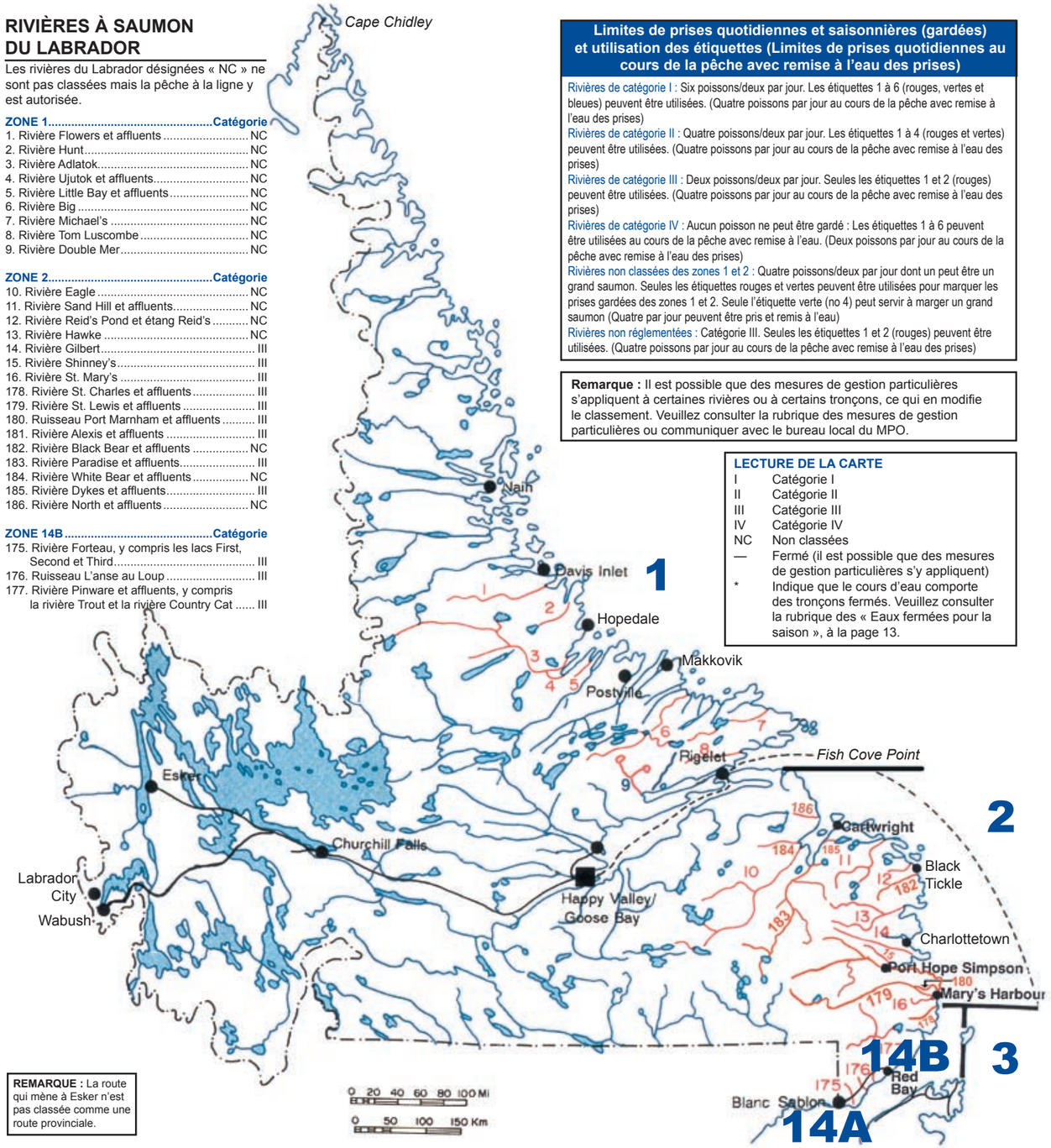

REMARQUE : La route qui mène à Esker n'est pas classée comme une route provinciale.

Limites de prises quotidiennes et saisonnières (gardées) et utilisation des étiquettes (Limites de prises quotidiennes au cours de la pêche avec remise à l'eau des prises)

Rivières de catégorie I : Six poissons/deux par jour. Les étiquettes 1 à 6 (rouges, vertes et bleues) peuvent être utilisées. (Quatre poissons par jour au cours de la pêche avec remise à l'eau des prises)

Rivières de catégorie II : Quatre poissons/deux par jour. Les étiquettes 1 à 4 (rouges et vertes) peuvent être utilisées. (Quatre poissons par jour au cours de la pêche avec remise à l'eau des prises)

Rivières de catégorie III : Deux poissons/deux par jour. Seules les étiquettes 1 et 2 (rouges) peuvent être utilisées. (Quatre poissons par jour au cours de la pêche avec remise à l'eau des prises)

Rivières de catégorie IV : Aucun poisson ne peut être gardé : Les étiquettes 1 à 6 peuvent être utilisées au cours de la pêche avec remise à l'eau. (Deux poissons par jour au cours de la pêche avec remise à l'eau des prises)

Rivières non classées des zones 1 et 2 : Quatre poissons/deux par jour dont un peut être un grand saumon. Seules les étiquettes rouges et vertes peuvent être utilisées pour marquer les prises gardées des zones 1 et 2. Seule l'étiquette verte (no 4) peut servir à marger un grand saumon (Quatre par jour peuvent être pris et remis à l'eau)

Rivières non réglementées : Catégorie III. Seules les étiquettes 1 et 2 (rouges) peuvent être utilisées. (Quatre poissons par jour au cours de la pêche avec remise à l'eau des prises)

Remarque : Il est possible que des mesures de gestion particulières s'appliquent à certaines rivières ou à certains tronçons, ce qui en modifie le classement. Veuillez consulter la rubrique des mesures de gestion particulières ou communiquer avec le bureau local du MPO.

LECTURE DE LA CARTE

I	Catégorie I
II	Catégorie II
III	Catégorie III
IV	Catégorie IV
NC	Non classées
—	Fermé (il est possible que des mesures de gestion particulières s'y appliquent)
*	Indique que le cours d'eau comporte des tronçons fermés. Veuillez consulter la rubrique des « Eaux fermées pour la saison », à la page 13.

RIVIÈRES À SAUMON RÉGLEMENTÉES DE TERRE-NEUVE ET DU LABRADOR

ZONE 3 ..... Catégorie
17. Ruisseau Western, baie Hare III
18. Rivière Ariege ou Salmon, y compris les ruisseaux Southwest et Rose's, baie Hare II
19. Ruisseau Easter, baie Canada III
20. Ruisseau Northeast et affluents, baie Canada III
21. Ruisseau Western ou ruisseau Beaver, baie Canada III
22. Ruisseau Northwest, baie Canada III
23. Rivière Cloud, baie Canada III
24. Rivière Souflett's, Harbour Deep III
25. Rivière Little Harbour Deep III
26. Rivière Coney Arm III
27. *Rivière Sop's Arm, y compris les ruisseaux Main Doucer's, Natlin's et Corner, et tous les affluents II
28. Rivière Hampden III
29. Ruisseau Wild Cove, baie White III
30. Ruisseau Western Arm, baie White III
31. Ruisseau Middle Arm, baie White III
32. Ruisseau Southern Arm, baie White III
33. Rivière Baie Verte et affluents III
34. Rivière Woodstock III

Zone 4 ..... Catégorie
35. *Rivière Burlington III
36. Rivière Indian, baie Hall's, y compris le ruisseau Burnt Berry en aval des chutes II
37. Rivière West, baie Hall's, y compris les ruisseaux Rowsell's et Barney's III
38. Ruisseau South, baie Hall's, et affluents III
39. Rivière Tommy's Arm et affluents III
40. Ruisseau Northwest III
41. Rivière Western Arm III
42. Rivière Leamington III
43. Ruisseau Charles, baie des Exploits III
44. Ruisseau Northern Arm, baie des Exploits III
45. Rivière Peter's, baie des Exploits III
46. Rivière Exploits et affluents
- Affluents en aval de la passe migratoire de Grand Falls II
- Cours principal, du ruisseau Stoney .. à la baie des Exploits I
- Affluents, de la passe migratoire de Grand Falls au barrage du lac Red Indian III
- Cours principal, de la passe migratoire de Grand Falls au barrage du lac Red Indian IV
- Tout le bassin versant de la rivière Exploits en amont du barrage du lac Red Indian IV

47. Ruisseau Rattling, en aval de la centrale électrique III
48. *Rivière Campbellton et affluents, y compris le ruisseau Neyles, la rivière Indian Arm et leurs affluents II
49. Rivières de la baie Dog, y compris le ruisseau Southwest et tous les affluents III
50... *Rivière Gander et affluents
- Cours principal en aval du lac Gander . I
- Affluent Northwest Gander II
- Tous les autres affluents du cours principal et de la Southwest Gander III
- Eaux situées en amont des chutes Great Gulls sur la rivière Great Gull (affluent de la Northwest Gander) IV
- Eaux situées en amont des chutes Big Dead Wolf, y compris le ruisseau Caribou (affluent de la Southwest Gander) IV

51. *Rivière Ragged Harbour et affluents III
52. Ruisseau Anchor II
53. *Rivière Deadman's Bay et affluents II
54. Ruisseau Windmill III

Zone 5 ..... Catégorie
55. Ruisseau Northwest, baie Indian III
56. Rivière Indian Bay et affluents II
57. Ruisseau Northwest, Trinity, baie de Bonavista III
58. Ruisseau Traverse et affluents II
59. Ruisseau Middle, y compris les ruisseaux Square Pond et Burnt Pond II
60. Rivière Gambo et affluents, y compris les ruisseaux Mint, Narrows, Triton, Riverhead et Parsons II
61. Ruisseau Northwest, baie Alexander III
62. *Rivière Terra Nova et affluents, y compris les ruisseaux Maccles, Georges et Butts III
63. *Ruisseau Northwest, Port Blandford, et affluents ..... -
64. Ruisseau Salmon, Port Blandford, et affluents III
65. Ruisseau Southwest, Port Blandford, et affluents III

Zone 6 ..... Catégorie
66. Rivière Salmon Cove, baie de la Trinité III
67. Rivière Trouty, baie de la Trinité III
68. Rivière Pope's Harbour, baie de la Trinité III
69. *Rivière Shoal Harbour, baie de la Trinité, et affluents III
70. Rivière Deer Harbour et affluents, baie de la Trinité III
71. *Rivière Bellevue, baie de la Trinité III

Zone 7 ..... Catégorie
72. Rivière Salmon Cove, baie de la Conception III
73. *Rivière North, baie de la Conception III
74. *Rivière South, y compris le ruisseau Goulds Pond, baie de la Conception III
75. Rivière North Arm, Holyrood IV

Zone 8 ..... Catégorie
76. Rivière Renews III

Zone 9 ..... Catégorie
77. Rivière Biscay Bay III
78. *Ruisseau Northeast, Trepassey ..... -
79. *Ruisseau Northwest, Trepassey III
80. Rivière Peter's III
81. *Rivière Salmonier, y compris la rivière Back en aval des chutes III
82. Rivière Colinet, y compris ses embranchements nord et est III
83. Rivière Rocky et affluents IV
84. Rivière North Harbour, baie St. Mary's III
85. Rivière Little Salmonier, baie St. Mary's III
86. Ruisseau Big Barachois, baie St. Mary's III
87. *Rivière Branch, baie St. Mary's III

Zone 10 ..... Catégorie
88. Great Barasway III
89. Rivière South East (Placentia) et affluents III
90. *Rivière Northeast, Placentia III
91. Rivière Come By Chance III
92. Ruisseau Watson's, baie Placentia III
93. Rivière North Harbour, baie Placentia III
94. Rivière Black, baie Placentia, en aval des chutes III
95. Rivière Piper's Hole III
96. Ruisseau Nonsuch IV
97. Rivière Cape Rodger III
98. Rivière Bay de l'Eau III
99. Rivière Red Harbour, embranchements nord-est et nord-ouest, et affluents III
100. Ruisseau West, bras nord-ouest, baie Mortier, et affluents III
101. Ruisseau Tide's, baie Mortier, y compris les ruisseaux Main et Shearstick, et affluents III
102. Rivière Salmonier, Burin III
103. Rivière Little St. Lawrence et affluents III
104. Rivière Lawn et affluents III
105. Rivière Taylor's Bay, péninsule de Burin, et affluents III
106. *Rivière Salmonier Lamaline et affluents III
107. Ruisseau Piercey's et affluents III

Zone 11 ..... Catégorie
108. *Ruisseau Grand Bank et affluents III
109. *Rivière Garnish, y compris la Lower Garnish et la rivière Upper ou Black, et affluents III
110. Rivière Long Harbour et affluents, baie de Fortune III
111. Rivière Bay du Nord III
112. Ruisseau Simmons et affluents, baie Cinq Island, baie de Fortune III
113. Ruisseau Southwest et affluents, baie Cinq Island, baie de Fortune III
114. Ruisseau Old Bay, baie de l'Eau III
115. Ruisseau Taylor's Bay, baie de l'Eau III
116. *Rivière Conne et affluents, y compris les ruisseaux Bernard's et Twillick, baie d'Espoir III
117. Ruisseau Long Reach, baie East III
118. Ruisseau Allen's, baie Facheux III
119. Ruisseau Bottom, baie Facheux III
120. Rivières de la baie Hare, côte sud-ouest III
121. Rivière Grey, y compris le ruisseau Salmon III
122. Rivière White Bear III
123. Rivière Bay de Lupe III
124. Rivière King's Harbour III

Zone 12 ..... Catégorie
125. Rivière Grandy's, y compris le ruisseau Top Pond III
126. Rivière Cinq Cerf III
127. Ruisseau East Bay, La Poile III
128. Rivière La Poile III
129. Rivière Farmer's Arm III
130. Rivière Garia, y compris le ruisseau Northwest III
131. *Rivière Burnt Island (ruisseau Grandy's) III
132. Rivière Isle aux Morts III
133. Rivière Grand Bay III
134. Ruisseau Northwest, baie Grand III

Zone 13 ..... Catégorie
135. Rivière Bear Cove, y compris le ruisseau Billy's Pond III
136. Rivière Little Codroy, y compris les ruisseaux Cooper's, Southern et Western III
137. *Rivière Great Codroy, y compris les ruisseaux Broom, Ryan's et Mullchingnic; embranchement nord de la Great Codroy, y compris les ruisseaux Upper, Lower et Crooked; embranchement sud de la Great Codroy, y compris le ruisseau Bullhouse II
138. *Rivière Highlands et affluents III
139. *Rivière Crabbe's et affluents III
140. *Rivière (Middle) Barachois et affluents IV
141. *Rivière Robinson's et affluents III
142. Ruisseau Fischell's et affluents III
143. Ruisseau Flat Bay et affluents III
144. *Ruisseau Little Barachois et affluents III
145. *Ruisseaux Southwest et Bottom, et affluents III
146. *Rivière Harry's, y compris les ruisseaux Spruce, Little George's et Meadows, la rivière Pinch Gut et les ruisseaux Stag Hill et Gull Pond III
147. Rivière Fox Island et affluents III
148. Rivière Serpentine et affluents III
149. *Ruisseau Cook's ..... -
150. Rivière Humber et affluents (y compris le lac Adies) I
151. Ruisseau Hughes IV
152. Rivière Goose Arm III

Zone 14A ..... Catégorie
153. Rivière Trout III
154. *Rivière Lomond Main, (bras est, baie Bonne) y compris l'embranchement est II
155. Rivière Deer Arm II
156. Ruisseau Western et affluents ..... -
157. Rivière Parsons Pond et affluent II
158. Rivière Portland Creek, y compris l'artère secondaire Brian's II
159. Artère secondaire Portland Creek et affluents II
160. *Rivière River of Ponds, y compris l'artère secondaire Kate's et les ruisseaux Big Feeder, Spring Tilt (en aval de l'étang Spring Tilt) et Big Gulch II
161. * Étangs Little Brook et affluents II
162. Rivière Torrent et affluents II
163. *Rivière East, baie Hawke's III
164. Rivière Castor, y compris l'artère secondaire Southwest II
165. *Rivière St. Genevieve, lacs Ten Mile et Round et tous les affluents se jetant dans ces lacs II
166. *Rivière West, St. Barbe ..... -
167. Rivière East, St. Barbe III
168. Ruisseau Big, St. Barbe III
169. Ruisseau Watson's, St. Barbe III
170. Ruisseau Pinsent's, baie Pistolet III
171. *Rivière Parker (ruisseau West), baie Pistolet III
172. Ruisseau Bartlett's et affluents, baie Pistolet III
173. Ruisseau Upper, bras Milan, baie Pistolet III
174. Rivière East, baie Pistolet III

CRIME STOPPERS
(ÉCHEC AU CRIME)
1-800-222-8477

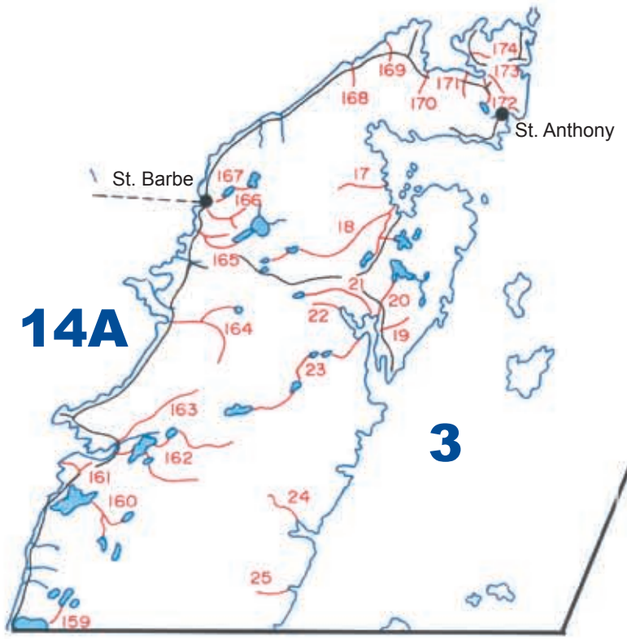

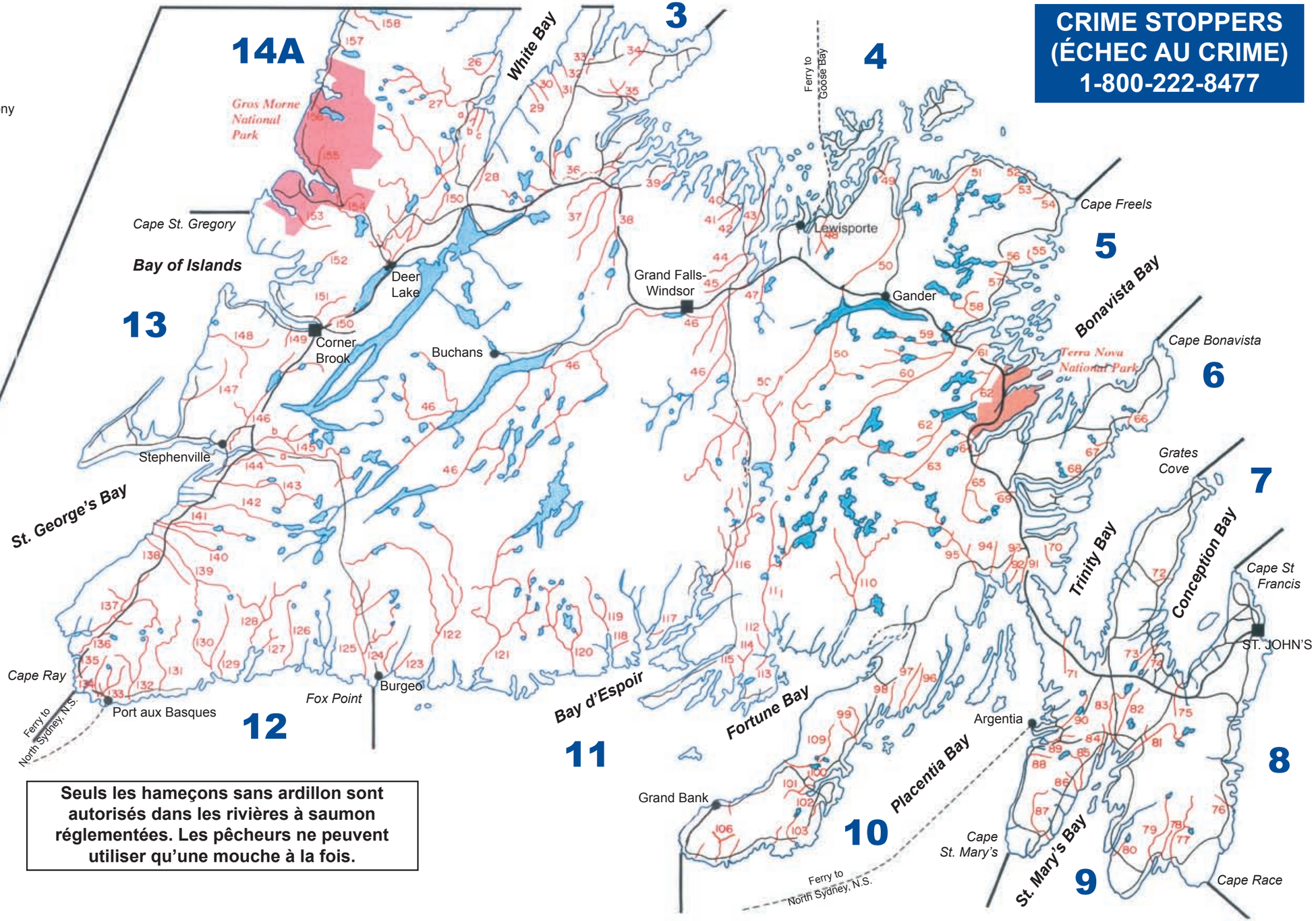

Route transcanadienne
Routes provinciales

Étangs et rivières non réglementés

Rivières et affluents réglementés

5 Zones de pêche à la ligne du saumon

Itinéraires des traversiers

0 10 20 40 60 80 100 Mi
0 10 20 40 60 80 100 Km

Seuls les hameçons sans ardillon sont autorisés dans les rivières à saumon réglementées. Les pêcheurs ne peuvent utiliser qu'une mouche à la fois.