
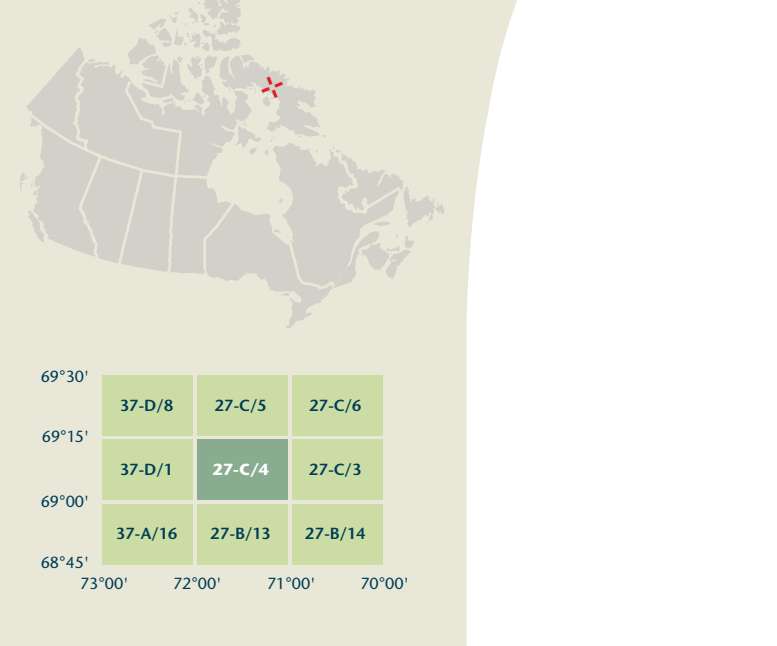


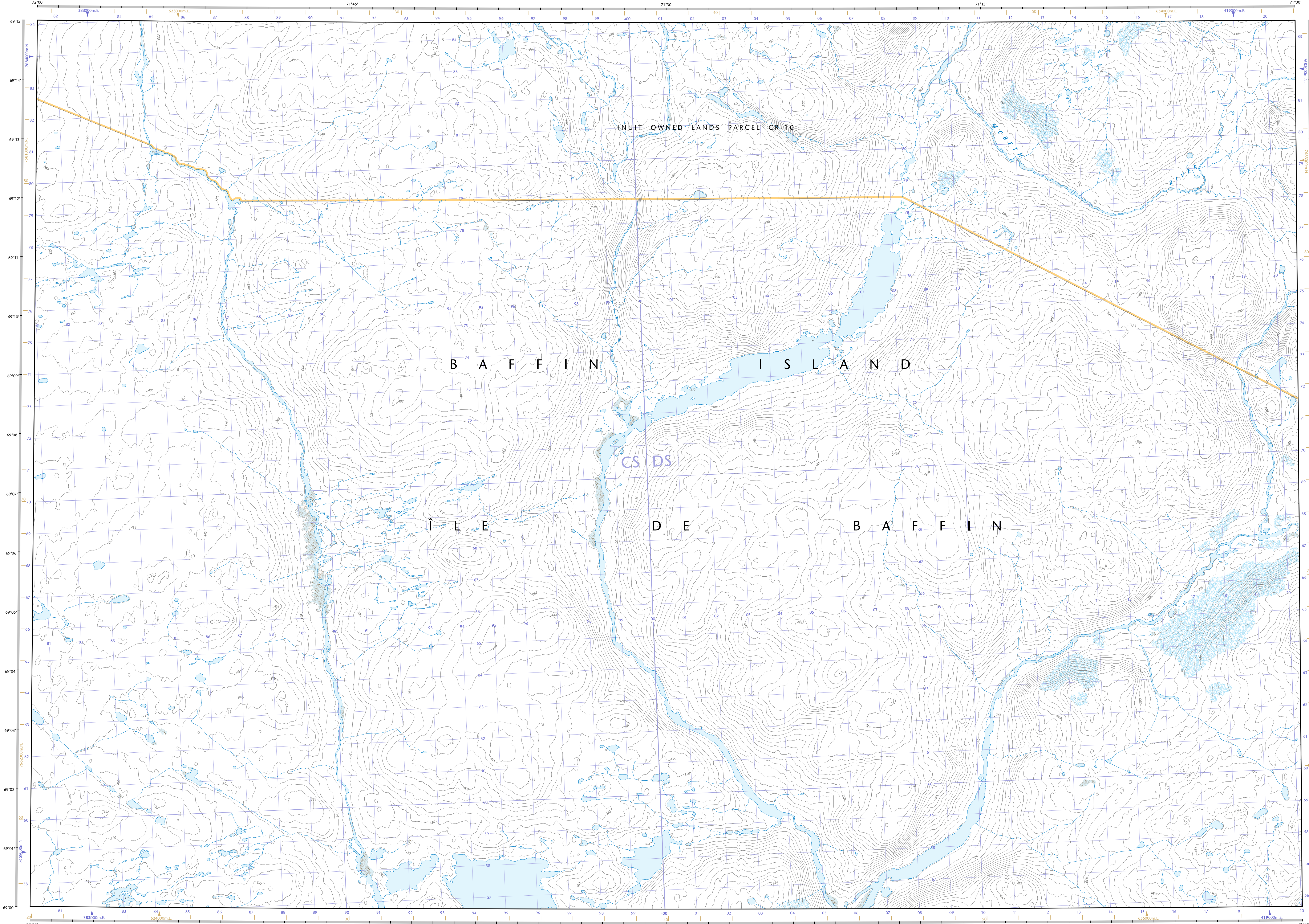
- Road: hard surface, more than 2 lanes, toll gate; service centre  
Route: revêtement dur, plus de 2 voies, péage; centre de service
- Road: hard surface, 2 lanes, less than 2 lanes; snowplow  
Route: revêtement dur, 2 voies, moins de 2 voies; poutrelle
- Road: hard surface, gravel, crushed gravel, gravel, aggregate, street  
Route: revêtement dur, rue; pont de canalisation de gravier, aggloméré, rue
- Road: loose or stabilized surface, all season, 2 lanes or more, less than 2 lanes  
Route: de gravier, aggloméré, toute saison, 2 voies ou plus, moins de 2 voies
- Road: loose surface, dry weather; vehicle track or winter road; trail; portage  
Route: de gravier, temps sec; chemin de terre ou d'hiver; sentier; portage
- Highway interchange; highway route number; built-up area  
Carrefour; numéro de route; agglomération
- Railway, single track, railway station, bridge, trestle, multiple tracks  
Chemin de fer, voie unique; gare; pont; plaque tournante; voies multiples
- Railway, abandoned; railway yard  
Chemin de fer, abandonné; gare de triage
- Rapid transit: rail, road, footbridge  
Transport rapide: voie ferrée, route, passerelle
- Caisson; covered bridge; tunnel; bridge; movable bridge  
Chaussée; pont couvert; tunnel; pont; pont mobile
- Boundary: international, boundary monument  
Limite: internationale; repère d'arpentage
- Boundary: Provincial and Territorial  
Limite: Provinciale ou territoriale
- Boundary: unsurveyed provincial or territorial; area outline  
Limite: Provinciale ou territoriale non arpentée; surface délimitée
- Boundary: administrative, recreational  
Limite: administrative; récréative
- Boundary: geographic, unurveyed geographic; small Indian reserve  
Limite: géographique; géographique non arpentée; petite réserve indienne
- Wall; fence  
Mur; clôture
- Power transmission line; multiple lines; submarine cable  
Ligne de transport d'énergie; lignes multiples; câble sous-marin
- Pipeline: oil, natural gas, control valve; multi use; underground  
Pipeline: pétrole; gaz naturel; valve de contrôle; multi-utilisateur; souterrain
- Mine: pit, sand, gravel, clay; quarry  
Mine: banc; sable, gravier, argile; carrière
- Airport/airfield: active, condition unknown; heliport  
Aéroport/aérodrome: actif; condition inconnue; hélipont
- Industrial building; chimney; industrial, flare stack, burner; lumberyard  
Bâtiment industriel; cheminée; industrielle, tourche, brûleur; parc à bois déboités
- Oil tank; water tank  
Réservoir de pétrole; réservoir d'eau
- Silo; grain elevator; clearance tower; satellite tracking station  
Silo; élévateur à grains; tour d'éclairage; station de suivi de satellite
- Electric facility; oil or natural gas facility; wind-operated device  
Installation électrique; installation pétrolière ou gazière; éolienne
- Tower; communication, radio; petroleum radio; meteorology; fire control  
Tour: communication, antenne radio; radiotéléscope; feu; contrôle
- Domestic water; liquid waste; industrial solid deposit  
Déchet domestique; déchet liquide; dépôt de solide industriel
- Sportsplex; arena; community centre  
Centre sportif; arène; centre communautaire
- Lookout; historic site; zoo  
Balise; lieu historique; zoo
- Golf course; campground; ruins  
Terrain de golf; terrain de camping; ruines
- Ski lift; uppers track  
Remonte-pente; piste de course
- Building(s); building(s), religious; educational; cabin  
Bâtiment(s); bâtiment(s); religieux; d'enseignement; cabane
- Hospital; medical centre; senior citizens home; lodging  
Hôpital; centre médical; résidence pour personnes âgées; gîte
- City hall; Parliament Building; municipal hall  
Hôtel de ville; édifice du Parlement; salle municipale
- Customs post; ranger / warden station; cemetery  
Poste de douane; poste de garde / station (poste de garde de parc; cinétière)
- Court house; penal institution  
Palais de justice; établissement pénitentiaire
- Fire station; police station; armoury  
Caserne de pompes; poste de police; magasin militaire
- Waterbody/shoreline; watercourse; disappearing stream  
Plan d'eau/littoral; cours d'eau ou fleuve; cours d'eau disparu
- Navigation light; ferry; cable or abandoned bridge pier  
Feu de navigation; traversier; calisson ou pilier de pont abandonné
- Coast guard station; seaplane base; active, condition unknown; marina  
Station de la garde côtière; héliport; actif; condition inconnue; marina
- Fish ladder; dam; small, large, carrying road  
Échelle à poissons; barrage; petit, grand, portant une route
- Dyke/levee; boat ramp; wharf; pier or dock; boat breakwater  
Diguettoir de protection; rampe de chargement; quai; jetée; gai; brise-lames
- Slip; drydock; ford; small island; navigational beacon  
Cais; cale sèche; guai; îlot; balise de navigation
- Navigable canal; lock; dike, conduit, irrigation canal; spring  
Canal navigable; écluse; fosse; canalisation, canal d'irrigation; source
- Reservoir; underground reservoir; floodgates  
Réservoir; réservoir souterrain; vannes dans l'eau
- Alluvium; dry river bed; sand in water; freshwater flats  
Alluvion; lit de rivière à sec; sable dans l'eau; étangs
- Rapids; falls (chutes)  
Rapid; chutes (hauteur)
- Rocky ledge; reef; rocks in water; exposed shipwreck  
Banc rocheux; récif; rochers dans l'eau; épave émergée
- Moraine; glacial debris; permanent snow and ice  
Moraine; débris glaciaires; neige et glace permanentes
- Marsh; swamp; marsh in water; string bog  
Marais; marécage; marais dans l'eau; tourbière réticulée
- Tundra ponds; tundra polygons; palud bog  
Étang; de toundra; polygones de toundra; tourbière à palud
- Sand; silt; pingo; wooded area  
Sable; limon; pingo; région boisée
- Contour; index, intermediate; approximate  
Coupes de niveau: indices; intermédiaires; approximatives
- Depression contour; spot elevation; cave  
Coupes de crevasses; point coté; caverne

27-C/4 SCALE 1:50 000 EDITION 01  
NO TITLE

Nunavut



Natural Resources Canada / Ressources naturelles Canada



**NO TITLE Nunavut**

1 centimetre on the map represents 500 metres on the ground  
Échelle 1:50 000  
Elevations in metres above Mean Sea Level  
Altitudes en mètres au-dessus du niveau moyen de la mer

Use diagram only to obtain numeric values  
Approximate Mean Declination: 2010  
for centre of map  
Annual change decreasing 39.5"

Utilisez le diagramme que pour obtenir les valeurs numériques  
Déclinaison moyenne approximative au centre de la carte en 2010  
Variation annuelle décroissante 39.5"

For magnetic declination information, visit: <http://gec.mnrc.gc.ca/geomag>  
Pour l'information sur la déclinaison magnétique, visitez: <http://gec.mnrc.gc.ca/geomag>

100 000 metre Square Identification  
Identification du carré de 100 000 mètres

Transverse Mercator Projection  
Projection transverse de Mercator  
North American Datum 1983  
Système de référence nord-américain 1983

1000 metre Universal Transverse Mercator Grid  
Grille Zone Déclinaison  
Quadrillage universel transverse de Mercator de 1000 mètres  
Disaggrégation de la zone et du quadrillage

A substantial on how to estimate position from the UTM grid can be found at: <http://maps.mnrc.gc.ca/topo107>  
Consultez le tableau sur la manière d'estimer la position à partir de la grille UTM sur: <http://cartes.mnrc.gc.ca/topo107>

Brown numbered ticks indicate the 1000 meter UTM grid  
Les anneaux bruns représentent le quadrillage UTM de 1000 mètres

Printed map / Carte imprimée  
Cat. no. / No de cat.  
M116-2/02704  
ISBN 978-0-662-94119-9  
Digital map / Carte numérique  
Cat. no. / No de cat.  
M116-2/02704-PDF  
ISBN 978-0-662-94119-0

Map content validity dates  
• Road network, Absent  
• Hydrographic network, 1960-2002  
• Vegetation, Absent  
• Buildings, Absent  
• Boundaries, 2009  
• Toponymy, 2005-2009  
Détails des dates de validité du contenu de la carte  
• Réseau routier, Absent  
• Réseau hydrographique, 1960-2002  
• Végétation, Absent  
• Bâtiments, Absent  
• Limites, 2009  
• Toponymie, 2005-2009

For corrections, additions or comments concerning the content of this map, please contact Natural Resources Canada at: <http://maps.mnrc.gc.ca>  
Pour toutes corrections, additions ou commentaires concernant le contenu de cette carte, veuillez contacter Ressources naturelles Canada par courriel électronique à: [cartes.mnrc.gc.ca](mailto:cartes.mnrc.gc.ca)  
Visitez notre site Web: <http://cartes.mnrc.gc.ca>

© 2010, Her Majesty the Queen in Right of Canada.  
Ce contenu de la carte est le bien de Sa Majesté la Reine du chef du Canada.

This map is not to be used for air or marine navigation.  
Cette carte ne doit pas être utilisée pour la navigation aérienne ou maritime.