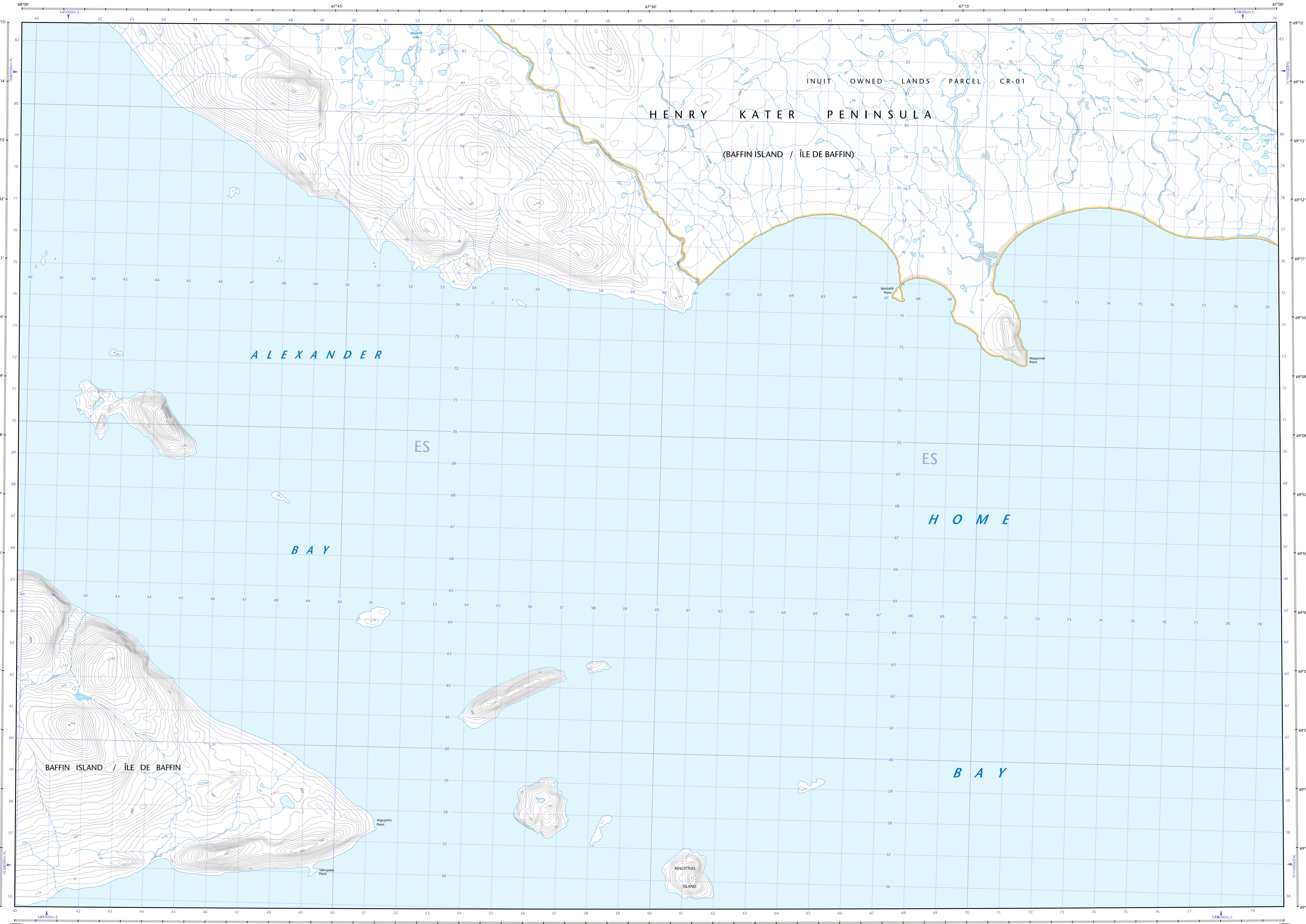
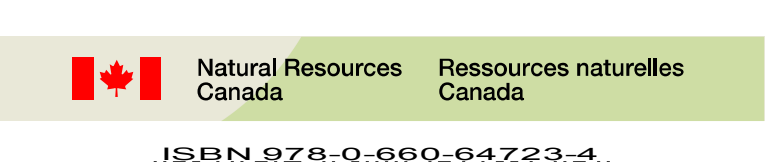

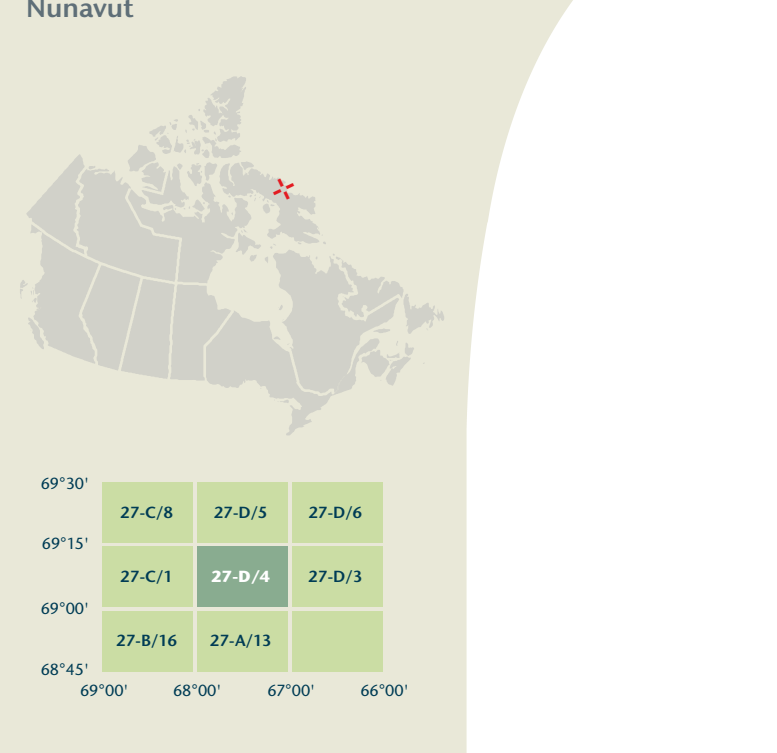


- Road: hard surface, more than 2 lanes, toll gate; service centre
- Road: revêtement dur, plus de 2 voies; péage; centre de service
- Road: hard surface, 2 lanes, less than 2 lanes; snowplow
- Road: revêtement dur, 2 voies, moins de 2 voies; paraplanche
- Road: hard surface, street, concrete bridge; lane or stabilized surface; street
- Road: revêtement dur, rue; pont de canalisation; de gravier, aggloméré, rue
- Road: loose or stabilized surface, all season, 2 lanes or more; less than 2 lanes
- Road: de gravier, stabilisé, toute saison, 2 voies ou plus, moins de 2 voies
- Road: loose surface, dry weather; vehicle track or winter road; trail; portage
- Road: de gravier, temps sec; chemin de terre ou d'hiver; sentier; portage
- Highway interchange; highway route number; built-up area
- Changement de route; numéro d'agglomération
- Railway, single track; railway station; bridge; trestle; multiple tracks
- Chemin de fer, voie unique; gare; pont; planqué; tourant; voies multiples
- Railway, abandoned; railway yard
- Chemin de fer, abandonné; gare de triage
- Rapid transit: rail, road, footbridge
- Transport rapide: voie ferrée, route, passerelle
- Caissonway: covered bridge; tunnel; bridge; movable bridge
- Chausse: pont couvert; tunnel; pont; pont mobile
- Boundary: international; boundary monument
- Limite: internationale; repère d'arpentage
- Boundary: Provincial and Territorial
- Limite: Provinciale et territoriale
- Boundary: unurveyed provincial or territorial; area outline
- Limite: Provinciale ou territoriale non arpentée; surface délimitée
- Boundary: administrative; recreational
- Limite: administrative; récréative
- Boundary: geographic; unurveyed geographic; small Indian reserve
- Limite: géographique; géographique non arpentée; petite réserve indienne
- Wall; fence
- Mur/clôture
- Power transmission line; multiple lines; submarine cable
- Ligne de transport d'énergie; lignes multiples; câble sous-marin
- Pipeline: oil, natural gas; control valve; multi-use; underground
- Pipeline: pétrole; gaz naturel; valve de contrôle; multi-utilisateur; souterrain
- Mine: pit; sand, gravel, clay; quarry
- Mine: banc; sable, gravier, argile; carrière
- Airport/airfield: active, condition unknown; heliport
- Aéroport/aérodrome: actif, condition inconnue; héliport
- Industrial building; chimney; industrial, flare stack, burner; lumberyard
- Usine/édifice industriel; cheminée; industrielle; tour; brûleur; parc à bois déblais
- Oil tank; water tank
- Réservoir de pétrole; réservoir d'eau
- Site: grain elevator; clearance tower; satellite tracking station
- Site: élévateur à grains; tour d'éclairage; station de poursuite de satellite
- Electric facility: oil or natural gas facility; wind-operated device
- Installation électrique; installation pétrolière ou gazière; éolienne
- Tower: communication, radar antenna; radio telescope; fire control
- Tour: communication, antenne radar; radiotélescope; feu contrôlé
- Domestic water; liquid waste; industrial solid deposit
- Échelle domestique; déchet liquide; dépôt de solide industriel
- Spontaneous arena; community centre
- Centre spontané; arène; centre communautaire
- Lookout; historic site; zoo
- Belvédère; lieu historique; zoo
- Golf course; campground; ruins
- Terrain de golf; terrain de camping; ruines
- Ski lift; sports track
- Remonte-pente; piste de course
- Building(s): building(s), religious, educational, cabin
- Bâtiment(s); bâtiment(s); religieux; d'enseignement; cabine
- Hospital; medical centre; senior citizens home; lodging
- Hôpital; centre médical; résidence pour personnes âgées; gîte
- City hall; Parliament Building; municipal hall
- Hôtel de ville; édifice du Parlement; salle municipale
- Customs post; ranger warden station; cemetery
- Poste de douane; poste de garde-forestier (poste de garde de parc); cimetière
- Court house; penal institution
- Palais de justice; établissement pénitentiaire
- Fire station; police station; armoury
- Caserne de pompier; poste de police; magasin militaire
- Waterbody/shoreline; water course; disappearing stream
- Plan d'eau/lac/défilé; cours d'eau; ruisseau; cours d'eau disparu
- Navigation light; ferry; cable or abandoned bridge pier
- Feu de navigation; traversier; calson ou pilier de pont abandonné
- Coast guard station; seaplane base; active, condition unknown/marina
- Station de la garde côtière; hydrobase; actif, condition inconnue; marina
- Fish ladder; dam; small, large, carrying road
- Échelle à poissons; barrage; petit, grand; pontant une route
- Dike/levee; boat ramp; wharf; pier or dock; fuel; breakwater
- Digue/mur de protection; rampe de chargement; quai; jetée; pont; brise-lames
- Slip; drydock; ford; small island; navigational beacon
- Calée; cale sèche; gué; îlot; balise de navigation
- Navigable canal; lock; ditch; conduit, irrigation canal; spring
- Canal navigable; écluse; fossé; canalisation; canal d'irrigation; source
- Reservoir; underground reservoir; fall/guard
- Réservoir; réservoir souterrain; vickers dans l'eau
- Alluvium; dry river bed; land in water; forshore flats
- Alluvion; lit de rivière à sec; sable dans l'eau; vasières
- Rapids; falls (height)
- Rapides; chutes (hauteur)
- Rocky bridge; reef rocks in water; exposed alpine rock
- Banc rocheux; récifs; rochers dans l'eau; rocher émerge
- Moraine; glacial debris; permanent snow and ice
- Moraine; débris glaciaires; neige et glace permanentes
- Marsh; swamp; marsh in water; string bog
- Marais; marécage; marais dans l'eau; tourbière réticulée
- Tundra ponds; tundra polygons; peat bog
- Étang de tourbière; polygones de tourbière; tourbière à palette
- Sand; silt; pingo; wooded area
- Sable; limon; pingo; zone boisée
- Contour; index; intermediate; approximate
- Courbes de niveau: maître; intermédiaire; approximative
- Depression contour; spot elevation; cave
- Courbes de cote; point cote; caverne

27-D/4 SCALE 1:50 000 EDITION 01 ARGUARTU POINT



ARGUARTU POINT
Nunavut

Produced on March 16, 2010, by the Centre for Topographic Information, Natural Resources Canada.
Établi le 16 mars 2010, par le Centre d'information topographique, Ressources naturelles Canada.

Map content validity dates
- Road network, Absent
- Hydrographic network, 1958-2002
- Vegetation, Absent
- Buildings, Absent
- Boundaries, 2009
- Toponymy, 2004-2009

Dates of validity of the content of the map
- Réseau routier, Absent
- Réseau hydrographique, 1958-2002
- Végétation, Absent
- Bâtimens, Absent
- Limites, 2009
- Toponymie, 2004-2009

Use diagram only to obtain numeric values
Approximate Mean Declination 2010 for centre of map
Annual change decreasing 38"
N'utiliser le diagramme que pour obtenir les valeurs numériques
Déclinaison moyenne approximative au centre de la carte en 2010
Variation annuelle décroissante 38"

1 centimetre on the map represents 500 metres on the ground
Elevations in metres above Mean Sea Level
Contours on or surrounding glaciers are approximate

1 centimètre sur la carte représente 500 mètres au sol
Élévations en mètres au-dessus du niveau moyen de la mer
Les courbes de niveau sur ou à proximité des glaciers sont approximatives

100 000 metre Square
Identification du carré de 100 000 mètres

Transverse Mercator Projection
Projection transversale de Mercator
North American Datum 1983
Système de référence nord-américain 1983

1000 metre Universal Transverse Mercator Grid
Grid Zone
Zone 18W
Quadrillage universel transverse de Mercator de 1000 mètres
Designation de la zone du quadrillage

A Substrat on how to estimate position from the UTM grid can be found at: <http://maps.NRCAN.gc.ca/topo01>
Consultez le tableau sur la manière d'évaluer la position à partir de la grille UTM sur: <http://cartes.NRCAN.gc.ca/topo01>

For magnetic declination information, visit: <http://gc.nrcan.gc.ca/gpmag>
Pour l'information sur la déclinaison magnétique, visitez: <http://gc.nrcan.gc.ca/gpmag>

| | | | |
|--------|---------|---------|--------|
| 69°15' | 27-C/8 | 27-D/3 | 27-D/4 |
| 69°15' | 27-C/1 | 27-D/4 | 27-D/3 |
| 69°00' | 27-B/16 | 27-A/13 | |
| 68°45' | 69°00' | 67°00' | 66°00' |

27-D/4
SCALE 1:50 000
EDITION 01
VERSION 00
SERIES A713

Printed map / Carte imprimée
Cat. no. / No de cat.
M116-2/07D04-PDF
ISBN 978-0-662-47214-4
Digital map / Carte numérique
Cat. no. / No de cat.
M116-2/07D04-PDF
ISBN 978-0-662-47214-4

This map is not to be used for air or marine navigation.

Cette carte ne doit pas être utilisée pour la navigation aérienne ou maritime.