
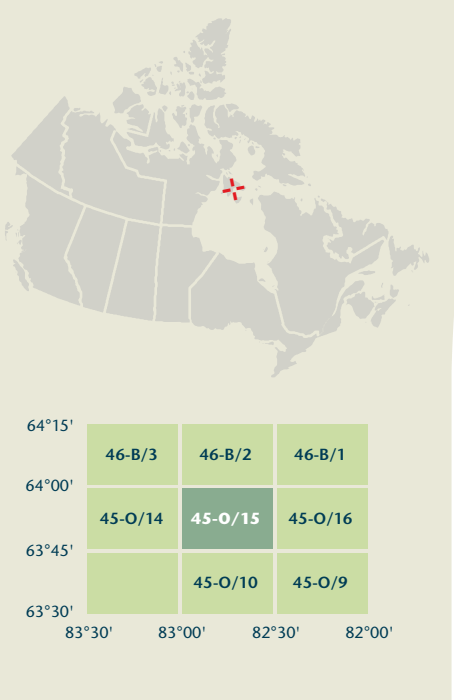


UJAGASUKJUALUK BAY

Nunavut



Produced on July 20, 2010, by the Centre for Topographic Information, Natural Resources Canada.

Établi le 20 juillet 2010, par le Centre d'information topographique, Ressources naturelles Canada.

The paper copy of this map meets the print quality standards of Natural Resources Canada when it bears a Certified Map Printer holographic label.

La copie papier de cette carte respecte les normes de qualité d'impression de Ressources naturelles Canada quand elle porte l'étiquette holographique de l'imprimeur de cartes accrédité.

Map content validity dates

- Road network, Absent
- Hydrographic network, 1978 - 2002
- Vegetation, Absent
- Buildings, Absent
- Boundaries, 2009 - 2010
- Toponymy, 2004 - 2005

Detailed metadata can be found at: <http://GeoGratis.gc.ca>

For corrections, additions or comments concerning the content of this map, please contact Natural Resources Canada at: topo.mails@NRCan.gc.ca

© 2010. Her Majesty the Queen in Right of Canada.

This map is not to be used for air or marine navigation.

Dates of validity of the content of the map

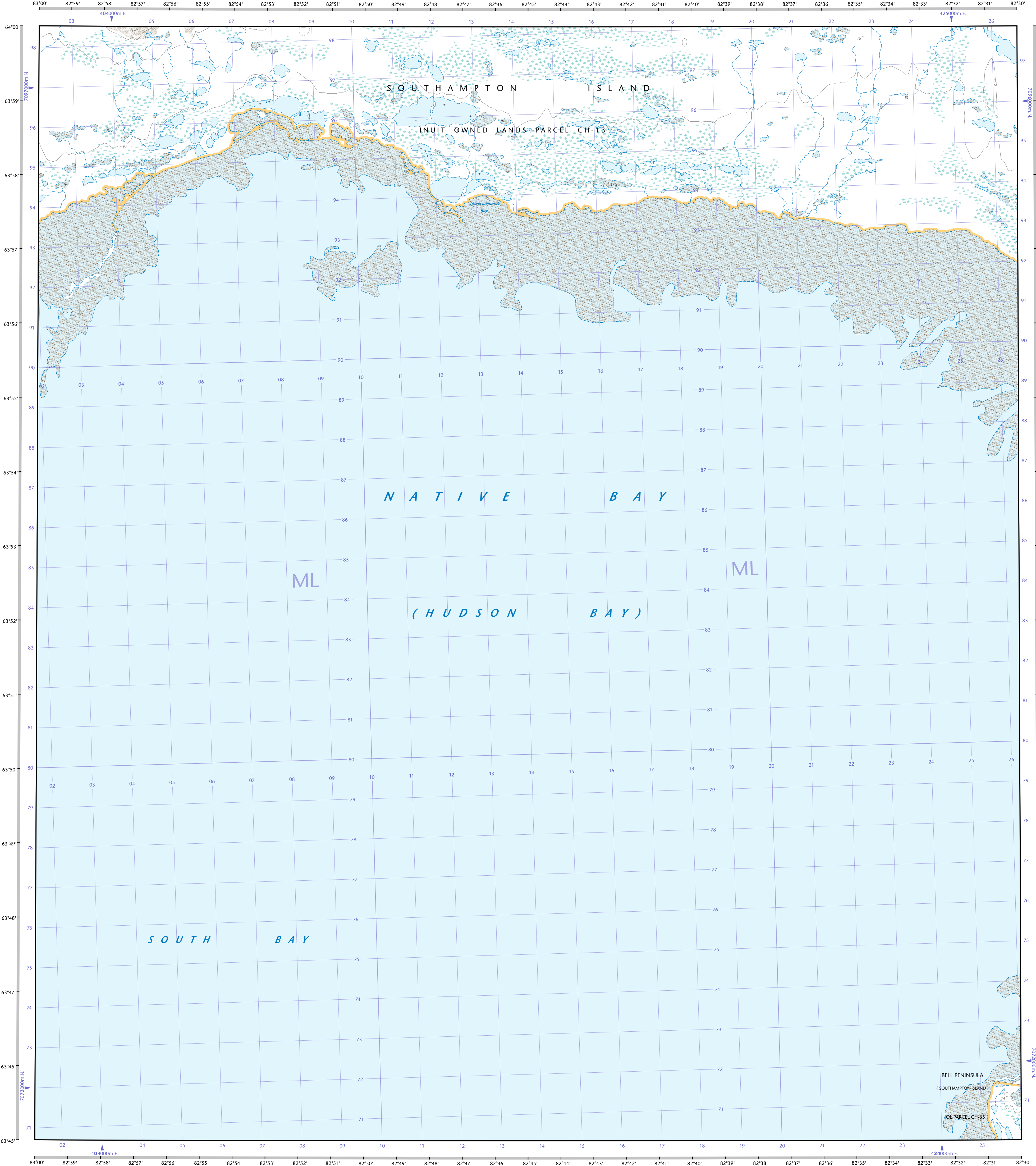
- Road network, Absent
- Hydrographic network, 1978 - 2002
- Vegetation, Absent
- Buildings, Absent
- Boundaries, 2009 - 2010
- Toponymy, 2004 - 2005

Consultez les métadonnées détaillées sur: <http://GeoGratis.gc.ca>

Pour toutes corrections, additions ou commentaires concernant le contenu de cette carte, veuillez contacter Ressources naturelles Canada par courriel électronique à: cartes.topo@NRCan.gc.ca

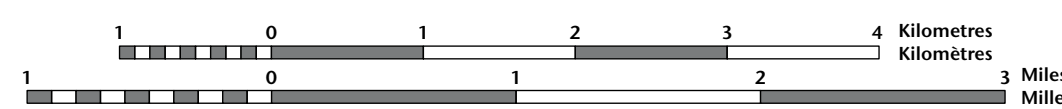
© 2010. Sa Majesté la Reine du chef du Canada.

Cette carte ne doit pas être utilisée pour la navigation aérienne ou maritime.



UJAGASUKJUALUK BAY

Nunavut



1 centimetre on the map represents 500 metres on the ground / 1 centimètre sur la carte représente 500 mètres au sol

Élevations in metres above Mean Sea Level / Altitudes en mètres au-dessus du niveau moyen de la mer

Use diagram only to obtain numeric values

Approximate Mean Declination 2010 for centre of map

Annual change decreasing 18.3"

N'utiliser le diagramme que pour obtenir les valeurs numériques

Déclinaison moyenne approximative au centre de la carte en 2010

Variation annuelle décroissante 18.3"

For magnetic declination information, visit: <http://gc.mnrcan.gc.ca/geomag>

21°46' (380 mil)

1°34' (27 mil)

100 000 metre Square

Identification du carré de 100 000 mètres

Zone 17

Grid Zone Designation

Designation de la zone du quadrillage

Transverse Mercator Projection

Approximate Mean Declination 2010 for centre of map

North American Datum 1983

Système de référence nord-américain 1983

1000 metre Universal Transverse Mercator Grid

Quadrillage universel transverse de 1000 mètres

A tutorial on how to estimate position from the UTM grid can be found at: <http://maps.NRCan.gc.ca/topo101>

Consultez le tutoriel sur la manière d'évaluer la position à partir de la grille UTM sur: <http://cartes.NRCan.gc.ca/topo101>

46-8/3 46-8/2 46-8/1

45-O/14 45-O/13 45-O/16

45-O/10 45-O/9

83°10' 83°00' 82°30' 82°00'

45-O/15

SCALE 1:50 000

EDITION 02

VERSION 01

SERIE A713

Printed map / Carte imprimée

Cat. no. / No de cat. M116-2/04-O15-PDF ISBN 978-0-606-61088-8

Digital map / Carte numérique

Cat. no. / No de cat. M116-2/04-O15-PDF ISBN 978-1-100-50991-4