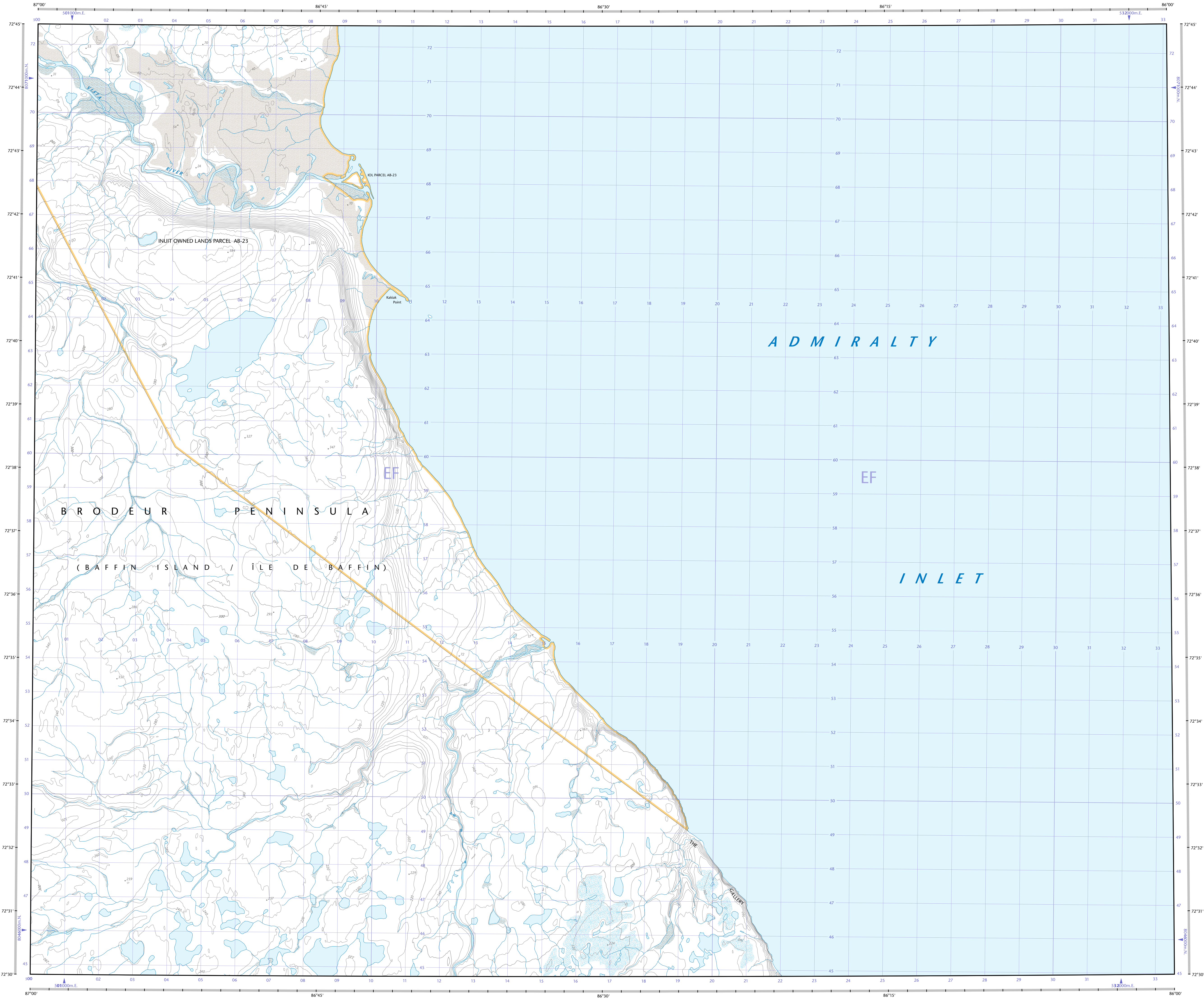
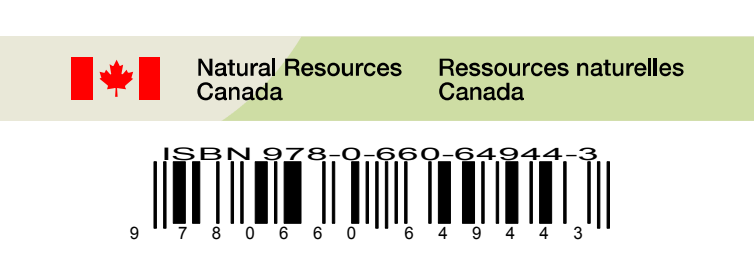

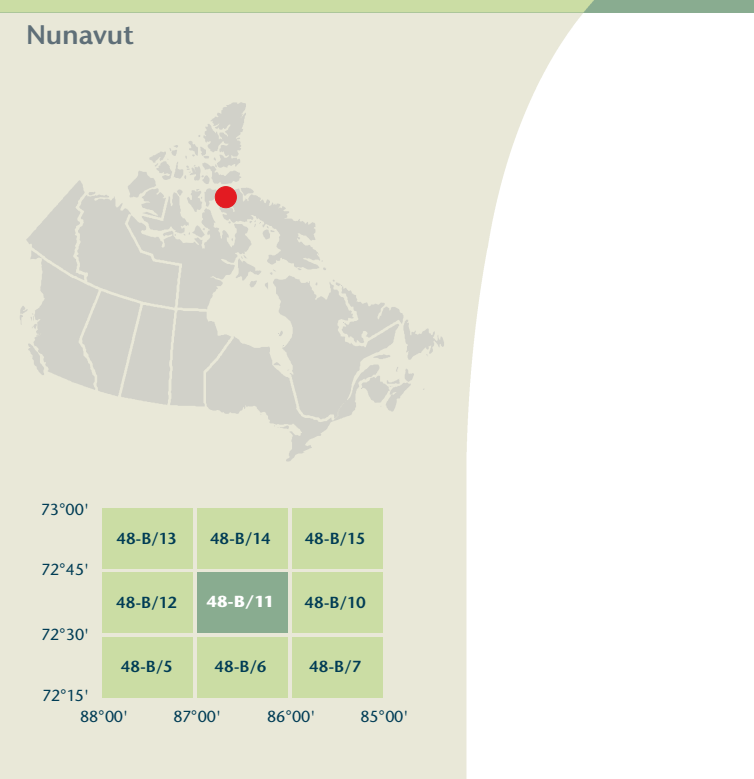


- Road: hard surface, more than 2 lanes, toll gate; service centre
- Road: revêtement dur, plus de 2 voies, poste de péage; centre de service
- Road: hard surface, 2 lanes, less than 2 lanes; snowplough
- Road: revêtement dur, 2 voies, moins de 2 voies; pavalanche
- Road: hard surface, river, canal; bridge; loose or stabilized surface, street
- Road: revêtement dur, rivière, canalisation; de gravier, aggloméré, rue
- Road: loose or stabilized surface, all season, 2 lanes or more, less than 2 lanes
- Road: de gravier, aggloméré, toute saison, 2 voies ou plus, moins de 2 voies
- Road: loose surface, dry weather; vehicle track or winter road; trail; portage
- Road: de gravier, temps sec; chemin de terre ou d'hiver; sentier; portage
- Highway interchange; highway route number; built-up area
- Changier; numéro de route; agglomération
- Railway; single track; railway station; bridge; turntable; multiple tracks
- Chemin de fer, voie unique; gare; pont; plateau tournant; voies multiples
- Railway; abandoned; railway yard
- Chemin de fer, abandonné; gare de triage
- Rapid; toll; rail, road, footbridge
- Transport rapide; voie ferrée, route, passerelle
- Caisson; covered bridge; tunnel; bridge; movable bridge
- Chaussée; pont couvert; tunnel; pont, pont mobile
- Boundary; international; boundary monument
- Limite: internationale; repère d'arpentage
- Boundary; provincial and territorial
- Limite: provinciale et territoriale
- Boundary; unsurveyed provincial or territorial; area outline
- Limite: provinciale ou territoriale non arpentée; surface délimitée
- Boundary; administrative; recreational
- Limite: administrative; récréative
- Boundary; geographic; unsurveyed geographic; small Indian reserve
- Limite: géographique; géographique non arpentée; petite réserve indienne
- Wall; fence
- Mur/clôture
- Power transmission line; multiple lines; submarine cable
- Ligne de transport d'énergie; lignes multiples; câble sous-marin
- Pipeline; oil, natural gas; control valve; multi use; underground
- Pipeline: pétrole, gaz naturel; valve de contrôle; multi-utilisateur; souterrain
- Mine; pit; sand, gravel, clay; quarry
- Mine; banc; sable, gravier, argile; carrière
- Airport/airfield; active, condition unknown; heliport
- Aéroport/aérodrome; actif, condition inconnue; hélicoptère
- Industrial building; chimney; industrial, flare stack, burner; lumberyard
- Bâtiment industriel; cheminée; industrielle, tourche, brûleur; parc à bois déboisés
- Oil tank; water tank
- Réservoir de pétrole; réservoir d'eau
- Site; grain elevator; clearance tower; satellite tracking station
- Site; élévateur à grains; tour de déchargement; station de surveillance de satellite
- Electric facility; oil or natural gas facility; wind-operated device
- Installation électrique; installation pétrolière ou gazière; éolienne
- Tower; communication, radio antenna; radio telescope; fire control
- Tour: communication, antenne radar; radiotélescope; feu, contrôle
- Domestic waste; liquid waste; industrial solid deposit
- Déchets domestiques; déchets liquides; dépôt de solide industriel
- Sportsplex; arena; community centre
- Centre sportif; arène, centre communautaire
- Lookout; historic site; zoo
- Bétoir; lieu historique; zoo
- Golf course; campground; ruins
- Terrain de golf; terrain de camping; ruines
- Ski lift; sports track
- Remonte-pente; piste de course
- Building(s); building(s), religious; educational; cabin
- Bâtiment(s); bâtiment(s); religieux; d'enseignement; cabane
- Hospital; medical centre; senior citizens home; lodging
- Hôpital; centre médical; résidence pour personnes âgées; gîte
- City hall; Parliament Building; municipal hall
- Hôtel de ville; édifice du Parlement; salle municipale
- Customs post; ranger warden station; cemetery
- Poste de douane; poste de garde forestier (poste de garde de parc); cimetière
- Court house; penal institution
- Palais de justice; établissement pénitentiaire
- Fire station; police station; armory
- Casernes de pompes; poste de police; magasin militaire
- Waterbody/shoreline; watercourse; disappearing stream
- Plan d'eau/lac; cours d'eau; ruisseau; cours d'eau disparu
- Navigation light; ferry; cable or abandoned bridge pier
- Feu de navigation; traversier; calson ou pilier de pont abandonné
- Coast guard station; seaplane base; active, condition unknown/marina
- Station de la garde côtière; hydrobase; actif, condition inconnue; marina
- Fish ladder; dam; small, large; ramping road
- Échelle à poissons; barrage; petit, grand; portant une route
- Dyke/levee/dike; boat ramp; wharf; pier or dock; food; breakwater
- Digue/mur de protection; rampe de chargement; quai; jetée; pont; brèche-Lames
- Slip; drydock; ford; small island; navigational beacon
- Calée; cale sèche; gué; îlot; balise de navigation
- Navigable canal; lock; dike; conduit; irrigation canal; spring
- Canal navigable; écluse; fosse; canalisation; canal d'irrigation; source
- Reservoir; underground reservoir; fish pond
- Réservoir; réservoir souterrain; viviers dans l'eau
- Alluvium; dry river bed; sand in water; foreshore flats
- Alluvion; lit de rivière à sec; sable dans l'eau; estrans
- Rapids; falls (height)
- Rapides; chutes (hauteur)
- Rocky ridge; reef; rocks in water; exposed shipwreck
- Banc rocheux; récif; rochers dans l'eau; épave émerge
- Moraine; glacial debris; permanent snow and ice
- Moraine; débris glaciaires; neige et glace permanentes
- Marsh; swamp; marsh in water; string bog
- Marais; marécage; marais dans l'eau; tourbière réticulée
- Tundra ponds; tundra polygons; peat bog
- Étang de tourbière; polygones de tourbière; tourbière à peat
- Sand; silt; pingo; wooded area
- Sable; limon; pingo; région boisée
- Contour; index; intermediate; approximate
- Courbes de niveau: maitresses; intermédiaires; approximatives
- Depression contour; spot elevation; cairn
- Courbes de nivellement; point cote; cairn



**KAKIAK POINT**  
Nunavut

Produced on March 16, 2010, by the Centre for Topographic Information, Natural Resources Canada. Établi le 16 mars 2010, par le Centre d'information topographique, Ressources naturelles Canada.

The paper copy of this map meets the print quality standards of Natural Resources Canada when it bears a Certified Map Printer Hydrographic label.

La copie papier de cette carte respecte les normes de qualité d'impression de Ressources naturelles Canada quand elle porte l'étiquette hydrographique de l'imprimeur de cartes accrédité.

**Map content validity dates**  
 • Road network, Absent  
 • Hydrographic network, 1982 - 2000  
 • Vegetation, Absent  
 • Buildings, Absent  
 • Boundaries, 2009  
 • Toponymy, 2004 - 2009  
 Detailed metadata can be found at: <http://GeoGratis.gc.ca>

**Dates de validité du contenu de la carte**  
 • Réseau routier, Absent  
 • Réseau hydrographique, 1982 - 2000  
 • Végétation, Absent  
 • Bâtiements, Absent  
 • Limites, 2009  
 • Toponymie, 2004 - 2009  
 Consultez les métadonnées détaillées sur: <http://GeoGratis.gc.ca>

For corrections, additions or comments concerning the content of this map, please contact Natural Resources Canada at: <http://maps.NRC.gc.ca>  
 Pour toutes corrections, additions ou commentaires concernant le contenu de cette carte, veuillez contacter Ressources naturelles Canada par courriel électronique à: [cartes.NRC.gc.ca](http://cartes.NRC.gc.ca)  
 Visitez notre site Web: <http://cartes.NRC.gc.ca>

© 2010, Her Majesty the Queen in Right of Canada.  
 Cette carte ne doit pas être utilisée pour la navigation aérienne ou maritime.

1 centimetre on the map represents 500 metres on the ground / Centimètre sur la carte représente 500 mètres sur le sol  
 Elevations in metres above Mean Sea Level / Altitudes en mètres au-dessus du niveau moyen de la mer

Scale 1:50 000 Echelle

Use diagram only to obtain numeric values / Utilisez le diagramme que pour obtenir les valeurs numériques  
 Approximate Mean Declination 2010 / Déclinaison moyenne approximative au centre de la carte en 2010  
 Annual change decreasing 51" / Variation annuelle décroissante 51"

For magnetic declination information, visit: <http://geo.nrcan.gc.ca/geomag>  
 Pour l'information sur la déclinaison magnétique, visitez: <http://geo.nrcan.gc.ca/geomag>

100 000 metre Square Identification / Identification du carré de 100 000 mètres

Transverse Mercator Projection / Projection transverse de Mercator  
 North American Datum 1983 / Système de référence nord-américain 1983  
 1000 metre Universal Transverse Mercator Grid / Grille Zone Universelle Transverse de Mercator  
 UTM Zone 18N / Désignation de la zone de quadrillage

A substantial on how to estimate position from the UTM grid can be found at: <http://maps.NRC.gc.ca/topo101>  
 Consultez le tutoriel sur la manière d'évaluer la position à partir de la grille UTM sur: <http://cartes.NRC.gc.ca/topo101>

The magnetic compass may be erratic in this region / La boussole sera peut-être instable dans cette région