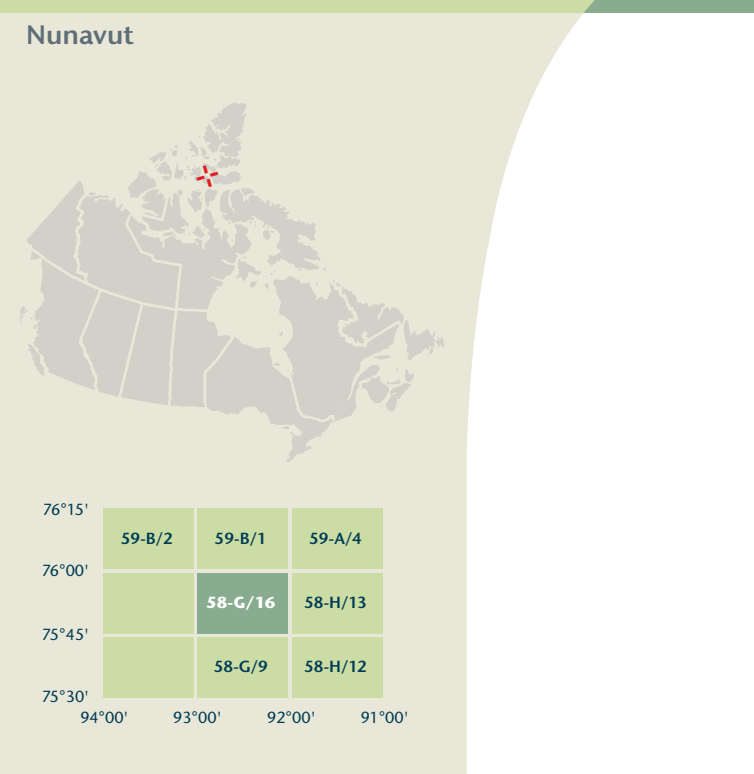


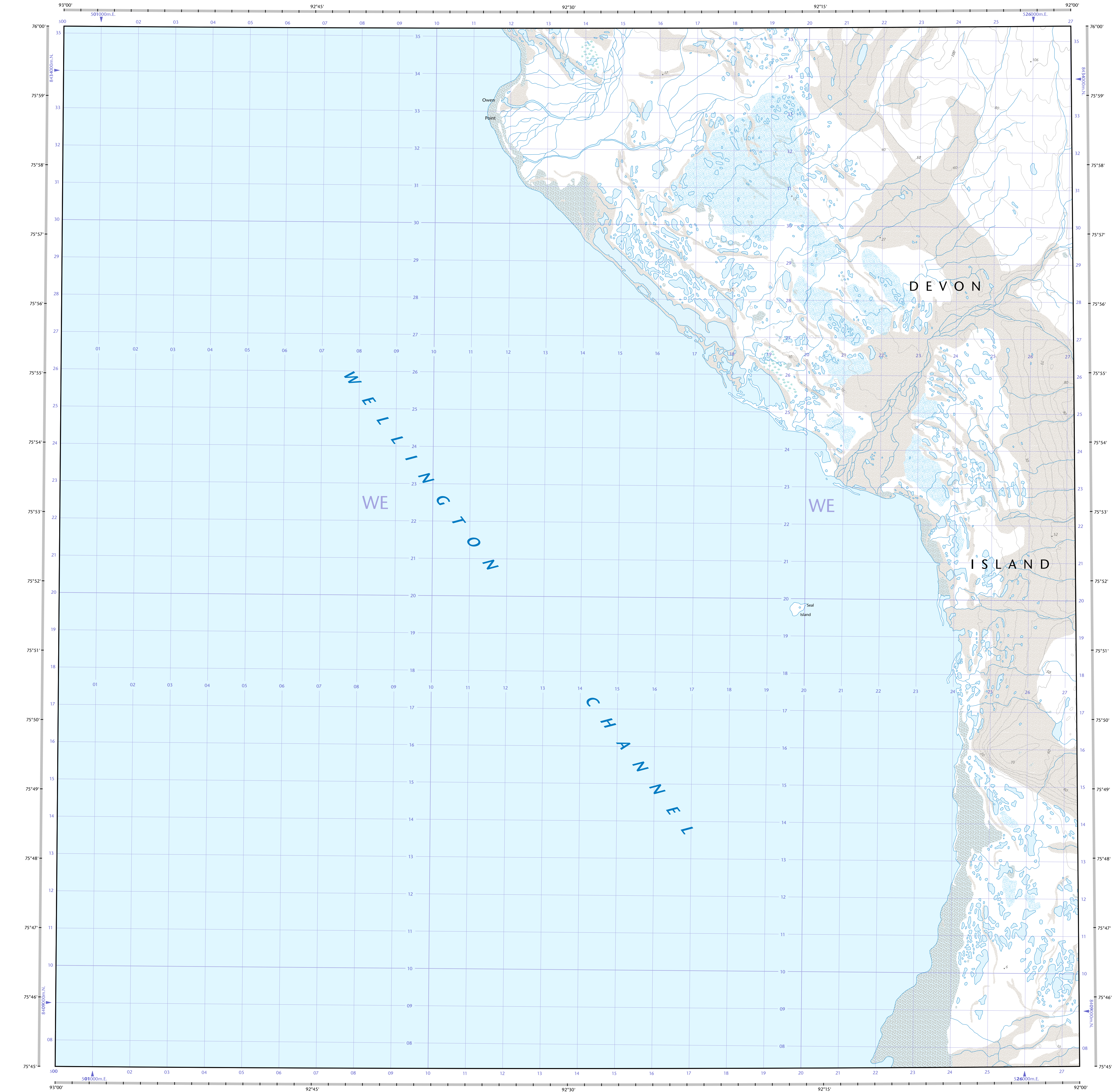
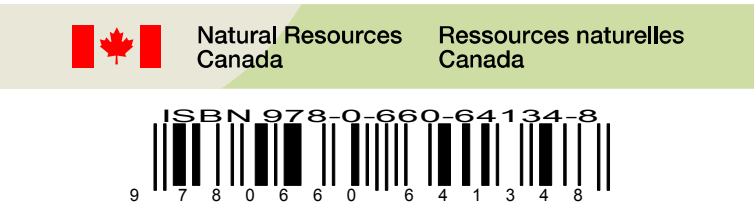
- Road: hard surface, more than 2 lanes, toll gate; service centre
- Route: revêtement dur, plus de 2 voies; poste de péage; centre de service
- Road: hard surface, 2 lanes, less than 2 lanes; snowshed
- Route: revêtement dur, 2 voies, moins de 2 voies; paravalanche
- Road: hard surface, street, conduit bridge, loose or stabilized surface, street
- Route: revêtement dur, rue; pont de circulation; de gravier, aggloméré, ne
- Road: loose or stabilized surface, all season, 2 lanes or more; less than 2 lanes
- Route: de gravier, aggloméré, toute saison, 2 voies ou plus; moins de 2 voies
- Road: loose surface, dry weather; vehicle track or water road; trail; portage
- Route: de gravier, temps sec; chemin de terre ou d'hiver; sentier; portage
- Highway interchange; highway route number; built-up area
- Changement; numéro de route; agglomération
- Railway, single track, railway station; turntable; multiple tracks
- Chemin de fer, voie unique; gare; pont; plaque tournante; voies multiples
- Railway, abandoned; railway yard
- Chemin de fer, abandonné; gare de triage
- Rapid transit: rail, road, footbridge
- Transport rapide: voie ferrée, route, passerelle
- Causeway; covered bridge; tunnel; bridge; movable bridge
- Chaussée; pont couvert; tunnel; pont; pont mobile
- Boundary, international; boundary monument
- Limite: internationale; repère d'appartenance
- Boundary, Provincial and Territorial
- Limite: provinciale et territoriale
- Boundary, unsurveyed provincial or territorial; area outline
- Limite: provinciale ou territoriale non arpentée; surface délimitée
- Boundary, administrative, recreational
- Limite: administrative, récréative
- Boundary, geographic; unsurveyed geographic; small indian reserve
- Limite: géographique; géographique non arpentée; petite réserve indienne
- Wall, fence
- Mur/clôture
- Power transmission line; multiple lines; submarine cable
- Ligne de transport d'énergie; lignes multiples; câble sous-marin
- Pipeline: oil, natural gas, control valve; multi-use; underground
- Pipeline: pétrole, gaz naturel, valve de contrôle; multi-utilisateur, souterrain
- Mine: pit, sand, gravel, clay, quarry
- Mine: puits; sable, gravier, argile; carrière
- Airport: field, active, condition unknown; heliport
- Aéroport/aérodrome d'aviation; actif, condition inconnue; hélicoptère
- Industrial building; chimney; industrial, flare stack, burner; lumberyard
- Bâtiment industriel; cheminée; industrielle, torche, brûleur; parc à bois débités
- Oil tank; water tank
- Réservoir de pétrole; réservoir d'eau
- Site; grain elevator; clearance tower; satellite tracking station
- Site: élévation à grains; tour de déchargement; station de poursuite de satellite
- Electric facility: oil or natural gas facility; wind-operated device
- Installation électrique; installation pétrolière ou gazière; éolienne
- Tower: communication, radar antenna; radio telescope; fire control
- Tour: communication, antenne radar; radiotélescope; feu, contrôle
- Domestic waste; liquid waste; industrial solid deposit
- Déchets domestiques; déchets liquides; dépôt de solide industriel
- Sporting; arena; community centre
- Centre sportif; centre communautaire
- Lookout; historic site; zoo
- Belvédère; lieu historique; zoo
- Golf course; campground; ruins
- Terrain de golf; terrain de camping; ruines
- Site; sports track
- Remonte-pente; piste de course
- Building(s); building(s), religious, educational; cabin
- Bâtiment(s); bâtiment(s); religieux; d'enseignement; cabane
- Hospital; medical centre; senior citizens home; lodging
- Hôpital; centre médical; résidence pour personnes âgées; gîte
- City hall; Parliament Building; municipal hall
- Hôtel de ville; édifice du Parlement; salle municipale
- Customs post; ranger /warden station; cemetery
- Poste de douane; poste de garde forestier /poste de garde de parc; cimetière
- Court house; penal institution
- Palais de justice; établissement pénitentiaire
- Fire station; police station; armory
- Casernes de pompier; poste de police; magasin militaire
- Waterbody/shoeline; watercourse; disappearing stream
- Plan d'eau/littoral; cours d'eau ou riv.; cours d'eau disparoissant
- Navigation light; buoy; oil or abandoned bridge pier
- Feu de navigation; traversier; caisson ou pilier de pont abandonné
- Coast guard station; seaplane base; active, condition unknown/marina
- Station de la garde côtière; hydrobase; actif; condition inconnue; marina
- Fish ladder; dam; small, large; camping road
- Échelle à poissons; barrage; petit, grand; portant une route
- Dyke/embankment; boat ramp; wharf pier or dock; field; breakwater
- Digue/mur de protection; rampe de chargement; quai; jetée; gâle; brise-lames
- Slip; drydock; ford; small island; navigational beacon
- Calée; cale sèche; gâle; îlot; balise de navigation
- Navigable canal; lock; ditch, conduit, irrigation canal; spring
- Canal navigable; écluse; fossé; canalisation; canal d'irrigation; source
- Reservoir; underground reservoir; fish pound
- Réservoir; réservoir souterrain; vivier dans l'eau
- Alluvium; dry river bed; sand in water; foreshore flats
- Alluvion; lit de rivière à sec; sable dans l'eau; estans
- Rapids; falls (height)
- Rapides; chutes (hauteur)
- Rocky ledge; reef; rocks in water; exposed alpine rock
- Banc rocheux; récif; rochers dans l'eau; rochers émerge
- Moraine; glacial debris; permanent snow and ice
- Moraine; débris glaciaires; neige et glace permanentes
- Marsh; swamp; marsh in water; spring bog
- Marais; marécage; marais dans l'eau; tourbière réticulée
- Tundra ponds; tundra polygons; peat bog
- Étang de tourbière; polygones de tourbière; tourbière à palte
- Sand; esker; pingo; wooded area
- Sable; esker; pingo; région boisée
- Contours; index; intermediate; approximate
- Courbes de niveau: mabresses; intermédiaire; approximative
- Depression contour; spot elevation; cave
- Courbes de caverne; point cote; caverne



Produced on June 10, 2009, by the Centre for Topographic Information, Natural Resources Canada.
 Établie le 10 juin 2009, par le Centre d'information topographique, Ressources naturelles Canada.

The paper copy of this map meets the print quality standards of Natural Resources Canada when it bears a Certified Map Printer holographic label.

La copie papier de cette carte respecte les normes de qualité d'impression de Ressources naturelles Canada quand elle porte l'étiquette holographique de l'imprimeur de cartes accrédité.



Map content validity dates

- Road network, Absent
- Hydrographic network, 1959 - 2000
- Vegetation, Absent
- Buildings, Absent
- Boundaries, Absent
- Toponymy, 2004 - 2008

Detailed metadata can be found at: <http://GeoGratis.gc.ca>

For corrections, additions or comments concerning the content of this map, please contact Natural Resources Canada at topo.maps@NRCan.gc.ca. Visit our Web site: <http://maps.NRCan.gc.ca>

© 2009, Her Majesty the Queen in Right of Canada.

This map is not to be used for air or marine navigation.

Dates de validité du contenu de la carte

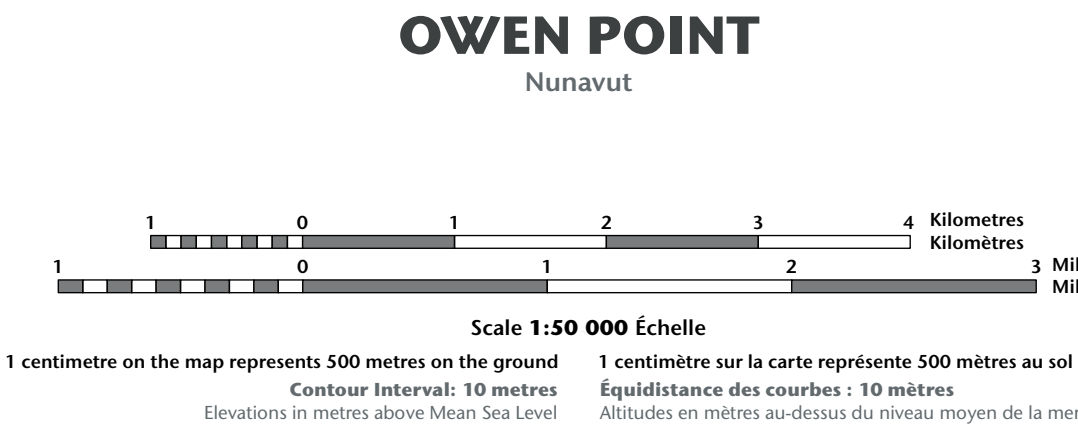
- Réseau routier, Absent
- Réseau hydrographique, 1959 - 2000
- Végétation, Absent
- Bâtiments, Absent
- Limites, Absent
- Toponymie, 2004 - 2008

Consultez les métadonnées détaillées sur : <http://GeoGratis.gc.ca>

Pour toutes corrections, additions ou commentaires concernant le contenu de cette carte, veuillez contacter Ressources naturelles Canada par courriel électronique à : cotes.topo@NRCan.gc.ca. Visitez notre site Web : <http://cartes.NRCan.gc.ca>

© 2009, Sa Majesté la Reine du chef du Canada.

Cette carte ne doit pas être utilisée pour la navigation aérienne ou maritime.



Use diagram only to obtain numeric values
 Approximate Mean Declination 2009
 for centre of map
 Annual change decreasing 67.8"

N'utiliser le diagramme que pour obtenir les valeurs numériques
 Déclinaison moyenne approximative au centre de la carte en 2009
 Variation annuelle décroissante 67.8"

For magnetic declination information, visit: <http://gco.nrcan.gc.ca/gomag>
 Pour information sur la déclinaison magnétique, visitez : <http://gco.NRCan.gc.ca/gomag>

The magnetic compass may erratic in this region
 La boussole sera peut-être instable dans cette région

100 000 metre Square
 Identification du carré de 100 000 mètres

Transverse Mercator Projection
 Projection transverse de Mercator
 North American Datum 1983
 Système de référence nord-américain 1983

1000 metre Universal Transverse Mercator
 1000 mètre Universal Transverse Mercator
 Zone 15

Quadrillage universel transverse de Mercator de 1000 mètres

Grid Zone Designation
 Désignation de la zone du quadrillage

76°15'	58-B/2	58-B/1	58-A/4
76°00'	58-C/16	58-H/13	
75°45'	58-G/9	58-H/12	
75°30'			

58-G/16
 ÉCHELLE 1:50 000
 EDITION 02
 VERSION 00
 SERIE A713

Printed map / Carte imprimée
 Cat. no. / No. cat. M116-2/058G16 ISBN 978-0-662-44134-8

Digital map / Carte numérique
 Cat. no. / No. cat. M116-2/058G16-PDF ISBN 978-0-662-44134-0