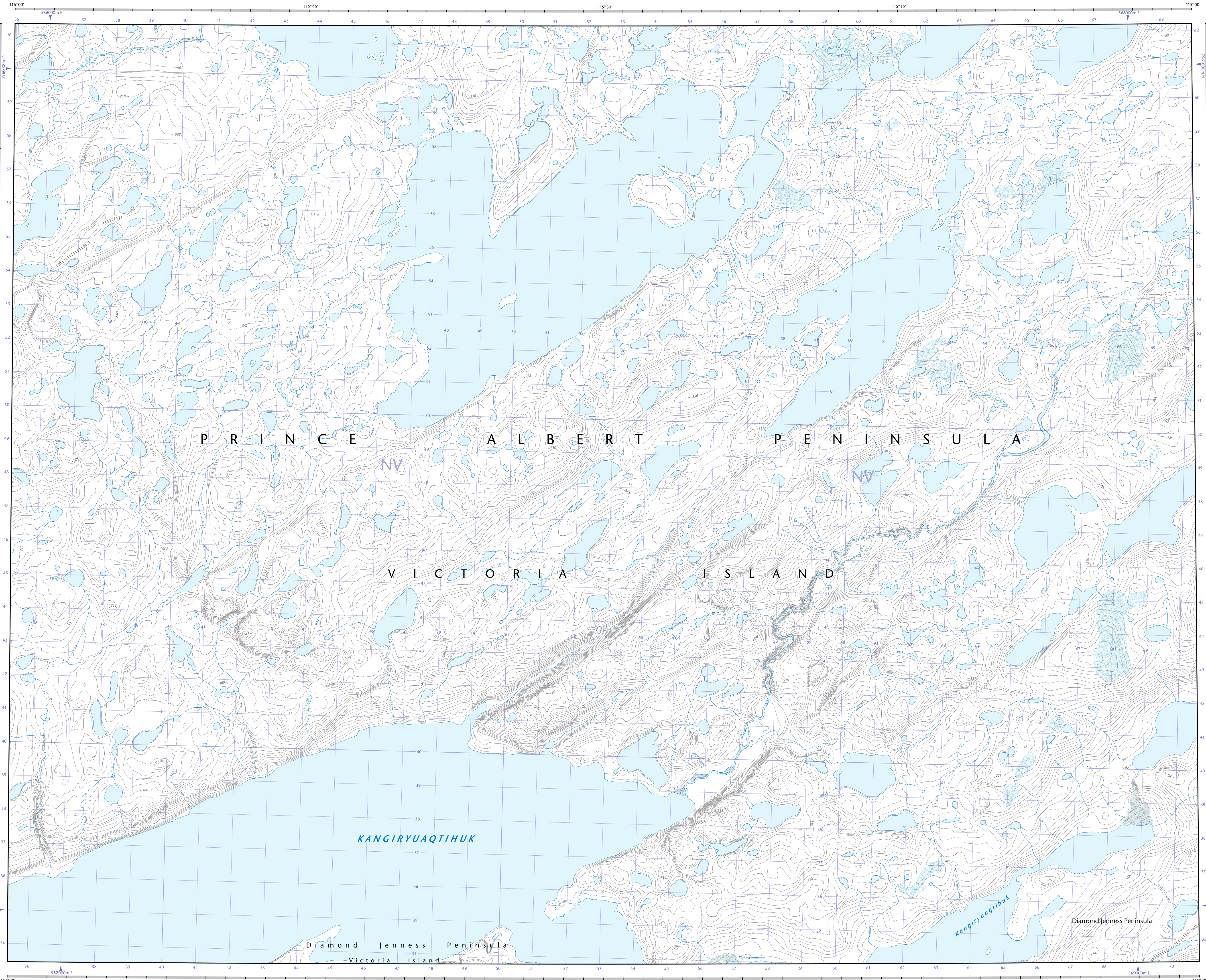


- Road: hard surface, more than 2 lanes, toll gate; service centre
- Road: revêtement dur, plus de 2 voies, poste de péage; centre de service
- Road: hard surface, 2 lanes, less than 2 lanes; snowplough
- Road: revêtement dur, 2 voies, moins de 2 voies; pelle-neige
- Road: hard surface, mixed; canalized bridge; loose or stabilized surface; street
- Road: revêtement dur, mixte; pont de canalisation de gravier, aggloméré, rue
- Road: loose or stabilized surface, all season, 2 lanes or more, less than 2 lanes
- Road: de gravier, aggloméré, toute saison, 2 voies ou plus, moins de 2 voies
- Road: loose surface, dry weather; vehicle track or winter road; trail; portage
- Road: de gravier, temps sec; chemin de terre ou d'hiver; sentier; portage
- Highway interchange; highway route number; built-up area
- Changement de voie; numéro de route; zone bâtie
- Railway: single track; railway station; bridge; trestle; multiple tracks
- Chemin de fer, voie unique; gare; pont; planqué; trestle; voies multiples
- Railway: abandoned; railway yard
- Chemin de fer, abandonné; gare de triage
- Rapid transit: rail, road, footbridge
- Transport rapide: voie ferrée, route, passerelle
- Caseway: covered bridge; tunnel; bridge; movable bridge
- Chaussée: pont couvert; tunnel; pont, pont mobile
- Boundary: international; boundary monument
- Limite: internationale; repère d'appentage
- Boundary: Provincial and Territorial
- Limite: Provinciale ou territoriale non appentée; surface délimitée
- Boundary: administrative; recreational
- Limite: administrative; récréative
- Boundary: geographic; unsurveyed geographic; small Indian reserve
- Limite: géographique; géographique non appentée; petite réserve indienne
- Wall; fence
- Mur/clôture
- Power transmission line; multiple lines; submarine cable
- Ligne de transport d'énergie; lignes multiples; câble sous-marin
- Pipeline: oil, natural gas; control valve; multi use; underground
- Pipeline: pétrole; gaz naturel; valve de contrôle; multi-utilitaire; souterrain
- Mine: pit; sand, gravel, clay; quarry
- Mine: banc; sable, gravier, argile; carrière
- Airport/field: active, condition unknown; heliport
- Aéroport/terrain d'aviation: actif, condition inconnue; héliport
- Industrial building; chimney; industrial; flare stack; burner; lumberyard
- Bâtiment industriel; cheminée; industrie; tour de flamme; brûleur; parc à bois déblais
- Oil tank; water tank
- Reservoir de pétrole; réservoir d'eau
- Silo; grain elevator; clearance tower; satellite tracking station
- Silo; élévateur à grains; tour de dégagement; station de suivi de satellite
- Electric facility; oil or natural gas facility; wind-operated device
- Installation électrique; installation pétrolière ou gazière; éolienne
- Tower: communication, radar antenna; radio telescope; fire control
- Tour: communication, antenne radar; radiotélescope; feu de contrôle
- Domestic waste; liquid waste; industrial solid deposit
- Déchets domestiques; déchets liquides; dépôt de solide industriel
- Sportsplex; arena; community centre
- Centre sportif; arène; centre communautaire
- Lookout; historic site; zoo
- Bâtiment; site historique; zoo
- Golf course; campground; ruins
- Terrain de golf; terrain de camping; ruines
- Ski lift; uppers track
- Remonte-pente; piste de course
- Building(s): building(s); religious; educational; cabin
- Bâtiment(s); bâtiment(s); religieux; éducatif; cabane
- Hospital; medical centre; senior citizens home; lodging
- Hôpital; centre médical; résidence pour personnes âgées; gîte
- City hall; Parliament Building; municipal hall
- Hôtel de ville; édifice du Parlement; salle municipale
- Customs post; ranger warden station; cemetery
- Post de douane; poste de garde; station (poste de garde de parc; cimetière)
- Court house; penal institution
- Palais de justice; établissement pénitentiaire
- Fire station; police station; armoury
- Casernes de pompes; poste de police; magasin militaire
- Waterbody/shoreline; watercourse; disappearing stream
- Plan d'eau/littoral; cours d'eau ou ruisseau; cours d'eau disparu
- Navigation light; ferry; cable or abandoned bridge pier
- Feu de navigation; traversee; calisson ou pilier de pont abandonné
- Coast guard station; seaplane base; active; condition unknown; marina
- Station de la garde côtière; héliport; actif; condition inconnue; marina
- Fish ladder; dam; small, large, carrying road
- Échelle à poissons; barrage; petit, grand, portant une route
- Dyke/levee; boat ramp; wharf; pier or dock; boat; breakwater
- Digue/mur de protection; rampe de chargement; quai; jetée; gab; brise-lames
- Slip; drydock; ford; small island; navigational beacon
- Calée; cale sèche; gab; îlot; balise de navigation
- Navigable canal; lock; dike; conduit; irrigation canal; spring
- Canal navigable; écluse; fosse; canalisation; canal d'irrigation; source
- Reservoir; underground reservoir; fishpond
- Reservoir; réservoir souterrain; viviers dans l'eau
- Alluvium; dry river bed; sand in water; foreshore flats
- Alluvion; lit de rivière à sec; sable dans l'eau; estrans
- Rapids; falls (chauteurs)
- Rapids; chutes (chauteurs)
- Rocky ledge; reef; rocks in water; exposed shipwreck
- Banc rocheux; récif; rochers dans l'eau; épave émergée
- Moraine; glacial debris; permanent snow and ice
- Moraine; débris glaciaires; neige et glace permanentes
- Marsh; swamp; marsh in water; string bog
- Marais; marécage; marais dans l'eau; tourbière rétrécie
- Tundra ponds; tundra polygons; peat bog
- Étang de tourbière; polygones de tourbière; tourbière à palée
- Sand; silt; pingo; wooded area
- Sable; limon; pingo; région boisée
- Contour; index; intermediate; approximate
- Courbes de niveau: maillonnées; intermédiaire; approximative
- Depression contour; spot elevation; cave
- Courbes de crevasses; point coté; caverne




MINTO INLET

Northwest Territories Territoires du Nord-Ouest



72°00'	87-G/16	87-H/13	87-H/14
71°45'	87-G/9	87-H/12	87-H/11
71°30'	87-G/8	87-H/5	87-H/6
71°15'	116°00'	115°00'	114°00'



Produced on March 23, 2010, by the Centre for Topographic Information, Natural Resources Canada. Établi le 23 mars 2010, par le Centre d'information topographique, Ressources naturelles Canada.

The paper copy of this map meets the print quality standards of Natural Resources Canada when it bears a Certified Map Printer holographic label.

La copie papier de cette carte respecte les normes de qualité d'impression de Ressources naturelles Canada quand elle porte l'étiquette holographique de l'imprimeur de cartes accrédité.

Map content validity dates
 Réseau routier, Absent
 Hydrographic network, 1969-2002
 Végétation, Absent
 Buildings, Absent
 Boundaries, Absent
 Toponymy, 2006

Detailed metadata can be found at: <http://GeoGratis.gc.ca>

For corrections, additions or comments concerning the content of this map, please contact Natural Resources Canada at: <http://maps.mnrcan.gc.ca>

© 2010, Her Majesty the Queen in Right of Canada.

This map is not to be used for air or marine navigation.

Dates de validité du contenu de la carte
 Réseau routier, Absent
 Réseau hydrographique, 1969-2002
 Végétation, Absent
 Bâtiments, Absent
 Limites, Absent
 Toponymie, 2006

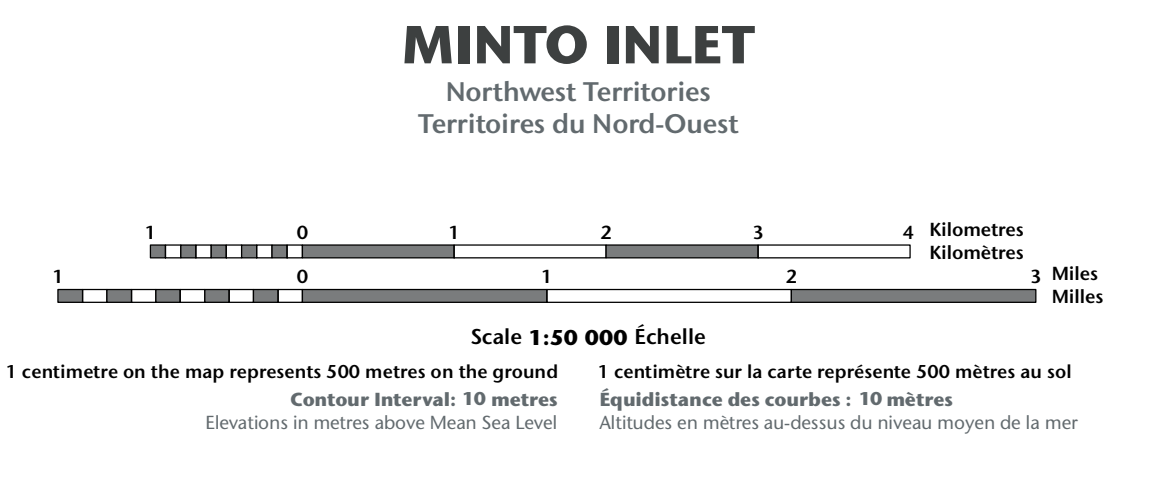
Consultez les métadonnées détaillées sur: <http://GeoGratis.gc.ca>

Pour toutes corrections, additions ou commentaires concernant le contenu de cette carte, veuillez contacter Ressources naturelles Canada par courriel électronique à: cartes.mnrcan.gc.ca

Visitez notre site Web à: <http://cartes.mnrcan.gc.ca>

© 2010, Sa Majesté la Reine du chef du Canada.

Cette carte ne doit pas être utilisée pour la navigation aérienne ou maritime.



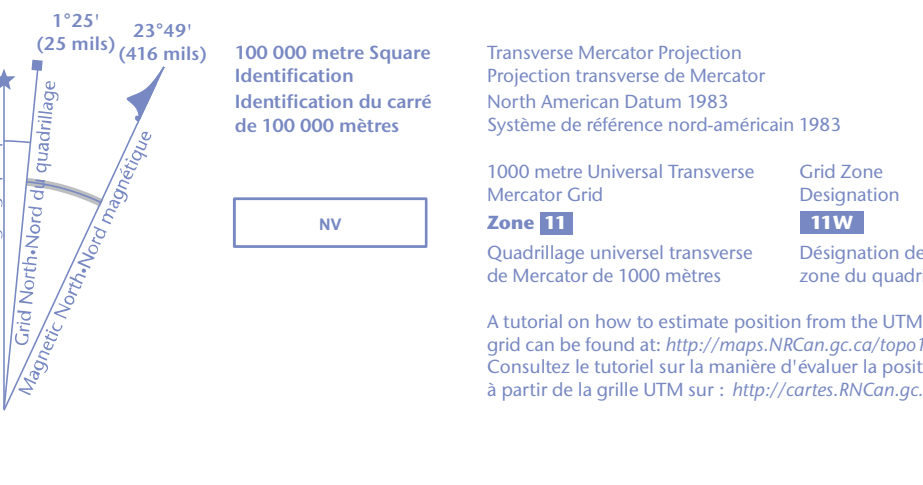
MINTO INLET
 Northwest Territories
 Territoires du Nord-Ouest

Use diagram only to obtain numeric values
 Approximate Mean Declination: 2010
 for centre of map
 Annual change decreasing 65.4"

N'utilisez le diagramme que pour obtenir les valeurs numériques
 Déclinaison moyenne approximative au centre de la carte en 2010
 Variation annuelle décroissante 65.4"

For magnetic declination information, visit: <http://www.mnrcan.gc.ca/geomag>
 Pour l'information sur la déclinaison magnétique, visitez: <http://www.mnrcan.gc.ca/geomag>

The magnetic compass may be erratic in this region
 La boussole sera peut-être instable dans cette région



72°00'	87-G/16	87-H/13	87-H/14
71°45'	87-G/9	87-H/12	87-H/11
71°30'	87-G/8	87-H/5	87-H/6
71°15'	117°00'	116°00'	115°00'

87-H/12
 SCALE 1:50 000
 EDITION 03
 VERSION 00
 SÉRIE A733

Printed map / Carte imprimée
 Cat. no. / No de cat.
 M116-2/08712-PDF
 ISBN 978-0-606-43163-3

Digital map / Carte numérique
 Cat. no. / No de cat.
 M116-2/08712-PDF
 ISBN 978-0-606-43163-3