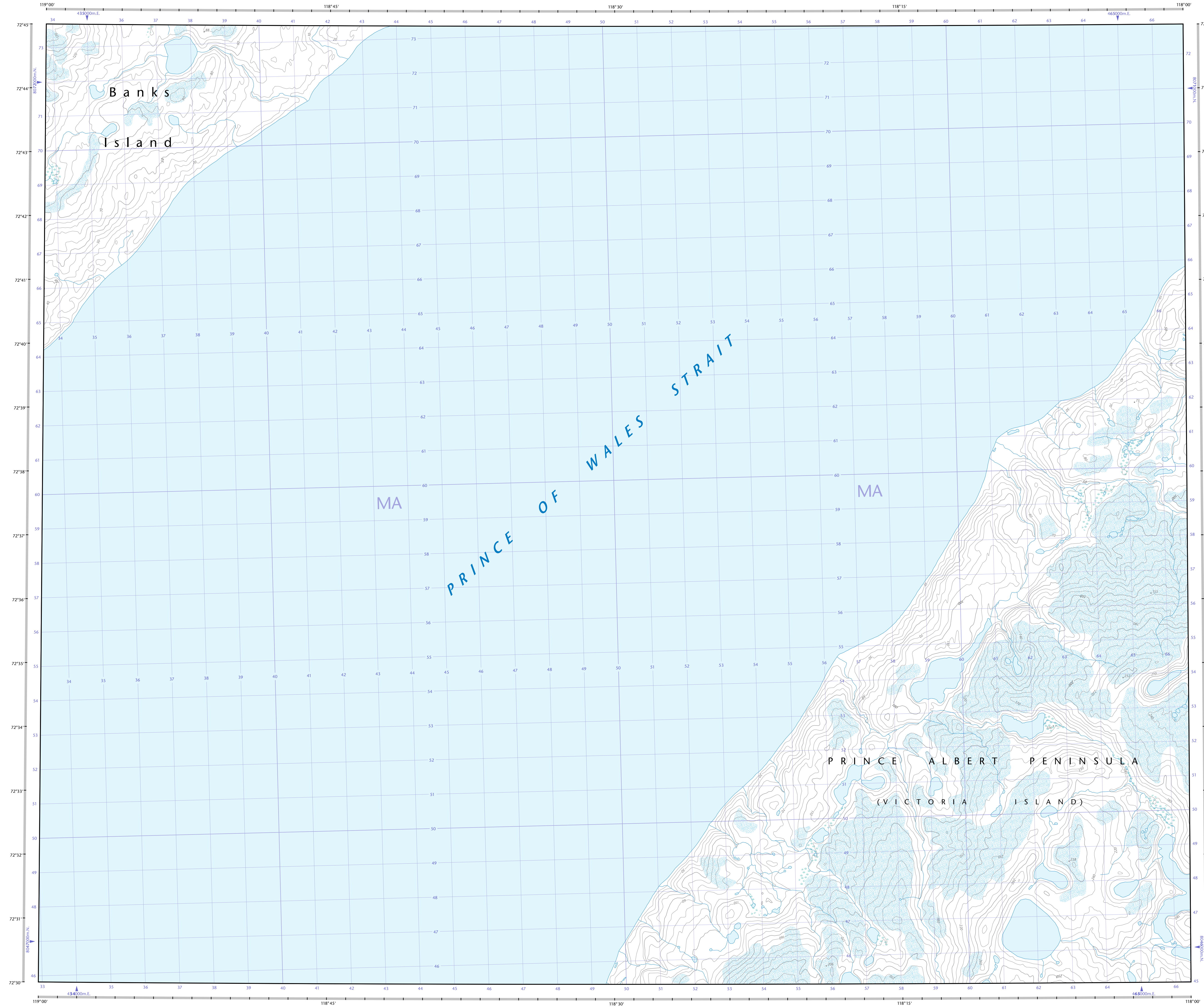



- Road: hard surface, more than 2 lanes, toll gate; service centre
- Road: revêtement dur, plus de 2 voies, péage; centre de service
- Road: hard surface, 2 lanes, less than 2 lanes; snowplow
- Road: revêtement dur, 2 voies, moins de 2 voies; pelle-neige
- Road: hard surface, river, canal; bridge; loose or stabilized surface; street
- Road: revêtement dur, rivière, canalisation de gravier, aggloméré, rue
- Road: loose or stabilized surface, all season, 2 lanes or more, less than 2 lanes
- Road: de gravier aggloméré, toute saison, 2 voies ou plus, moins de 2 voies
- Road: loose surface, dry weather; vehicle track or winter road; trail; portage
- Road: de gravier, temps sec; chemin de terre ou d'hiver; sentier; portage
- Highway interchange; highway route number; built-up area
- Changier; numéro de route; agglomération
- Railway; single track; railway station; bridge; trestle; multiple tracks
- Chemin de fer, voie unique; gare; pont; planqué; trestle; voies multiples
- Railway; abandoned; railway yard
- Chemin de fer, abandonné; gare de triage
- Rapid transit; rail, road, footbridge
- Transport rapide; voie ferrée, route, passerelle
- Caseway; covered bridge; tunnel; bridge; movable bridge
- Chaussée; pont couvert; tunnel; pont, pont mobile
- Boundary; international; boundary monument
- Limite: internationale; repère d'arpentage
- Boundary; provincial and territorial
- Limite: provinciale et territoriale
- Boundary; unsurveyed provincial or territorial; area outline
- Limite: provinciale ou territoriale non arpentée; surface délimitée
- Boundary; administrative; recreational
- Limite: administrative; récréative
- Boundary; geographic; unsurveyed geographic; small Indian reserve
- Limite: géographique; géographique non arpentée; petite réserve indienne
- Wall; fence
- Mur/clôture
- Power transmission line; multiple lines; submarine cable
- Ligne de transport d'énergie; lignes multiples; câble sous-marin
- Pipeline; oil, natural gas; control valve; multi use; underground
- Pipeline: pétrole; gaz naturel; valve de contrôle; multi-utilisateur; souterrain
- Mine; pit; sand, gravel, clay; quarry
- Mine; banc; sable, gravier, argile; carrière
- Airport; active; active, condition unknown; heliport
- Aéroport; aéroport actif; état, condition inconnue; héliport
- Industrial building; chimney; industrial; flare stack, burner; lumberyard
- Bâtiment industriel; cheminée; usine; tour de gaz; brûleur; parc à bois déblés
- Oil tank; water tank
- Réservoir de pétrole; réservoir d'eau
- Silo; grain elevator; clearance tower; satellite tracking station
- Silo; élévateur à grains; tour de dégagement; station de suivi de satellite
- Electric facility; oil or natural gas facility; wind-operated device
- Installation électrique; installation pétrolière ou gazière; éolienne
- Tower; communication, radar antenna, radio meteorology; fire control
- Tour: communication, antenne radar; radiométéorologie; feu; contrôle
- Spoolplex; arena; community centre
- Centre sportif; arène; centre communautaire
- Lookout; historic site; zoo
- Bélvédère; lieu historique; zoo
- Golf course; campground; ruins
- Terrain de golf; terrain de camping; ruines
- Ski lift; uppers track
- Remonte-pente; piste de course
- Building(s); building(s), religious; educational; cabin
- Bâtiment(s); bâtiment(s); religieux; d'enseignement; cabane
- Hospital; medical centre; senior citizens home; lodging
- Hôpital; centre médical; résidence pour personnes âgées; gîte
- City hall; Parliament Building; municipal hall
- Hôtel de ville; édifice du Parlement; salle municipale
- Customs post; ranger warden station; cemetery
- Poste de douane; poste de garde-tourisme (poste de garde de parc); cimetière
- Court house; penal institution
- Palais de justice; établissement pénitentiaire
- Fire station; police station; armoury
- Casernes de pompes; poste de police; manège militaire
- Waterbody/shoreline; watercourse; disappearing stream
- Plan d'eau/lac; cours d'eau ou ruisseau; cours d'eau disparu
- Navigation light; ferry; cable or abandoned bridge pier
- Feu de navigation; traversier; calson ou pilier de pont abandonné
- Coast guard station; seaplane base; active; condition unknown; marina
- Station de la garde côtière; hydrobase; actif; condition inconnue; marina
- Fish ladder; dam; small, large; carrying road
- Échelle à poissons; barrage; petit; grand; portant une route
- Dyke/levee/dike; boat ramp; wharf; pier or dock; flood; breakwater
- Digue/mur de protection; rampe de chargement; quai; jetée; gâle; brise-lames
- Slip; drydock; ford; small island; navigational beacon
- Calée; cale sèche; quai; îlot; balise de navigation
- Navigable canal; lock; ditch; conduit; irrigation canal; spring
- Canal navigable; écluse; fossé; canalisation; canal d'irrigation; source
- Reservoir; underground reservoir; fish passage
- Réservoir; réservoir souterrain; viciens dans l'eau
- Alluvium; dry river bed; sand in water; foreshore flats
- Alluvion; lit de rivière à sec; sable dans l'eau; estrans
- Rapids; falls (height)
- Rapides; chutes (hauteur)
- Rocky ledge; reef; rocks in water; exposed shipwreck
- Banc rocheux; récif; rochers dans l'eau; épave émergée
- Moraine; glacial debris; permanent snow and ice
- Moraine; débris glaciaires; neige et glace permanentes
- Marsh; swamp; marsh in water; string bog
- Marais; marécage; marais dans l'eau; tourbière réticulée
- Tundra ponds; tundra polygons; peat bog
- Étang de tourbière; polygones de tourbière; tourbière à palé
- Sand; silt; pingo; wooded area
- Sable; vase; pingo; région boisée
- Contours; index; intermediate; approximate
- Courbes de niveau: maillonnées; intermédiaires; approximatives
- Depression contour; spot elevation; cave
- Courbes de nivellement; point coté; caverne



72°00'	88-B/13	88-B/14	88-B/15
72°45'	88-B/12	88-B/11	88-B/10
72°30'	88-B/5	88-B/6	88-B/7



Produced on March 10, 2010, by the Centre for Topographic Information, Natural Resources Canada. Établi le 10 mars 2010, par le Centre d'information topographique, Ressources naturelles Canada.

The paper copy of this map meets the print quality standards of Natural Resources Canada when it bears a Certified Map Printer holographic label.

La copie papier de cette carte respecte les normes de qualité d'impression de Ressources naturelles Canada quand elle porte l'étiquette holographique de l'imprimeur de cartes accrédité.

For corrections, additions or comments concerning the content of this map, please contact Natural Resources Canada at: [topo.mrnc.gc.ca](http://topo.mrnc.gc.ca) or [maps.nrnc.gc.ca](http://maps.nrnc.gc.ca)

Pour toutes corrections, ajouts ou commentaires concernant le contenu de cette carte, veuillez contacter Ressources naturelles Canada par courriel électronique à: [topo.mrnc.gc.ca](http://topo.mrnc.gc.ca) ou visiter notre site Web à: [cartes.nrnc.gc.ca](http://cartes.nrnc.gc.ca)

© 2010, Her Majesty the Queen in Right of Canada.

Cette carte ne doit pas être utilisée pour la navigation aérienne ou maritime.

**Map content validity dates**

- Road network, Absent
- Hydrographic network, 1961-1999
- Vegetation, Absent
- Buildings, Absent
- Boundaries, Absent
- Toponymy, 2006

Detailed metadata can be found at: <http://GeoGratis.gc.ca>

**Dates de validité du contenu de la carte**

- Réseau routier, Absent
- Réseau hydrographique, 1961-1999
- Végétation, Absent
- Bâtiments, Absent
- Limites, Absent
- Toponymie, 2006

Consultez les métadonnées détaillées sur: <http://GeoGratis.gc.ca>

Pour toutes corrections, ajouts ou commentaires concernant le contenu de cette carte, veuillez contacter Ressources naturelles Canada par courriel électronique à: [topo.mrnc.gc.ca](http://topo.mrnc.gc.ca) ou visiter notre site Web à: [cartes.nrnc.gc.ca](http://cartes.nrnc.gc.ca)

© 2010, Sa Majesté la Reine du chef du Canada.

Cette carte ne doit pas être utilisée pour la navigation aérienne ou maritime.

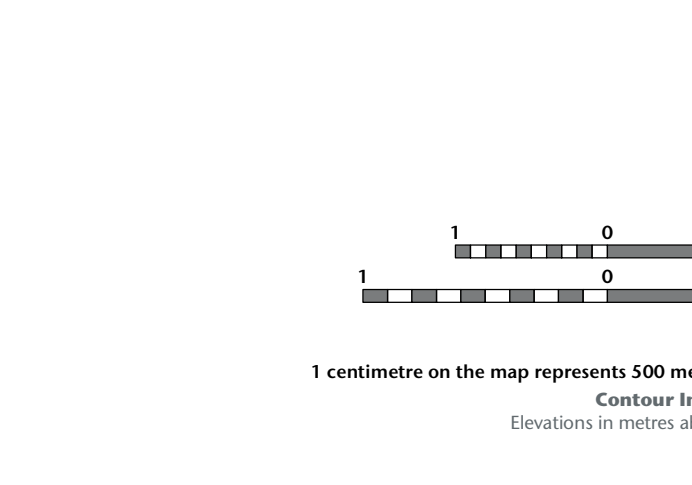
**NO TITLE**  
Northwest Territories  
Territoires du Nord-Ouest

1 centimetre on the map represents 500 metres on the ground  
Centimètre sur la carte représente 500 mètres au sol

Scale 1:50 000 Échelle

1 centimètre sur la carte représente 500 mètres au sol

Élevations in metres above Mean Sea Level  
Altitudes en mètres au-dessus du niveau moyen de la mer



Use diagram only to obtain numeric values  
Approximate Mean Declination: 2010  
for centre of map  
Annual change decreasing 69.4°

N'utilisez le diagramme que pour obtenir les valeurs numériques  
Valeur moyenne approximative au centre de la carte en 2010  
Variation annuelle décroissante 69.4°

For magnetic declination information, visit: <http://geo.mrnc.gc.ca/geomag>  
Pour l'information sur la déclinaison magnétique, visitez: <http://geo.mrnc.gc.ca/geomag>

The magnetic compass may be erratic in this region  
La boussole sera peut-être instable dans cette région

100 000 metre Square  
Approximate Mean Declination: 2010  
Identification du carré de 100 000 mètres

1000 metre Universal Transverse Mercator Grid  
Zone 11  
Grid Zone Designation

Quadrillage universel transverse de Mercator de 1000 mètres  
Zones de désignation de la zone de quadrillage

A subunit on how to estimate position from the UTM grid can be found at: <http://maps.nrnc.gc.ca/topo101>  
Consultez le tableau sur la manière d'estimer la position à partir de la grille UTM sur: <http://cartes.nrnc.gc.ca/topo101>

72°00'	88-B/13	88-B/14	88-B/15
72°45'	88-B/12	88-B/11	88-B/10
72°30'	88-B/5	88-B/6	88-B/7

**88-B/11**  
SCALE 1:50 000  
EDITION 02  
VERSION 00  
SÉRIE A733

Printed map / Carte imprimée  
Cat. no. / No de cat.  
M116-108811-PDF  
ISBN 978-0-606-61219-3

Digital map / Carte numérique  
Cat. no. / No de cat.  
M116-108811-PDF  
ISBN 978-1-105-01919-4