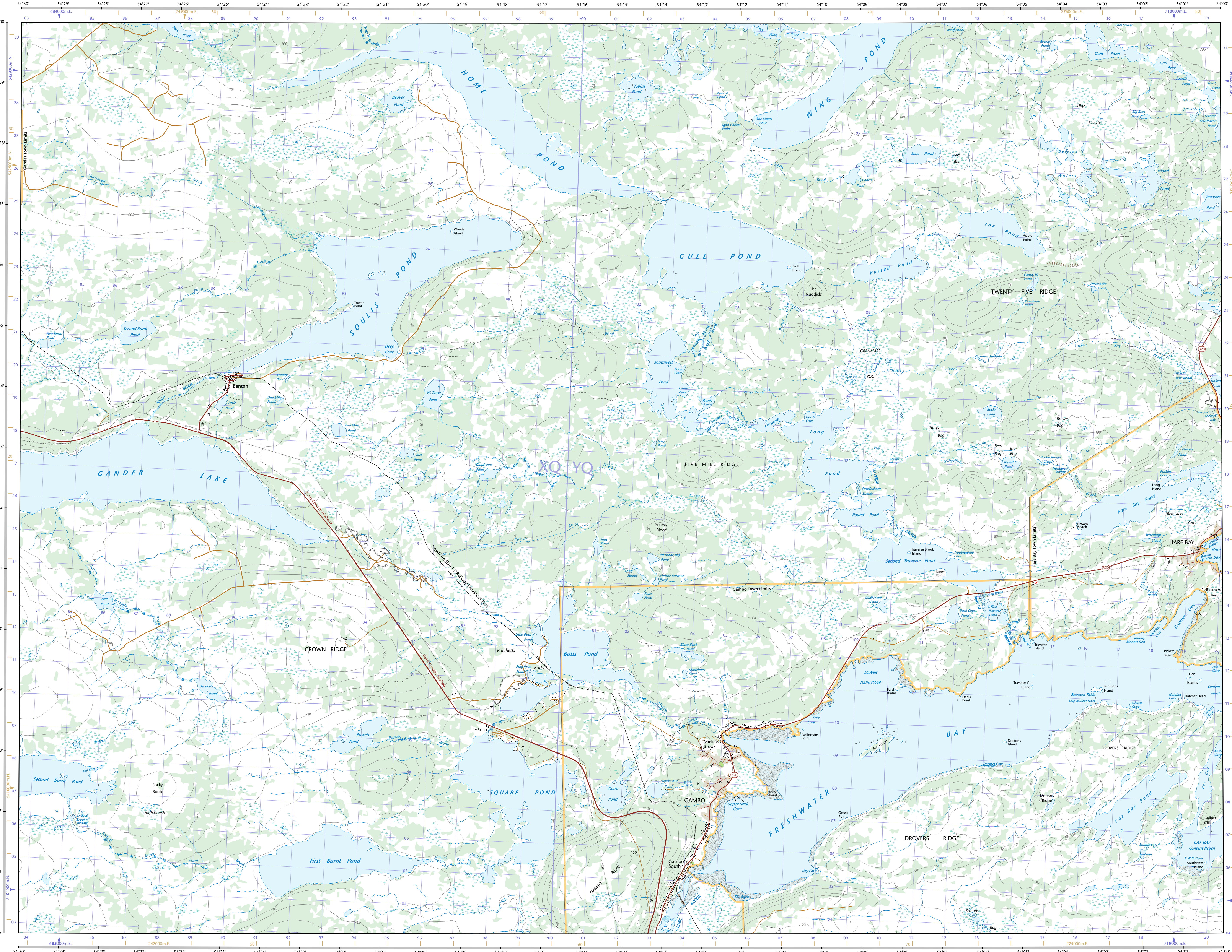
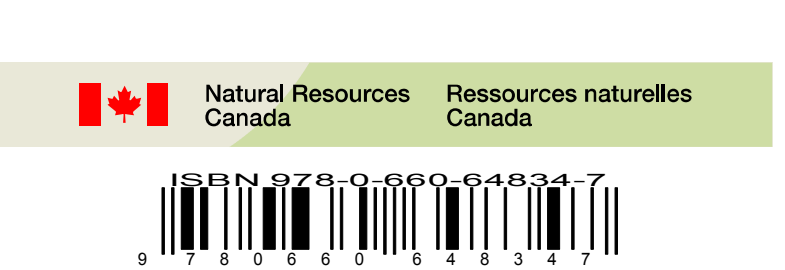
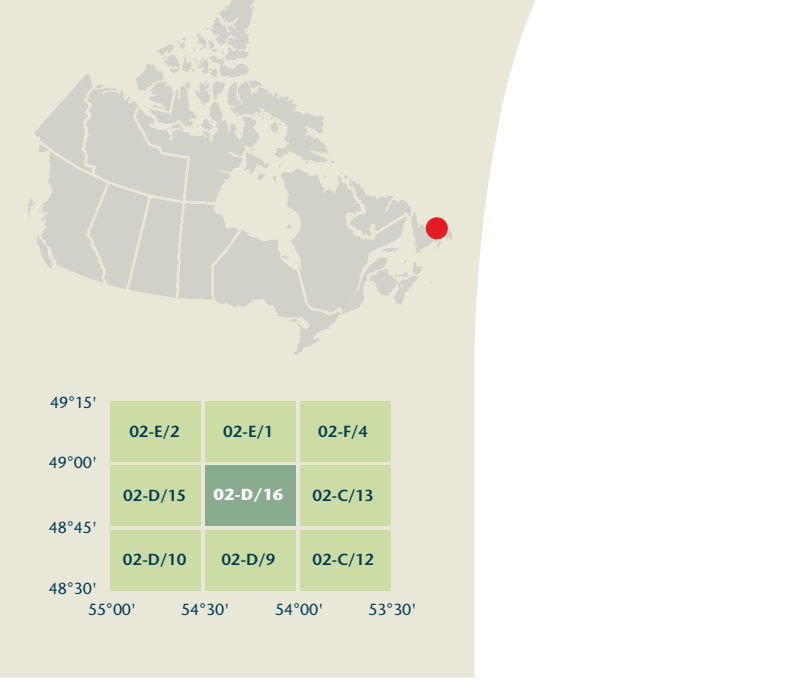


- Road: hard surface, more than 2 lanes, service centre  
Route: revêtement dur, plus de 2 voies, centre de service
- Road: hard surface, 2 lanes, less than 2 lanes, snowplough  
Route: revêtement dur, 2 voies, moins de 2 voies, parapluie
- Road: hard surface, more lanes or stabilized surface, sewer, conduit bridge  
Route: revêtement dur, rut, de gravier, aggloméré, ruisseau, pont de canalisation
- Road: loose surface, dry weather, vehicle track or winter road: trail, portage  
Route: de gravier, temps sec, chemin de terre ou d'hiver; sentier; portage
- Road: loose surface, dry weather, vehicle track or winter road: trail, portage  
Route: de gravier, temps sec, chemin de terre ou d'hiver; sentier; portage
- Highway interchange, highway number, number of lanes  
Échangeur routier, numéro de route, agglomération
- Railway, single track, railway station, freight, multiple tracks, turntable  
Chemin de fer, voie unique, gare, chariot, voies multiples, plateau tournant
- Railway, abandoned, railway yard  
Chemin de fer, abandonné; gare de triage
- Rapid transit: rail, road, footbridge  
Transport rapide: voie ferrée, route, passerelle
- Caissonway, covered bridge, tunnel, bridge, movable bridge  
Chausseway, pont couvert, tunnel, pont, pont mobile
- Boundary: international  
Limite: internationale
- Boundary: provincial or territorial  
Limite: provinciale ou territoriale
- Boundary: unsurveyed provincial or territorial, area outline  
Limite: provinciale ou territoriale non levée; surface délimitée
- Boundary: administrative, recreational  
Limite: administrative, récréative
- Boundary: geographic, unsurveyed geographic  
Limite: géographique, géographique non levée
- Wall, fence  
Mur, clôture
- Power transmission line, multiple lines, submarine cable  
Ligne de transport d'énergie, lignes multiples, câble sous-marin
- Pipeline: oil, natural gas  
Pipeline: pétrole, gaz naturel
- Pipeline: multi-use, control valve, multiple lines  
Pipeline: utilisation multiple; valve de contrôle; lignes multiples
- Pipeline: underground oil, natural gas  
Pipeline souterrain: pétrole; gaz naturel; utilisation multiple
- Mine: pit, sand, gravel, clay, quarry  
Mine: sablier, gravier, glaise, carrière
- Airport or airfield, official, nonofficial, helipad  
Aéroport ou terrain d'aviation: officiel, non officiel; hélicoptère
- Chimney, industrial, farm stack, burner height, lightning rod  
Chiméenne: industrielle, tancbe, brûleur; hauteur; paratonnerre
- Tank, water tank, radar antenna, radio telescope  
Citernes; réservoirs; réservoirs; antennes radar; radiotélescope
- Silo, grain elevator, clearance tower  
Silo; élévateur à grains; tour de dégagement
- Block: facility, cell, natural gas facility, wind-operated device  
Installation électrique; installation pétrolière ou gazière; éolienne
- Tower: communication, fire, control  
Tour: communication; incendie; contrôle
- Domestic waste, liquid waste, industrial solid deposit  
Déchet domestique; déchet liquide; dépôt de solide industriel
- Landfill, historic site, ruins, zoo  
Décharge; lieu historique; ruines; zoo
- Golf course, campground, ski area, sportsplex  
Terrain de golf; terrain de camping; station de ski; centre sportif
- Aerial cableway, ski lift, sports track, arena  
Téléphérique; remonte-pente; piste de course; aréna
- Building, underground building, religious, educational, cabin  
Bâtiment: bâtiments non identifiés; religieux; d'enseignement; cabine
- Hospital, medical centre, senior citizens home, lodging  
Hôpital; centre médical; résidence pour personnes âgées; gîte
- City hall, municipality, centre communautaire  
Hôtel de ville; salle municipale; centre communautaire
- Customs post, ranger or warden station, cemetery  
Pointe de douane; poste de garde forestier ou poste de garde de parc; cimetière
- Court house, correctional institute  
Palais de justice; établissement correctionnel
- Fire station, police station, armory  
Caserne de pompiers; poste de police; manège militaire
- Wardbody or chowhouse, watercourse, disappearing stream  
Planche ou table; cours d'eau; cours d'eau; disparu
- Navigation light, ferry route, navigation beacon  
Feu de navigation; tour; balise de navigation
- Coast Guard station, vigilance and/or marine  
Station de la garde côtière; mouillage d'hydravions; marina
- Fish ladder, dam, small, large, carrying road  
Échelle à poissons; barrage; pont; grand; pontant une route
- Dyke or seawall, wharf, breakwater  
Dighe ou mur de protection; quai; brise-lames
- Road camp, pier or dock  
Rampe de mise à l'eau; poste
- Drydock, slip, crib or abandoned bridge pier, ford  
Cale sèche; cale; caisson ou pier de pont abandonné; gué
- Conduit, lock, spring  
Canalisation; écluse; source
- Reservoir, underground reservoir, fish pond  
Réservoir; réservoir souterrain; viviers dans l'eau
- Dry wet bed, sand in water, forshore flats, intermittent lake, slough  
Lit de rivière à sec; sable dans l'eau; estrans; lac intermittent; tourbière
- Rapids, falls  
Rapides; chutes
- Rocky ledge, rocky wet, rocks in water, exposed shipwreck  
Banc rocheux; rochers dans l'eau; épave émerge
- Mosses, glacial debris, permanent snow and ice  
Mousses; débris glaciaires; neige et glace permanentes
- Wetlands, marsh, muskeg, swamps, marsh in water, string bog  
Terres humides: marais, muskeg; marécages; marais dans l'eau; tourbière étendue
- Tundra ponds, tundra polygons, peat bog  
Étang de tourbière; polygones de tourbière; tourbière à palis
- Sand, dunes, pingo, wooded area  
Sable; dunes; pingo; région boisée
- Contour index, intermediate, approximate  
Courbe de niveau: intermédiaire; approximative
- Depression contour, spot elevation, cave  
Courbe de creux; point cote; caverne

02-D/16 SCALE 1:50 000 EDITION 04  
GAMBO  
Newfoundland and Labrador / Terre-Neuve-et-Labrador



**GAMBO**  
Newfoundland and Labrador / Terre-Neuve-et-Labrador

Produced on July 27, 2010, by the Centre for Topographic Information, Natural Resources Canada.  
Établi le 27 juillet 2010, par le Centre d'information topographique, Ressources naturelles Canada.

The paper copy of this map meets the print quality standards of Natural Resources Canada when it bears a Certified Map Printer topographic label.  
La copie papier de cette carte respecte les normes de qualité d'impression de Ressources naturelles Canada quand elle porte l'étiquette topographique de l'imprimeur de cartes accrédité.

Map content validity dates  
- Road network, 1985 - 2008  
- Hydrographic network, 1978 - 1985  
- Vegetation, 2002  
- Buildings, 1985  
- Boundaries, 2004 - 2010  
- Toponymy, 2004 - 2010  
Detailed metadata can be found at: <http://GeoGratis.gc.ca>

Datos de validité du contenu de la carte  
- Réseau routier, 1985 - 2008  
- Réseau hydrographique, 1978 - 1985  
- Végétation, 2002  
- Bâtiements, 1985  
- Limites, 2004 - 2010  
- Toponymie, 2004 - 2010  
Consultez les métadonnées détaillées sur: <http://GeoGratis.gc.ca>

For corrections, additions or comments concerning the content of this map, please contact Natural Resources Canada at: <http://maps.NRC.gc.ca>  
Pour toutes corrections, additions ou commentaires concernant le contenu de cette carte, veuillez contacter Ressources naturelles Canada par courriel électronique à: [cartes.NRC@nrc.gc.ca](mailto:cartes.NRC@nrc.gc.ca)  
Visitez notre site Web: <http://cartes.NRC.gc.ca>

© 2010, Her Majesty the Queen in Right of Canada.  
© 2010, Sa Majesté la Reine du chef du Canada.

This map is not to be used for air or marine navigation.  
Cette carte ne doit pas être utilisée pour la navigation aérienne ou maritime.

Use diagram only to obtain numeric values  
Approximate Mean Declination 2010  
Annual change decreasing 12.7"  
N'utilisez le diagramme que pour obtenir les valeurs numériques  
Variation annuelle décroissante 12.7"  
Déclinaison moyenne approximative au centre de la carte en 2010  
Variation annuelle décroissante 12.7"  
For magnetic declination information, visit: <http://www.MRC.gc.ca/geomag>  
Pour l'information sur la déclinaison magnétique, visitez: <http://www.MRC.gc.ca/geomag>

Scale 1:50 000 Echelle  
1 centimetre on the map represents 500 metres on the ground  
Centimètre sur la carte représente 500 mètres sur le terrain  
Elevations in metres above Mean Sea Level  
Altitudes en mètres au-dessus du niveau moyen de la mer

100 000 metre Square Identification  
Identification du carré de 100 000 mètres  
Zone 22  
M116-2/000216-FOUR  
ISBN 978-0-606-4834-7

Printed map / Carte imprimée  
Cat. no. / No de cat.  
M116-2/000216-FOUR  
ISBN 978-0-606-4834-7

Digital map / Carte numérique  
Cat. no. / No de cat.  
M116-2/000216-F001  
ISBN 978-1-100-50711-8