
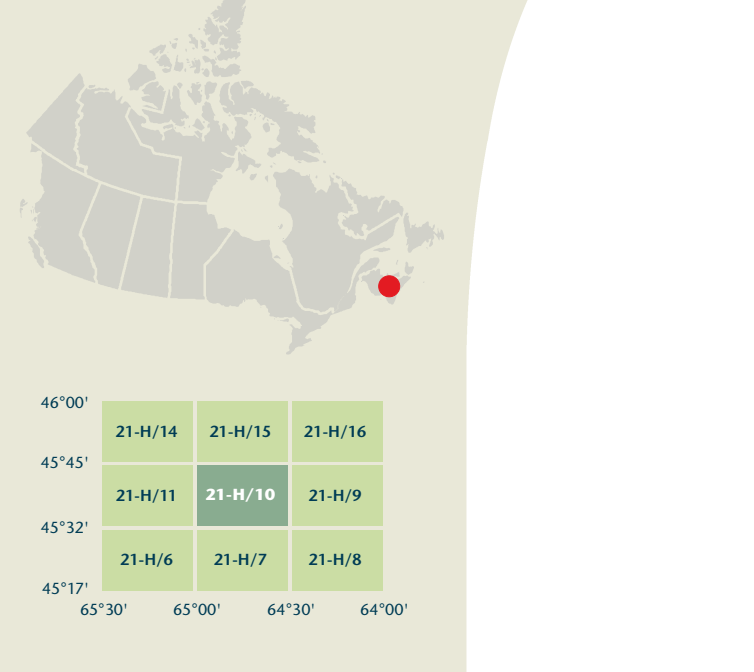


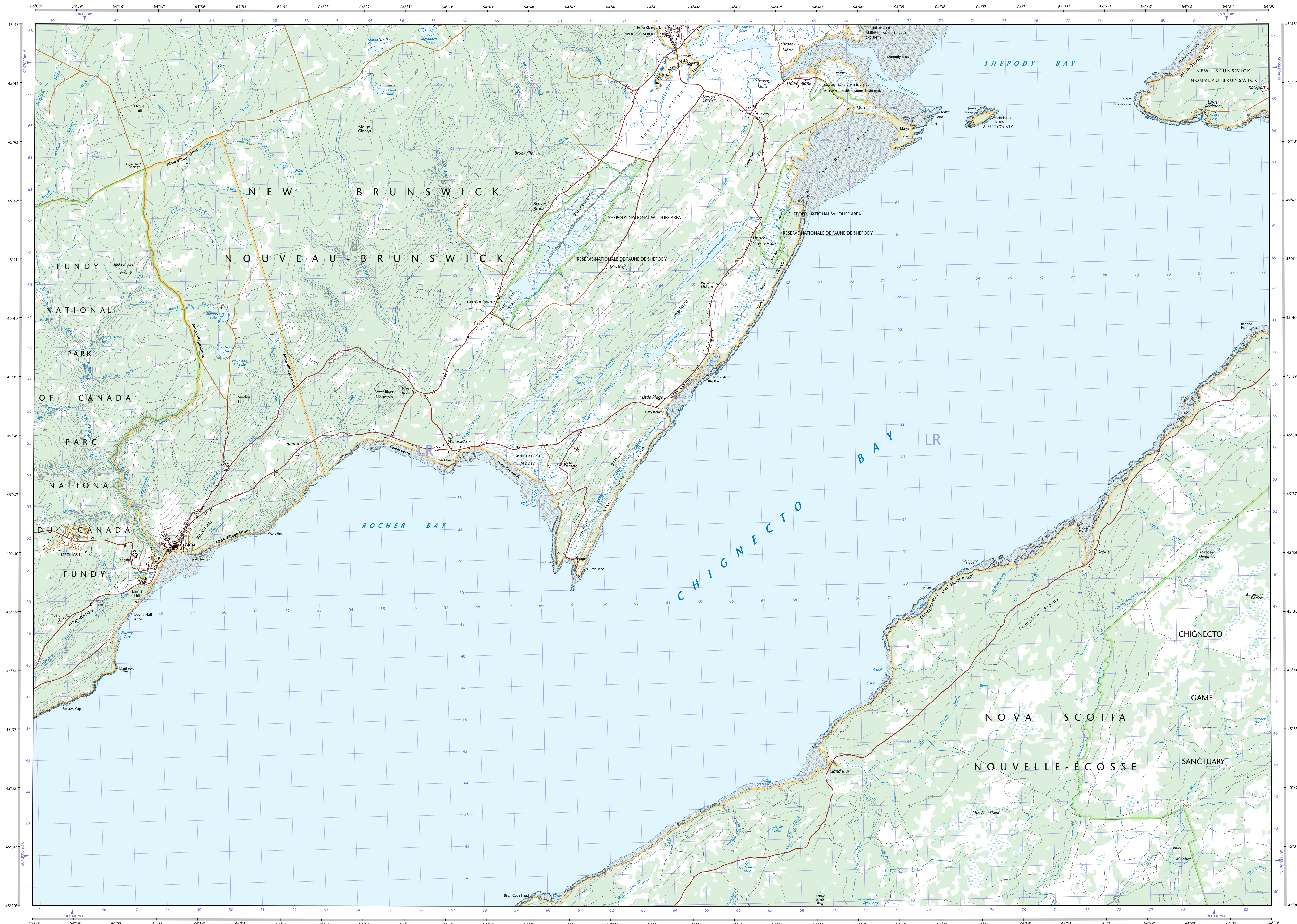
- Road: hard surface, more than 2 lanes; service centre
- Road: pavement of, plus de 2 voies; centre de service
- Road: hard surface, 2 lanes; less than 2 lanes; snowplow
- Road: revêtement de, 2 voies; moins de 2 voies; pavalanche
- Road: hard surface, one lane or stabilized; sewer; conduit bridge
- Road: revêtement du, rue; de gravier, aggloméré, rue; pont de canalisation
- Road: base or stabilized surface, all seasons; 2 lanes or more; less than 2 lanes
- Road: de gravier, aggloméré, toute saison; 2 voies ou plus; moins de 2 voies
- Road: loose surface, dry weather; vehicle track or winter road; trail; portage
- Road: de gravier, temps sec; chemin de terre ou d'hiver; sentier; portage
- Highway interchange; highway number; toll; area
- Échangeur routier; numéro de route; agglomération
- Railway, single track; railway station; freight; multiple tracks; turntable
- Chemin de fer, voie unique; gare; chariot; voie multiple; plaque tournante
- Railway, abandoned; railway yard
- Chemin de fer, abandonné; gare de triage
- Rapid transit: rail, road, footbridge
- Transport rapide: voie ferrée; route; passerelle
- Caissonway; covered bridge; tunnel; bridge; movable bridge
- Chaussée; pont couvert; tunnel; pont; pont mobile
- Boundary: international
- Limite: internationale
- Boundary: provincial or territorial
- Limite: provinciale ou territoriale
- Boundary: unsurveyed provincial or territorial; area outline
- Limite: provinciale ou territoriale non arpentée; surface délimitée
- Boundary: administrative: recreational
- Limite: administrative; récréative
- Boundary: geographic; unsurveyed geographic
- Limite: géographique; non arpentée
- Wall; fence
- Mur; clôture
- Pipeline: multi-use; control valve; multiple lines
- Pipeline: utilisation multiple; valve de contrôle; lignes multiples
- Pipeline: oil, natural gas
- Pipeline: pétrole; gaz naturel
- Pipeline: multi-use; control valve; multiple lines
- Pipeline: utilisation multiple; valve de contrôle; lignes multiples
- Pipeline: oil, natural gas
- Pipeline: pétrole; gaz naturel; utilisation multiple
- Mine; pit; sand, gravel, clay; quarry
- Mine; sablier; gravier; argile; carrière
- Airport or airfield: official, nonofficial; heliport
- Aéroport ou terrain d'aviation: officiel; non officiel; hélicoptère
- Chemise; industrial; dam rack; non height; submerged
- Chemise; industrielle; tanche; brèlure; hauteur; barré à bois débrites
- Tank; water tank; radar antenna; radio telescope
- Chêne; citerne d'eau; antenne radar; radiotélescope
- Silo; grain elevator; clearance tower
- Silo; élévateur à grains; tour de dégagement
- Block; electrical; air; natural gas facility; wind-operated device
- Installation électrique; installation pétrolière ou gazière; éolienne
- Tower; communication; fire; control
- Tour; communication; incendie; contrôle
- Domestic waste; liquid waste; industrial solid deposit
- Déchets domestiques; déchets liquides; dépôt de solide industriel
- Lookout; historic site; ruin; zoo
- Bélier; lieu historique; ruine; zoo
- Golf course; campground; ski area; sportsplex
- Terrain de golf; terrain de camping; station de ski; centre sportif
- Aerial railway; ski lift; sports track; arena
- Téléphérique; remontée-pente; piste de course; arène
- Building; underground building; religious; educational; cabin
- Bâtiment; bâtiment souterrain; religieux; éducatif; cabine
- Hospital; medical centre; senior citizens home; lodging
- Hôpital; centre médical; résidence pour personnes âgées; gîte
- City hall; municipal hall; community centre
- Hôtel de ville; salle municipale; centre communautaire
- Customs post; ranger or warden station; cemetery
- Poste de douane; poste de garde forestier ou poste de garde de parc; cimetière
- Court house; correctional institute
- Palais de justice; établissement correctionnel
- Fer station; police station; armory
- Casernes de pompiers; poste de police; manège militaire
- Wardrobe or shelter; watercourse; disappearing stream
- Planche ou auvent; cours d'eau; ruisseau; ruisseau à disparition
- Navigation light; ferry route; navigation beacon
- Feu de navigation; tourelle; balise de navigation
- Coast Guard station; register and/or register marine
- Station de la garde côtière; mouillage d'hydravion; marina
- Fish ladder; dam; small; large; carrying road
- Échelle à poissons; barrage; petit; grand; pont sur une route
- Dyke or seawall; wharf; breakwater
- Digue ou mur de protection; quai; brise-lames
- Road camp; pier or dock
- Rampe de mise à l'eau; jetée
- Drydock; slip; crib or abandoned bridge pier; ford
- Cale sèche; cale; caisson ou pier de pont abandonné; gué
- Conduit; lock; spring
- Canalisation; écluse; source
- Reservoir; underground reservoir; fish pond
- Réservoir; réservoir souterrain; viviers dans l'eau
- Dry river bed; sand in water; freshwater; intermittent lake; slough
- Lit de rivière à sec; sable dans l'eau; étang; lac intermittent; tourbière
- Rapids; falls
- Rapides; chutes
- Rocky ledge; rocky reef; rocks in water; exposed shipwreck
- Banc rocheux; récif rocheux dans l'eau; épave émergée
- Moss; glacial debris; permanent snow and ice
- Mousse; débris glaciaire; neige et glace permanentes
- Wetlands; marsh; muskeg; swamp; marsh in water; string bog
- Terres humides; marais; muskeg; marécage; marais dans l'eau; tourbière étendue
- Tundra ponds; tundra polygons; peat bog
- Étang de tourbière; polygones de tourbière; tourbière à peat
- Sand; esker; pingo; wooded area
- Sable; esker; pingo; région boisée
- Contour index; intermediate; approximate
- Courbe de niveau; intermédiaire; approximative
- Depression contour; spot elevation; cave
- Courbe de creux; point cote; caverne

21-H/10 SCALE 1:50 000 EDITION 05

ALMA New Brunswick / Nova Scotia Nouveau-Brunswick / Nouvelle-Écosse



Natural Resources Canada / Ressources naturelles Canada



ALMA
New Brunswick / Nova Scotia
Nouveau-Brunswick / Nouvelle-Écosse

Produced on July 19, 2010, by the Centre for Topographic Information, Natural Resources Canada.
Établie le 19 juillet 2010, par le Centre d'information topographique, Ressources naturelles Canada.

The paper copy of this map meets the print quality standards of Natural Resources Canada when it bears a Certified Map Printer logo.

Le copie papier de cette carte respecte les normes de qualité d'impression de Ressources naturelles Canada quand elle porte l'étiquette topographique de l'imprimeur de cartes accrédité.

Map content validity dates
- Road network, 1977-2006
- Hydrographic network, 1977-1994
- Vegetation, 2000
- Buildings, 1970-1994
- Boundaries, 2004-2010
- Toponymy, 2004-2010

Dates de validité du contenu de la carte
- Réseau routier, 1977-2006
- Réseau hydrographique, 1977-1994
- Végétation, 2000
- Bâtiements, 1970-1994
- Limites, 2004-2010
- Toponymie, 2004-2010

Detailed metadata can be found at: <http://GeoGratis.gc.ca>

Consultez les métadonnées détaillées sur: <http://GeoGratis.gc.ca>

For corrections, additions or comments concerning the content of this map, please contact Natural Resources Canada at: <http://maps.NRC.gc.ca>

Pour toutes corrections, additions ou commentaires concernant le contenu de cette carte, veuillez contacter Ressources naturelles Canada par courriel électronique à: cartes.NRC@nrc.gc.ca

Visitez notre site Web: <http://cartes.NRC.gc.ca>

© 2010, Sa Majesté la Reine du chef du Canada.

This map is not to be used for air or marine navigation.

Cette carte ne doit pas être utilisée pour la navigation aérienne ou maritime.

Scale 1:50 000 Échelle

1 centimetre on the map represents 500 metres on the ground
1 centimètre sur la carte représente 500 mètres sur le sol

Centimetre Interval: 20 metres
Équidistance des courbes: 20 mètres

Elevations in metres above Mean Sea Level
Altitudes en mètres au-dessus du niveau moyen de la mer

Use diagram only to obtain numeric values
Utilisez le diagramme que pour obtenir les valeurs numériques

Approximate Mean Declination 2010
Déclinaison moyenne approximative au centre de la carte en 2010

Variation annuelle décroissante 7.9"

100 000 metre Square
100 000 mètre Carré

Projection Transverse de Mercator
North American Datum 1983
Système de référence nord-américain 1983

1000 metre Universal Transverse Mercator Grid
Zone 20
Quadrillage universel transverse de Mercator de 1000 mètres

Grid Zone Designation
Designation de la zone du quadrillage

A tutorial on how to estimate position from the UTM grid can be found at: <http://maps.NRC.gc.ca/topo101>

Consultez le tutoriel sur la manière d'évaluer la position à partir de la grille UTM sur: <http://cartes.NRC.gc.ca/topo101>

For magnetic declination information, visit: <http://geomatics.nrc.gc.ca/geomag>

Pour l'information sur la déclinaison magnétique, visitez: <http://geomatics.nrc.gc.ca/geomag>

46°00'	21-H/14	21-H/15	21-H/16
45°45'	21-H/11	21-H/10	21-H/9
45°32'	21-H/6	21-H/7	21-H/8
45°17'	65°30'	64°30'	64°00'

21-H/10
SCALE 1:50 000
EDITION 05
ALMA
SÉRIE A791

Printed map / Carte imprimée
Cat. no. / No de cat.
M116-2/03110-F04
ISBN 978-0-662-91884-8
ISBN 978-0-662-90911-6

Digital map / Carte numérique
Cat. no. / No de cat.
M116-2/03110-F04
ISBN 978-0-662-91884-8
ISBN 978-0-662-90911-6