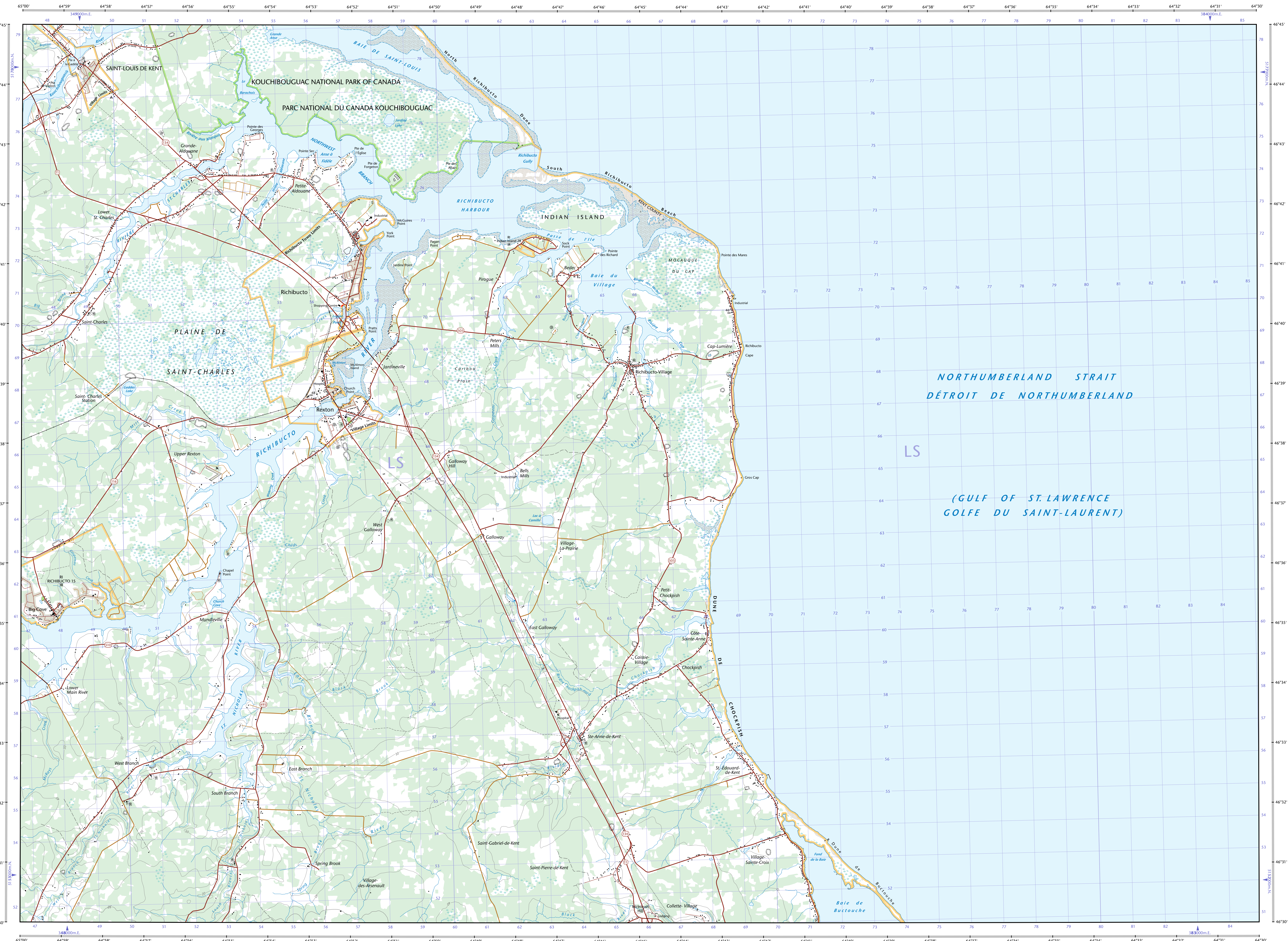
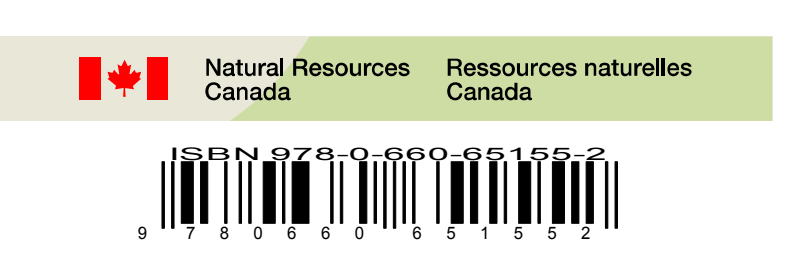



- Road: hard surface, more than 2 lanes, service centre
- Road: revêtement dur, plus de 2 voies, centre de service
- Road: hard surface, 2 lanes, less than 2 lanes, speedway
- Road: revêtement dur, 2 voies, moins de 2 voies, autoroute
- Road: hard surface, one-way or stabilized surface, street, covered bridge
- Road: revêtement dur, rue, de graver, aggloméré, rue, pont de canalisation
- Road: loose surface, dry weather, vehicle track or winter road: trail, portage
- Road: de graver, temps sec, chemin de terre ou d'hiver; sentier; portage
- Highway interchange, highway route number, toll-gate area
- Échangeur routier, numéro de route, agglomération
- Railway, single track, railway station; freight; multiple tracks; turntable
- Chemin de fer, voie unique, gare; fret; voie multiple; plaque tournante
- Railway, abandoned; railway yard
- Chemin de fer, abandonné; gare de triage
- Rapid transit: rail, road, footbridge
- Transport rapide: voie ferrée; route; passerelle
- Causeway: covered bridge, tunnel, bridge; movable bridge
- Chaussée: pont couvert; tunnel; pont; pont mobile
- Boundary: international
- Limite: internationale
- Boundary: provincial or territorial
- Limite: provinciale ou territoriale
- Boundary: unsurveyed provincial or territorial; area outline
- Limite: provinciale ou territoriale, route assemblée; surface délimitée
- Boundary: administrative: recreational
- Limite: administrative, récréative
- Boundary: geographic; unsurveyed geographic
- Limite: géographique, géographique non assemblée
- Wall; fence
- Mur; clôture
- Power transmission line; multiple lines, submarine cable
- Ligne de transport d'énergie; lignes multiples; câble sous-marin
- Pipeline: oil, natural gas
- Pipeline: pétrole; gaz naturel; utilisation multiple
- Pipeline: multi-use; control valve; multiple lines
- Pipeline: utilisation multiple; valve de contrôle; lignes multiples
- Pipeline: underground: oil, natural gas, multiple use
- Pipeline souterrain: pétrole; gaz naturel; utilisation multiple
- Mine: pit, sand, gravel, clay, quarry
- Mine: sablier; gravier; argile; carrière
- Airport or airfield: official, nonofficial; heliport
- Aéroport ou terrain d'aviation: officiel; non officiel; hélicoptère
- Chemise: industrial, farm track, tunnel, bridge, culvert, culvert
- Cheminée: industrielle, terrain, bruleur; hauteur; puits à bois débris
- Tank, water tank, radar antenna, radio telescope
- Citerne; citerne à eau; antenne radar; radiotélescope
- Silo; grain elevator; clearance tower
- Silo; élévateur à grains; tour de dégagement
- Block: utility, cell or metal gas facility, wind-generated device
- Installation électrique; installation pétrolière ou gazière; éolienne
- Tower: communication, fire, control
- Tour: communication; incendie; contrôle
- Domestic waste; liquid waste; industrial solid deposit
- Déchets domestiques; déchets liquides; dépôt de solide industriel
- Landfill; historic site; ruins; zoo
- Déchetterie; lieu historique; ruines; zoo
- Golf course; campground; ski area; sportsplex
- Terrain de golf; terrain de camping; station de ski; centre sportif
- Aerial railway; ski lift; sports track; arena
- Téléphérique; remontée-pente; piste de course; aréna
- Building: underground building; religious; educational; cabin
- Bâtiment: bâtiments non résidentiels; religieux; d'enseignement; cabine
- Hospital; medical centre; senior citizens home; lodging
- Hôpital; centre médical; résidence pour personnes âgées; gîte
- City hall; municipal hall; community centre
- Hôtel de ville; salle municipale; centre communautaire
- Customs post; ranger or warden station; cemetery
- Poste de douane; poste de garde forestier ou poste de garde de parc; cimetière
- Court house; correctional institute
- Palais de justice; établissement correctionnel
- Fire station; police station; armory
- Casernes de pompiers; poste de police; caserne militaire
- Wastebody or shoreline; watercourse; disappearing stream
- Planche de déchets; rive; cours d'eau; ruisseau
- Navigation light; ferry route; navigation beacon
- Feu de navigation; traversée; balise de navigation
- Coast Guard station; regulator and/or pier; marina
- Station de la garde côtière; mouillage d'hydravion; marina
- Fish ladder; dam; weir; large; carrying road
- Échelle à poissons; barrage; petit; grand; pont sur une route
- Dyke or seawall; wharf; breakwater
- Digue ou mur de protection; quai; brise-lames
- Boat ramp; pier or dock
- Rampe de mise à l'eau; poste
- Drydock; slip; crib or abandoned bridge pier; ford
- Cale sèche; cale; casier ou pier de pont abandonné; gué
- Conduit; lock; spring
- Canalisation; éclusé; source
- Reservoir; underground reservoir; fish pond
- Réservoir; réservoir souterrain; viviers dans l'eau
- Dry river bed; sand in water; freshwater; intermittent lake, slough
- Lit de rivière à sec; sable dans l'eau; étang; lac intermittent; tourbière
- Rapids; falls
- Rapides; chutes
- Rocky ledge; rocky reef; rocks in water; exposed shipwreck
- Banc rocheux; récif rocheux; rochers dans l'eau; épave émerge
- Mosses; glacial debris; permanent snow and ice
- Mousse; débris glaciaire; neige et glace permanentes
- Wetlands; marsh; muskeg; swamp; marsh in water; string bog
- Terres humides: marais; muskeg; marécage; marais dans l'eau; tourbière étouffée
- Tundra ponds; tundra polygons; peat bog
- Étang de tourbière; polygones de tourbière; tourbière à palis
- Sand; silt; pingo; wooded area
- Sable; vase; pingo; région boisée
- Contour index; intermediate; approximate
- Courbe de niveau: maîtresse; intermédiaire; approximative
- Depression contour; spot elevation; cave
- Courbe de coteurs; point cote; caverne



47°00'	21-1/14	21-1/15	21-1/16
46°45'	21-1/11	21-1/10	21-1/9
46°30'	21-1/6	21-1/7	21-1/8
46°15'	65°30'	65°00'	64°30'



Produced on July 28, 2010, by the Centre for Topographic Information, Natural Resources Canada. Établie le 28 juillet 2010, par le Centre d'information topographique, Ressources naturelles Canada.

The paper copy of this map meets the print quality standards of Natural Resources Canada when it bears a Certified Map Printer Holographic Label.

La copie papier de cette carte respecte les normes de qualité d'impression de Ressources naturelles Canada quand elle porte l'étiquette holographique de l'imprimeur de cartes accrédité.

Map content validity dates

- Road network, 1975-2003
- Hydrographic network, 1975-1987
- Vegetation, 2000
- Buildings, 1975
- Boundaries, 2004-2010
- Toponymy, 2004-2010

Detailed metadata can be found at: <http://GeoGratis.gc.ca>

Consultez les métadonnées détaillées sur: <http://GeoGratis.gc.ca>

For corrections, additions or comments concerning the content of this map, please contact Natural Resources Canada at: <http://maps.NRC.gc.ca>

Pour toutes corrections, additions ou commentaires concernant le contenu de cette carte, veuillez contacter Ressources naturelles Canada par courriel électronique à: cartes.NRC@nrc.gc.ca

Visitez notre site Web à: <http://cartes.NRC.gc.ca>

© 2010, Sa Majesté la Reine du chef du Canada.

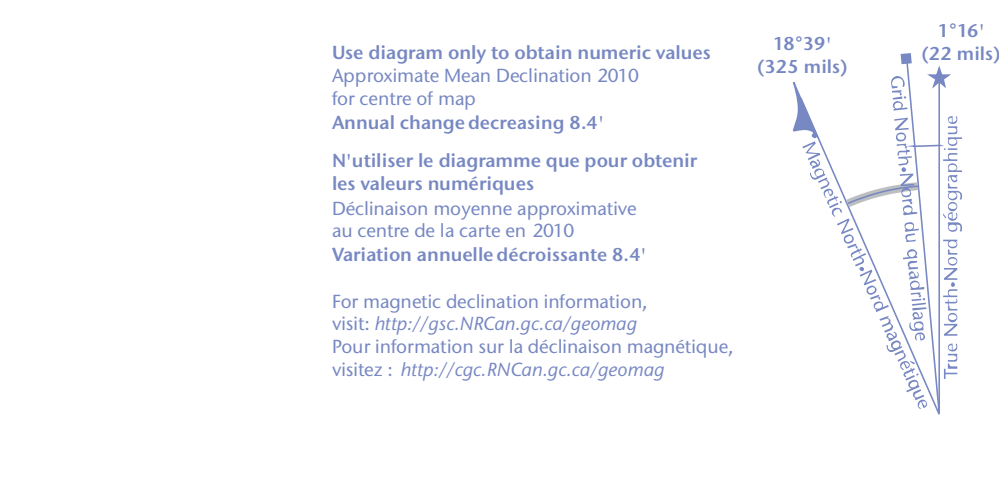
This map is not to be used for air or marine navigation. Cette carte ne doit pas être utilisée pour la navigation aérienne ou maritime.

RICHIBUCTO
Kent County
New Brunswick / Nouveau-Brunswick

Scale 1:50 000 Echelle

1 centimetre on the map represents 500 metres on the ground
Échelle: intervalle: 10 mètres
Elevations in metres above Mean Sea Level

1 centimètre sur la carte représente 500 mètres au sol
Équivalence des courbes: 10 mètres
Altitudes en mètres au-dessus du niveau moyen de la mer



100 000 metre Square
Approximate Mean Declination 2010
Identification du carré de 100 000 mètres

Transverse Mercator Projection
Projection transverse de Mercator
North American Datum 1983
Système de référence nord-américain 1983

1000 metre Universal Transverse Mercator Grid
Grille Zone
Déclinaison
Quadrillage universel transverse de Mercator de 1000 mètres
Désignation de la zone du quadrillage

A subset on how to estimate position from the UTM grid can be found at: <http://maps.NRC.gc.ca/topo101>
Consultez le tutoriel sur la manière d'évaluer la position à partir de la grille UTM sur: <http://cartes.NRC.gc.ca/topo101>

47°00'	21-1/14	21-1/15	21-1/16
46°45'	21-1/11	21-1/10	21-1/9
46°30'	21-1/6	21-1/7	21-1/8
46°15'	65°30'	65°00'	64°30'