
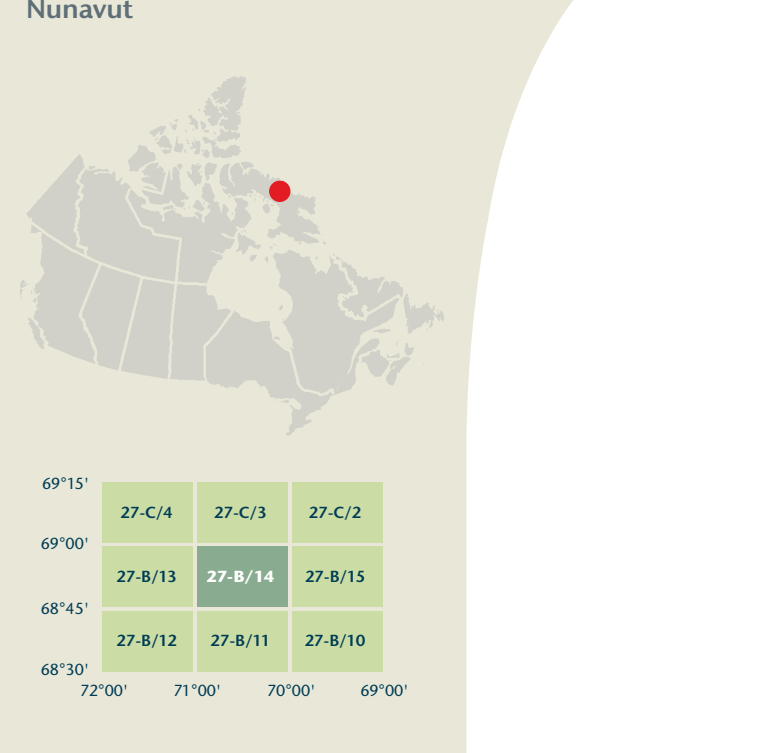


- Road: hard surface, more than 2 lanes, toll gate; service centre  
Route: revêtement dur, plus de 2 voies, poste de péage; centre de service
- Road: hard surface, 2 lanes, less than 2 lanes; snowplow  
Route: revêtement dur, 2 voies, moins de 2 voies; pelle-neige
- Road: hard surface, cross-country bridge; fence or stabilized surface; street  
Route: revêtement dur, rue; pont de canalisation; de gravier, aggloméré, rue
- Road: loose or stabilized surface, all season, 2 lanes or more, less than 2 lanes  
Route: de gravier, aggloméré, toute saison, 2 voies ou plus, moins de 2 voies
- Road: loose surface, dry weather; vehicle track or winter road; trail; portage  
Route: de gravier, temps sec; chemin de terre ou d'hiver; sentier; portage
- Highway interchange; highway route number; built-up area  
Interchange; numéro de route; agglomération
- Railway: single track; railway station; bridge; trestle; multiple tracks  
Chemin de fer, voie unique; gare; pont; planqué (trestle); voies multiples
- Railway: abandoned; railway yard  
Chemin de fer, abandonné; gare de triage
- Rapid transit: rail, road, footbridge  
Transport rapide: voie ferrée, route, passerelle
- Caisson; covered bridge; tunnel; bridge; movable bridge  
Chaussée; pont couvert; tunnel; pont, pont mobile
- Boundary: international; boundary monument  
Limite: internationale; repère d'arpentage
- Boundary: Provincial and Territorial  
Limite: Provinciale ou territoriale non arpentée; surface délimitée
- Boundary: administrative; recreational  
Limite: administrative; récréative
- Boundary: geographic; unsurveyed geographic; small Indian reserve  
Limite: géographique; géographique non arpentée; petite réserve indienne
- Wall; fence  
Mur; clôture
- Power transmission line; multiple lines; submarine cable  
Ligne de transport d'énergie; lignes multiples; câble sous-marin
- Pipeline: oil, natural gas; control valve; multi use; underground  
Pipeline: pétrole; gaz naturel; valve de contrôle; multi-utilisateur; souterrain
- Mine: pit; sand; gravel; clay; quarry  
Mine; banc; sable; gravier; argile; carrière
- Airport (field); active, condition unknown; heliport  
Aéroport (terrain d'atterrissage); actif, condition inconnue; héliport
- Industrial building; chimney; industrial; flare stack; burner; lumberyard  
Bâtiment industriel; cheminée; industrielle; tourche; brûleur; parc à bois déblais
- Oil tank; water tank  
Réservoir de pétrole; réservoir d'eau
- Silo; grain elevator; clearance tower; satellite tracking station  
Silo; élévateur à grains; tour de dégagement; station de suivi de satellite
- Electric facility; oil or natural gas facility; wind operated device  
Installation électrique; installation pétrolière ou gazière; éolienne
- Tower; communication; radio antenna; radio telescope; fire control  
Tour: communication, antenne radio; radiotélescope; feu contrôle
- Domestic waste; liquid waste; industrial solid deposit  
Déchet domestique; déchet liquide; dépôt de solide industriel
- Sportsplex; arena; community centre  
Centre sportif; arène; centre communautaire
- Lookout; historic site; zoo  
Belvédère; lieu historique; zoo
- Golf course; campground; ruins  
Terrain de golf; terrain de camping; ruines
- Ski lift; uppers track  
Remonte-pente; piste de course
- Building(s); building(s); religious; educational; cabin  
Bâtiment(s); bâtiment(s); religieux; d'enseignement; cabane
- Hospital; medical centre; senior citizens home; lodging  
Hôpital; centre médical; résidence pour personnes âgées; gîte
- City hall; Parliament Building; municipal hall  
Hôtel de ville; édifice du Parlement; salle municipale
- Customs post; ranger warden station; cemetery  
Poste de douane; poste de garde-tourisme (poste de garde de parc); cimetière
- Court house; penal institution  
Palais de justice; établissement pénitentiaire
- Fire station; police station; armory  
Casernes de pompes; poste de police; magasin militaire
- Waterbody/shoreline; watercourse; disappearing stream  
Plan d'eau/lac; cours d'eau ou ruisseau; cours d'eau d'épave
- Navigation light; ferry; cable or abandoned bridge pier  
Feu de navigation; tréteux; calisson ou pilier de pont abandonné
- Coast guard station; seaplane base; active, condition unknown; marina  
Station de la garde côtière; hydroplan; actif, condition inconnue; marina
- Fish ladder; dam; small, large, carrying road  
Échelle à poissons; barrage; petit, grand; portant une route
- Dyke/weir/dam; boat ramp; wharf; pier or dock; boatwaler  
Diguet/mur de protection; rampe de chargement; quai; jetée; quai; brise-lames
- Slip; drydock; ford; small island; navigational beacon  
Calée; cale sèche; gué; îlot; balise de navigation
- Navigable canal; lock; dike; conduit; irrigation canal; spring  
Canal navigable; écluse; fosse; canalisation; canal d'irrigation; source
- Reservoir; underground reservoir; fish passage  
Réservoir; réservoir souterrain; vaders dans l'eau
- Alluvium; dry river bed; sand in water; foreshore flats  
Alluvion; lit inactif à sec; sable dans l'eau; estrans
- Rapids; falls (height)  
Rapides; chutes (hauteur)
- Rocky ledge; reef; rocks in water; exposed shipwreck  
Banc rocheux; écueil; rochers dans l'eau; épave émerge
- Moraine; glacial debris; permanent snow and ice  
Moraine; débris glaciaires; neige et glace permanentes
- Marsh; swamp; marsh in water; string bog  
Marais; marécage; marais dans l'eau; tourbière réticulée
- Tundra ponds; tundra polygons; peat bog  
Étang; de toundra; polygones de toundra; tourbière à palé
- Sand; silt; pebbles; wooded area  
Sable; limon; galets; boisée
- Contour; index; intermediate; approximate  
Coupes de niveau: maitresses; intermédiaire; approximative
- Depression contour; spot elevation; cave  
Coupes de cote; point cote; caverne

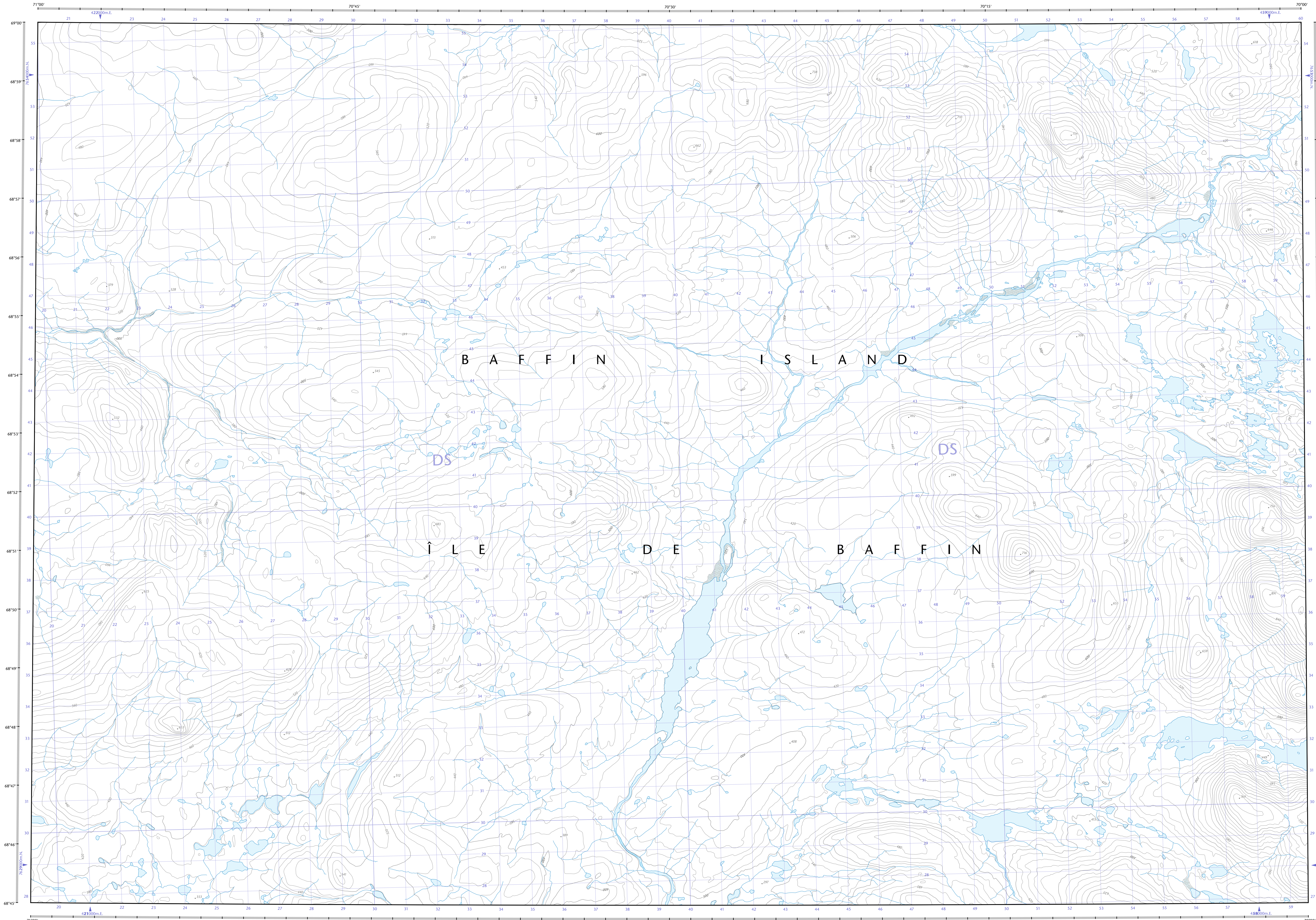
27-B/14 SCALE 1:50 000 EDITION 01  
NO TITLE



Natural Resources Canada / Ressources naturelles Canada

Produced on April 26, 2010, by the Centre for Topographic Information, Natural Resources Canada.  
Établi le 26 avril 2010, par le Centre d'information topographique, Ressources naturelles Canada.

The paper copy of this map meets the print quality standards of Natural Resources Canada when it bears a Certified Map Printer holographic label.  
La copie papier de cette carte respecte les normes de qualité d'impression de Ressources naturelles Canada quand elle porte l'étiquette holographique de l'imprimeur de cartes accrédité.



27-B/14  
SCALE 1:50 000  
EDITION 01  
NO TITLE

Produced on April 26, 2010, by the Centre for Topographic Information, Natural Resources Canada.  
Établi le 26 avril 2010, par le Centre d'information topographique, Ressources naturelles Canada.

The paper copy of this map meets the print quality standards of Natural Resources Canada when it bears a Certified Map Printer holographic label.  
La copie papier de cette carte respecte les normes de qualité d'impression de Ressources naturelles Canada quand elle porte l'étiquette holographique de l'imprimeur de cartes accrédité.

**Map content validity dates**  
- Road network, Absent  
- Hydrographic network, 1969-2002  
- Vegetation, Absent  
- Buildings, Absent  
- Boundaries, Absent  
- Toponymy, 2009

Detailed metadata can be found at: <http://GeoGratis.gc.ca>

For corrections, additions or comments concerning the content of this map, please contact Natural Resources Canada at: <http://maps@NRCan.gc.ca>  
Visitez notre site Web: <http://maps.NRCan.gc.ca>

© 2010, Her Majesty the Queen in Right of Canada.

**This map is not to be used for air or marine navigation.**

**Dates de validité du contenu de la carte**  
- Réseau routier, Absent  
- Réseau hydrographique, 1969-2002  
- Végétation, Absent  
- Bâtiments, Absent  
- Limites, Absent  
- Toponymie, 2009

Consultez les métadonnées détaillées sur: <http://GeoGratis.gc.ca>

Pour toutes corrections, additions ou commentaires concernant le contenu de cette carte, veuillez contacter Ressources naturelles Canada par courriel électronique à: [cartes@NRCan.gc.ca](mailto:cartes@NRCan.gc.ca)  
Visitez notre site Web: <http://cartes.NRCan.gc.ca>

© 2010, Sa Majesté la Reine du chef du Canada.

**Cette carte ne doit pas être utilisée pour la navigation aérienne ou maritime.**

**NO TITLE**  
Nunavut

Scale 1:50 000 Échelle

1 centimetre on the map represents 500 metres on the ground  
Centimètre sur la carte représente 500 mètres sur le terrain

1 centimètre sur la carte représente 500 mètres sur le sol  
Échelle des courbes: 20 mètres  
Altitudes en mètres au-dessus du niveau moyen de la mer

Use diagram only to obtain numeric values  
Approximate Mean Declination: 2010  
for centre of map  
Annual change decreasing 38.6"

N'utilisez le diagramme que pour obtenir les valeurs numériques  
Déclinaison moyenne approximative au centre de la carte en 2010  
Variation annuelle décroissante 38.6"

For magnetic declination information, visit: <http://geomagnetic.nrcan.gc.ca/geomag>  
Pour l'information sur la déclinaison magnétique, visitez: <http://geomagnetic.nrcan.gc.ca/geomag>

100 000 metre Square  
Identification du carré de 100 000 mètres

Transverse Mercator Projection  
Approximate Mean Declination: 2010  
North American Datum 1983  
Système de référence nord-américain 1983

1000 metre Universal Transverse Mercator Grid  
Grille Zone Universelle Transverse de 1000 mètres

Grid Zone Designation  
Designation de la zone de quadrillage

A subunit on how to estimate position from the UTM grid can be found at: <http://maps.NRCan.gc.ca/topo101>  
Consultez le tableau sur la manière d'évaluer la position à partir de la grille UTM sur: <http://cartes.NRCan.gc.ca/topo101>

27-B/14  
SCALE 1:50 000  
EDITION 01  
NO TITLE

Produced on April 26, 2010, by the Centre for Topographic Information, Natural Resources Canada.  
Établi le 26 avril 2010, par le Centre d'information topographique, Ressources naturelles Canada.

The paper copy of this map meets the print quality standards of Natural Resources Canada when it bears a Certified Map Printer holographic label.  
La copie papier de cette carte respecte les normes de qualité d'impression de Ressources naturelles Canada quand elle porte l'étiquette holographique de l'imprimeur de cartes accrédité.

