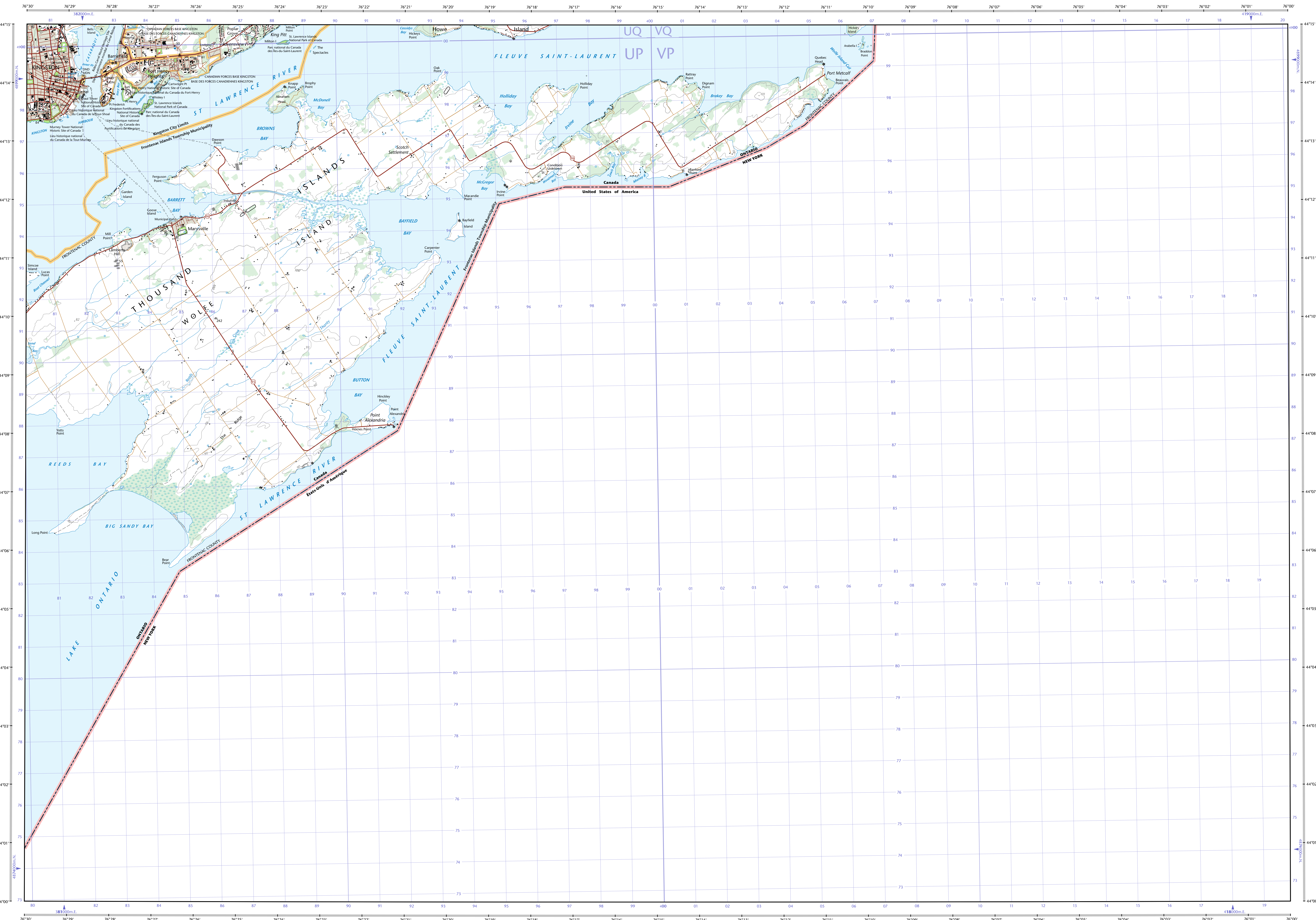

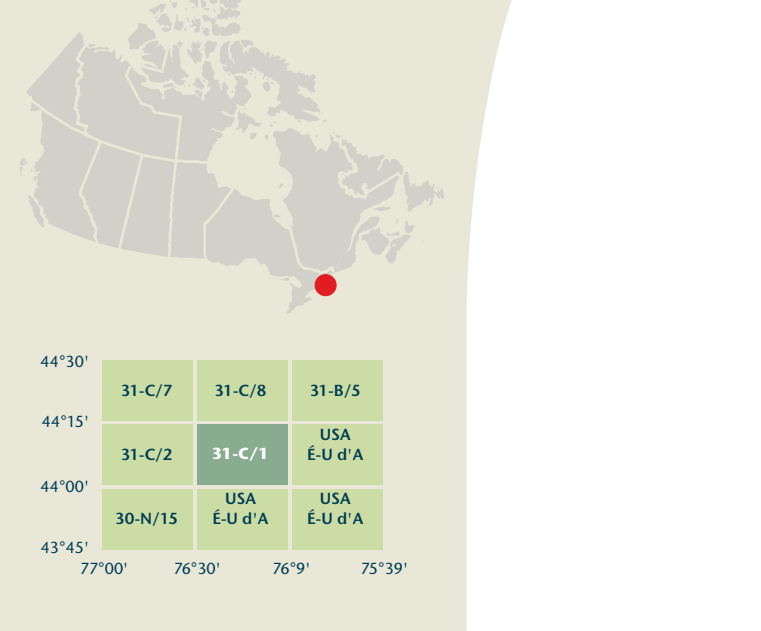


- Road: hard surface, more than 2 lanes, service centre
- Road: pavement of 2 lanes, centre of service
- Road: hard surface, 2 lanes, less than 2 lanes, snowplough
- Road: pavement of 2 lanes, room de 2 voies, parapavane
- Road: hard surface, one-way or stabilized, street, conduit bridge
- Road: revêtement d'un, rue, de graver, aggloméré, rue, pont de canalisation
- Road: loose or stabilized surface, all season, 2 lanes or more, less than 2 lanes
- Road: de gravier, aggloméré, toute saison, 2 voies ou plus, moins de 2 voies
- Road: loose surface, dry weather, vehicle track or winter road: trail, portage
- Road: de gravier, temps sec; chemin de terre ou d'hiver; sentier; portage
- Highway interchange, highway number, toll, toll area
- Echangeur routier, numéro de route, agglomération
- Railway, single track, railway station, trestle, multiple tracks, turntable
- Chemin de fer, voie unique, gare, chariot, voie multiple, plaque tournante
- Railway, abandoned, railway yard
- Chemin de fer, abandonné; gare de triage
- Rapid transit: rail, road, footbridge
- Transport rapide: voie ferrée; route; passerelle
- Caissonway, covered bridge, tunnel, bridge, movable bridge
- Chaussée; pont couvert; tunnel; pont mobile
- Boundary: international
- Limite: internationale
- Boundary: provincial or territorial
- Limite: provinciale ou territoriale
- Boundary: unsurveyed provincial or territorial, area outline
- Limite: provinciale ou territoriale, route approuvée; surface définissable
- Boundary: administrative, recreational
- Limite: administrative; récréative
- Boundary: geographic, unsurveyed geographic
- Limite: géographique, géographique non approuvée
- Wall, fence
- Mur; clôture
- Power transmission line, multiple lines, submarine cable
- Ligne de transport d'énergie; lignes multiples; câble sous-marin
- Pipeline: oil, natural gas
- Pipeline: pétrole; gaz naturel
- Pipeline: multi-use, control valve, multiple lines
- Pipeline: utilisation multiple; valve de contrôle; lignes multiples
- Pipeline: underground oil, natural gas, multi-use
- Pipeline souterrain: pétrole; gaz naturel; utilisation multiple
- Mine: pit, sand, gravel, clay, quarry
- Mine: sablier; gravier; argile; carrière
- Airport or airfield: official, nonofficial, heliport
- Aéroport ou terrain d'aviation: officiel; non officiel; hélicoptère
- Chemise: industrial, farm tank, burner, height, lightning rod
- Cheminée: industrielle, tonche, brûleur; hauteur; par; à bois; déchets
- Tank, water tank, radar antenna, radio telescope
- Citernes; réservoir; antenne radar; radiotélescope
- Silo; grain elevator, clearance tower
- Silo; élévateur à grains; tour de dégagement
- Block: utility, cell or natural gas facility, wind-operated device
- Installation électrique; installation pétrolière ou gazière; éolienne
- Tower: communication, fire, control
- Tour: communication; incendie; contrôle
- Domestic waste, liquid waste, industrial solid deposit
- Déchets domestiques; déchets liquides; dépôt de solide industriel
- Lookout, historic site, ruins, zoo
- Belvédère; lieu historique; musée; zoo
- Golf course, campground, ski area, sportsplex
- Terrain de golf; terrain de camping; station de ski; centre sportif
- Aerial railway, ski lift, sports track, arena
- Téléphérique; remontée-pente; piste de course; aréna
- Building, underground building, refuge, educational cabin
- Bâtiment: bâtiments non identifiés; refuge; d'enseignement; cabine
- Hospital, medical centre, senior citizens home, lodging
- Hôpital; centre médical; résidence pour personnes âgées; gîte
- City hall, municipality hall, community centre
- Hôtel de ville; salle municipale; centre communautaire
- Customs post, ranger or warden station, cemetery
- Poste de douane; poste de garde forestier ou poste de garde de parc; cimetière
- Court house, correctional institute
- Palais de justice; établissement correctionnel
- Fire station, police station, armory
- Casernes de pompiers; poste de police; magasin militaire
- Wastebody or chowline, watercourse, disappearing stream
- Planche ou débris; cours d'eau; cours d'eau; disparu
- Navigation light, ferry route, navigation beacon
- Feu de navigation; tourneau; balise de navigation
- Coast Guard station, regular and/or irregular marine
- Station de la garde côtière; mouillage d'hydravion; marina
- Fish ladder, dam, weir, large, carrying road
- Échelle à poissons; barrage; pont; grand; pontant une route
- Dyke or seawall, wharf, breakwater
- Digue ou mur de protection; quai; brise-lames
- Road camp, pier or dock
- Rampe de mise à l'eau; poste
- Drydock, slip, crib or abandoned bridge pier, ford
- Cale sèche; cale; caisson ou pier de pont abandonné; gué
- Conduit, lock, spring
- Canalisation; écluse; source
- Reservoir, underground reservoir, fish pond
- Réservoir; réservoir souterrain; viviers dans l'eau
- Dry nest bed, sand in water, freshwater, intermittent lake, slough
- Lit de nid; sable dans l'eau; étang; lac; intermittent; tourbière
- Rapids, falls
- Rapides; chutes
- Rocky ledge, rocky reef, rocks in water, exposed shipwreck
- Banc rocheux; récif rochers dans l'eau; épave ée
- Mosses; glacial debris, permanent snow and ice
- Mousse; débris glaciaire; neige et glace permanentes
- Wetlands, marsh, muskog, swamps, marsh in water, string bog
- Terres humides: marais; muskeg; marécage; marais dans l'eau; tourbière étendue
- Tundra ponds, tundra polygons, peat bog
- Étang de tourbière; polygone de tourbière; tourbière à peat
- Sand, silt, pingo, wooded area
- Sable; vase; pingo; région boisée
- Contour index, intermediate, approximate
- Courbe de niveau: intermédiaire; approximative
- Depression contour, spot elevation, cave
- Courbe de creux; point cote; caverne



WOLFE ISLAND
Ontario

Produced on August 02, 2010, by the Centre for Topographic Information, Natural Resources Canada.
Établie le 2 août 2010, par le Centre d'information topographique, Ressources naturelles Canada.

The paper copy of this map meets the print quality standards of Natural Resources Canada when it bears a Certified Map Printer Holographic label.
La copie papier de cette carte respecte les normes de qualité d'impression de Ressources naturelles Canada quand elle porte l'étiquette holographique de l'imprimeur de cartes accrédité.

Map content validity dates
- Road network, 1988 - 2008
- Hydrographic network, 1979 - 1988
- Vegetation, 1988
- Buildings, 1988
- Boundaries, 2004 - 2010
- Toponymy, 2004 - 2010
Detailed metadata can be found at: <http://GeoGratis.gc.ca>

Datos de validité del contenido de la carta
- Redo de carreteras, 1988 - 2008
- Redo hidrográfico, 1979 - 1988
- Vegetación, 1988
- Edificios, 1988
- Límites, 2004 - 2010
- Toponimia, 2004 - 2010
Consulte los metadatos detallados en: <http://GeoGratis.gc.ca>

For corrections, additions or comments concerning the content of this map, please contact Natural Resources Canada at: <http://maps.NRCan.gc.ca>
Pour toutes corrections, additions ou commentaires concernant le contenu de cette carte, veuillez contacter Ressources naturelles Canada par courriel électronique à: cartes.NRCan.gc.ca
Visitez notre site Web: <http://cartes.NRCan.gc.ca>

© 2010, Sa Majesté la Reine du chef du Canada.
© 2010, Her Majesty the Queen in Right of Canada.

This map is not to be used for air or marine navigation.
Cette carte ne doit pas être utilisée pour la navigation aérienne ou maritime.

1 centimetre on the map represents 500 metres on the ground
Elevations in metres above Mean Sea Level
1 centimètre sur la carte représente 500 mètres sur sol
Équidistance des courbes : 10 mètres
Altitudes en mètres au-dessus du niveau moyen de la mer

Use diagram only to obtain numeric values
Approximate Mean Declination 2010
Centre of map
Annual change decreasing 1.5"
N'utiliser le diagramme que pour obtenir les valeurs numériques
Déclinaison moyenne approximative au centre de la carte en 2010
Variation annuelle décroissante 1.5"

For magnetic declination information, visit: <http://maps.NRCan.gc.ca/geomag>
Pour l'information sur la déclinaison magnétique, visitez: <http://gc.NRCan.gc.ca/geomag>

100 000 metre Square Identification
Identification du carré de 100 000 mètres

Transverse Mercator Projection
Projection transverse de Mercator
North American Datum 1983
Système de référence nord-américain 1983

1000 metre Universal Transverse Mercator Grid
Grille Zone Déclinaison
Quadrillage universel transverse de Mercator de 1000 mètres

A substantial on how to estimate position from the UTM grid can be found at: <http://maps.NRCan.gc.ca/topo101>
Consultez le tutoriel sur la manière d'évaluer la position à partir de la grille UTM sur: <http://cartes.NRCan.gc.ca/topo101>

Printed map / Carte imprimée
Cat. no. / No de cat.
M116-2010-0101
ISBN 978-0-662-48484-4
ISBN 978-0-660-61565-1

Digital map / Carte numérique
Cat. no. / No de cat.
M116-2010-0101-FM
ISBN 978-0-662-48484-4
ISBN 978-1-100-51656-1