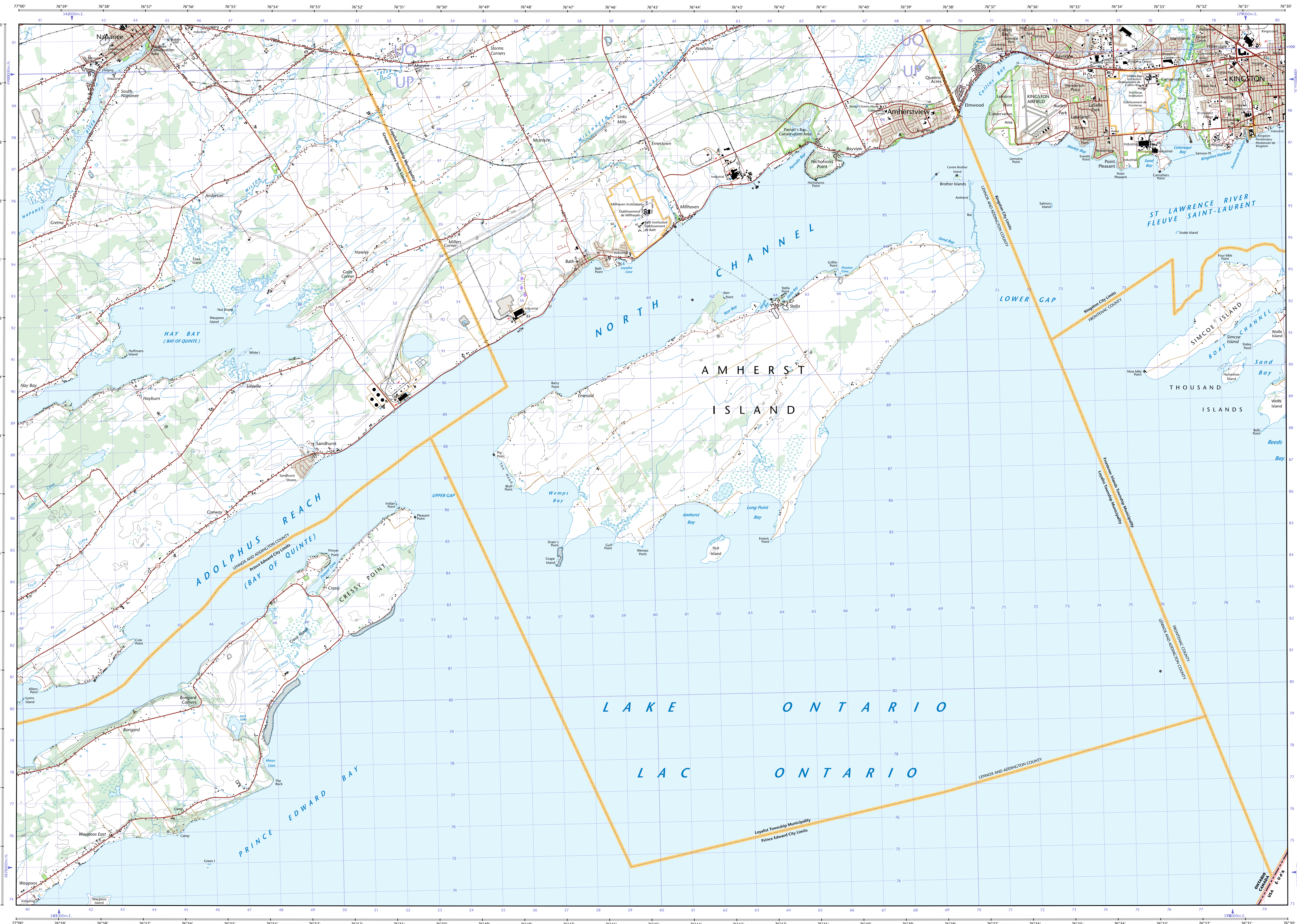
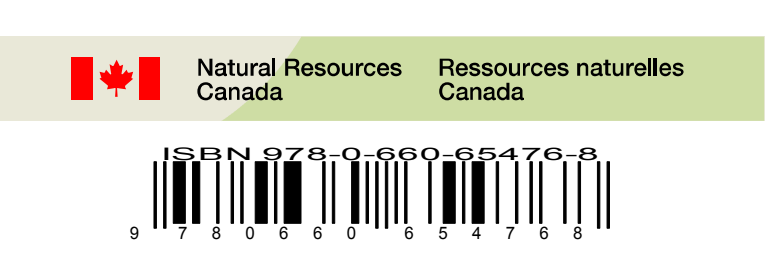

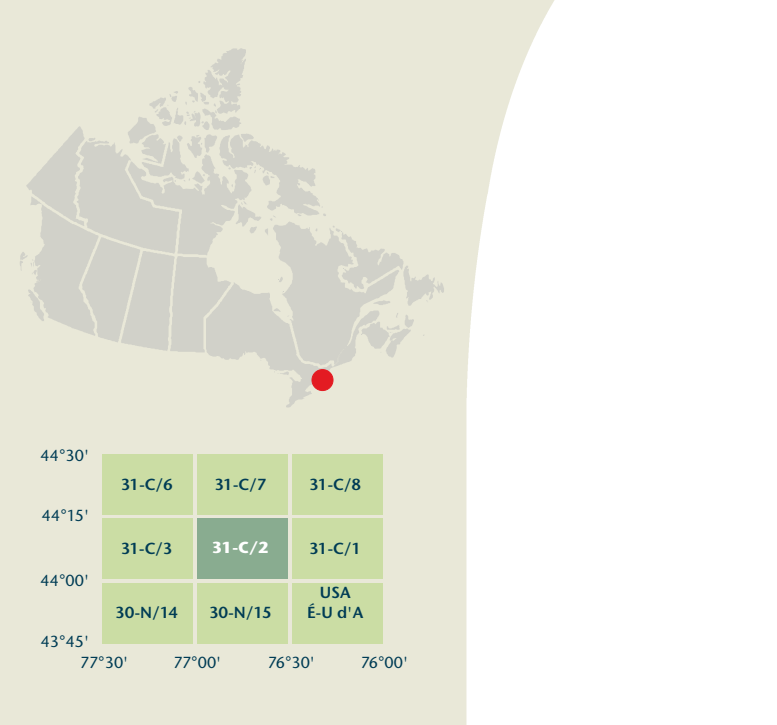


- Road: hard surface, more than 2 lanes; service centre
Route: revêtement dur, plus de 2 voies; centre de service
- Road: hard surface, 2 lanes; less than 2 lanes; speedway
Route: revêtement dur, 2 voies; moins de 2 voies; autoroute
- Road: hard surface, 2 lanes; more than 2 lanes; paved
Route: revêtement dur, 2 voies; plus de 2 voies; pavé
- Road: loose surface, dry weather; vehicle track or winter road; trail; portage
Route: de gravier, temps sec; chemin de terre ou d'hiver; sentier; portage
- Road: loose surface, wet weather; vehicle track or winter road; trail; portage
Route: de gravier, temps humide; chemin de terre ou d'hiver; sentier; portage
- Highway interchange; highway route number; toll plaza
Échangeur routier; numéro de route; péage
- Railway, single track; railway station; trestle; multiple tracks; turntable
Chemin de fer, voie simple; gare; viaduc; voie multiple; plaque tournante
- Railway, abandoned; railway yard
Chemin de fer, abandonné; gare de triage
- Rapid transit: rail, road, footbridge
Transport rapide: voie ferrée; voie passante
- Causeway; covered bridge; tunnel; bridge; movable bridge
Chaussée; pont couvert; tunnel; pont; pont mobile
- Boundary: international
Limite: internationale
- Boundary: provincial or territorial
Limite: provinciale ou territoriale
- Boundary: unsurveyed provincial or territorial; area outline
Limite: provinciale ou territoriale; contour non levé; surface délimitée
- Boundary: administrative; recreational
Limite: administrative; récréative
- Boundary: geographic; unsurveyed geographic
Limite: géographique; contour non levé
- Fort, wall, fence
Fort, mur; clôture
- Railway transmission line; multiple lines; submarine cable
Ligne de transport d'énergie; lignes multiples; câble sous-marin
- Pipeline: oil, natural gas
Pipeline: pétrole; gaz naturel
- Pipeline: multi-use; control valve; multiple lines
Pipeline: utilisation multiple; vanne de contrôle; lignes multiples
- Pipeline: underground; natural gas; multiple use
Pipeline souterrain: pétrole; gaz naturel; utilisation multiple
- Mine: pit; sand, gravel, clay; quarry
Mine: carrière; gravier; argile; carrière
- Airport or airfield: official, nonofficial; heliport
Aéroport ou terrain d'aviation: officiel; non officiel; hélicoptère
- Chimney; industrial; dam; tank; tower; height; lighthouse
Chimée; industrielle; barrage; tour; hauteur; phare; tour de garde
- Tank; water tank; radar antenna; radio telescope
Citernes; réservoir; antenne radar; radiotélescope
- Silo; grain elevator; clearance tower
Silo; élévateur à grains; tour de dégagement
- Electric facility; cell or nuclear; gas facility; wind-powered electric
Installation électrique; installation nucléaire ou gaz; éolienne
- Tower; communication; fire; control
Tour: communication; incendie; contrôle
- Domestic waste; liquid waste; industrial solid deposit
Déchet domestique; déchet liquide; dépôt de solide industriel
- Lookout; historic site; ruins; zoo
Belvédère; lieu historique; ruines; zoo
- Golf course; campground; ski area; sportsplex
Terrain de golf; terrain de camping; station de ski; centre sportif
- Aerial railway; ski lift; sports track; arena
Téléphérique; remontée-pente; piste de course; arène
- Building; underground building; village; industrial; school
Bâtiment; bâtiment souterrain; village; industriel; école
- Hospital; medical centre; senior citizens home; lodging
Hôpital; centre médical; résidence pour personnes âgées; gîte
- City hall; municipal; school; community centre
Hôtel de ville; salle municipale; centre communautaire
- Customs post; ranger or warden station; cemetery
Poste de douane; poste de garde forestier ou poste de garde de parc; cimetière
- Court house; correctional institute
Palais de justice; établissement correctionnel
- Fire station; police station; armory
Caserne de pompiers; poste de police; manège militaire
- Wastebody or shoreline; watercourse; disappearing stream
Planche ou rive; cours d'eau; cours d'eau disparissant
- Navigation light; ferry route; navigation beacon
Feu de navigation; tourneau; balise de navigation
- Coast Guard station; regular and/or irregular marine
Station de la garde côtière; mouillage d'hydraulique; marina
- Fish ladder; dam; small; large; carrying road
Échelle à poissons; barrage; petit; grand; pont sur une route
- Dike or seawall; wharf; breakwater
Dighe ou mur de protection; quai; brise-lames
- Road camp; pier or dock
Ramppe de mise à l'eau; poste
- Drydock; slip; crib or abandoned bridge pier; ford
Cale sèche; cale; caisson ou pier de pont abandonné; gué
- Conduit; lock; spring
Conduite; barrage; source
- Reservoir; underground reservoir; fish pond
Réservoir; réservoir souterrain; viviers dans l'eau
- Dry river bed; sand in water; freshwater; intermittent lake; slough
Lit de rivière à sec; sable dans l'eau; étang; lac intermittent; tourbière
- Rapids; falls
Rapides; chutes
- Rocky ledge; rocky reef; rocks in water; exposed shipwreck
Banc rocheux; récif rochers dans l'eau; épave émerge
- Mosses; glacial debris; permanent snow and ice
Mousse; débris glaciaires; neige et glace permanentes
- Wetlands; marsh; muskeg; swamp; marsh in water; string bog
Terres humides; marais; muskeg; marécage; marais dans l'eau; tourbière étendue
- Tundra ponds; tundra polygons; peat bog
Étang de tourbière; polygones de tourbière; tourbière à peat
- Sand; cedar; pingo; wooded area
Sable; écorce; pingo; région boisée
- Contour index; intermediate; approximate
Courbe de niveau; médiane; approximative
- Depression contour; spot elevation; cave
Courbe de contour; point cote; caverne

31-C/2 SCALE 1:50 000 EDITION 09
BATH



31-C/2
SCALE 1:50 000
EDITION 09
BATH

Produced on March 24, 2011, by the Centre for Topographic Information, Natural Resources Canada.
Établi le 24 mars 2011, par le Centre d'information topographique, Ressources naturelles Canada.

The paper copy of this map meets the print quality standards of Natural Resources Canada when it bears a Certified Map Printer (topographic label).

La copie papier de cette carte respecte les normes de qualité d'impression de Ressources naturelles Canada quand elle porte l'étiquette topographique de l'imprimeur de cartes accrédité.

Map content validity dates
- Road network, 1988 - 2010
- Hydrographic network, 1979 - 1988
- Vegetation, 2001
- Buildings, 1988
- Boundaries, 2004 - 2010
- Toponymy, 2004 - 2010
Detailed metadata can be found at: <http://GeoGratis.gc.ca>

Datos de validez del contenido de la carta
- Redo de carreteras, 1988 - 2010
- Redo hidrográfico, 1979 - 1988
- Vegetación, 2001
- Edificios, 1988
- Límites, 2004 - 2010
- Toponimia, 2004 - 2010
Consulte los metadatos detallados en: <http://GeoGratis.gc.ca>

For corrections, additions or comments concerning the content of this map, please contact Natural Resources Canada at: <http://topo.mcgill.ca>
Veuillez nous écrire: <http://topo.mcgill.ca>

Pour toutes corrections, additions ou commentaires concernant le contenu de cette carte, veuillez contacter Ressources naturelles Canada par courriel électronique à: topo.mcgill.ca
Visitez notre site Web: <http://cartes.mcgill.ca>

© 2011, Her Majesty the Queen in Right of Canada.
© 2011, Sa Majesté la Reine du chef du Canada.

This map is not to be used for air or marine navigation.
Cette carte ne doit pas être utilisée pour la navigation aérienne ou maritime.

BATH
Ontario

Use diagram only to obtain numeric values
Approximate Mean Elevation: 2011
Annual change decreasing 1.6"
N'utilisez le diagramme que pour obtenir les valeurs numériques
Déclinaison moyenne approximative au centre de la carte en 2011
Variation annuelle décroissante 1.6"

100 000 metre Square
Identification du carré de 100 000 mètres

1000 metre Universal Transverse Mercator
Zone 18
Quadrillage universel transverse de Mercator de 1000 mètres

Transverse Mercator Projection
Projection transverse de Mercator
North American Datum 1983
Système de référence nord-américain 1983

Grid Zone Designation
Zone 18
Designation de la zone de quadrillage

A subunit on how to estimate position from the UTM grid can be found at: <http://maps.mcgill.ca/topo101>
Consultez le tableau sur la manière d'évaluer la position à partir de la grille UTM sur: <http://cartes.mcgill.ca/topo101>

Printed map / Carte imprimée
Cat. no. / No de cat.
M116-2/0102
ISBN 978-0-606-8844-4
ISBN 978-0-606-81676-8

Digital map / Carte numérique
Cat. no. / No de cat.
M116-2/0102-PDF
ISBN 978-0-606-8844-4
ISBN 978-1-100-51675-8

1 centimetre on the map represents 500 metres on the ground
Centimètre sur la carte représente 500 mètres sur le sol
Elevations in metres above Mean Sea Level
Altitudes en mètres au-dessus du niveau moyen de la mer