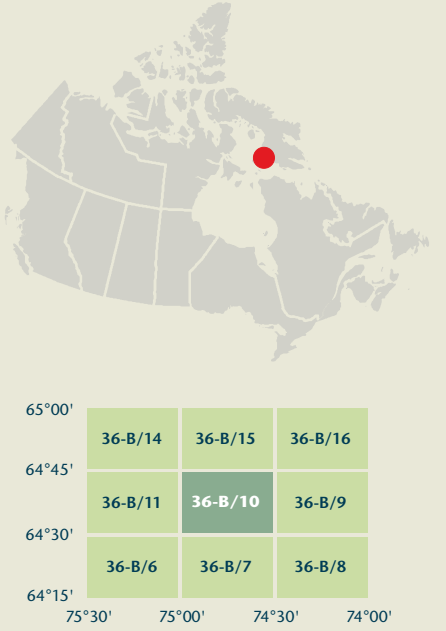


ESHULIK LAKE

Nunavut



Produced on September 02, 2010, by the Centre for Topographic Information, Natural Resources Canada.
Établi le 7 septembre 2010, par le Centre d'information topographique, Ressources naturelles Canada.

The paper copy of this map meets the print quality standards of Natural Resources Canada when it bears a Certified Map Printer holographic label.

La copie papier de cette carte respecte les normes de qualité d'impression de Ressources naturelles Canada quand elle porte l'étiquette holographique de l'imprimeur de cartes accrédité.

For corrections, additions or comments concerning the content of this map, please contact Natural Resources Canada at: topo.maps@NRCan.gc.ca

Pour toutes corrections, additions ou commentaires concernant le contenu de cette carte, veuillez contacter Ressources naturelles Canada par courriel électronique à: cartes.topo@NRCan.gc.ca

Map content validity dates
• Road network, Absent
• Hydrographic network, 1982 - 2008
• Vegetation, Absent
• Buildings, Absent
• Boundaries, 2009
• Toponymy, 2004 - 2010

Dates de validité du contenu de la carte
• Réseau routier, Absent
• Réseau hydrographique, 1982 - 2008
• Végétation, Absent
• Bâtiements, Absent
• Limites, 2009
• Toponymie, 2004 - 2010

Consultez les métadonnées détaillées sur: <http://GeoGratis.gc.ca>

Pour toutes corrections, additions ou commentaires concernant le contenu de cette carte, veuillez contacter Ressources naturelles Canada par courriel électronique à: cartes.topo@NRCan.gc.ca

Visitez notre site Web: <http://cartes.NRCan.gc.ca>

© 2010. Sa Majesté la Reine du chef du Canada.

This map is not to be used for air or marine navigation.

Dates de validité du contenu de la carte
• Réseau routier, Absent
• Réseau hydrographique, 1982 - 2008
• Végétation, Absent
• Bâtiements, Absent
• Limites, 2009
• Toponymie, 2004 - 2010

Dates de validité du contenu de la carte
• Réseau routier, Absent
• Réseau hydrographique, 1982 - 2008
• Végétation, Absent
• Bâtiements, Absent
• Limites, 2009
• Toponymie, 2004 - 2010

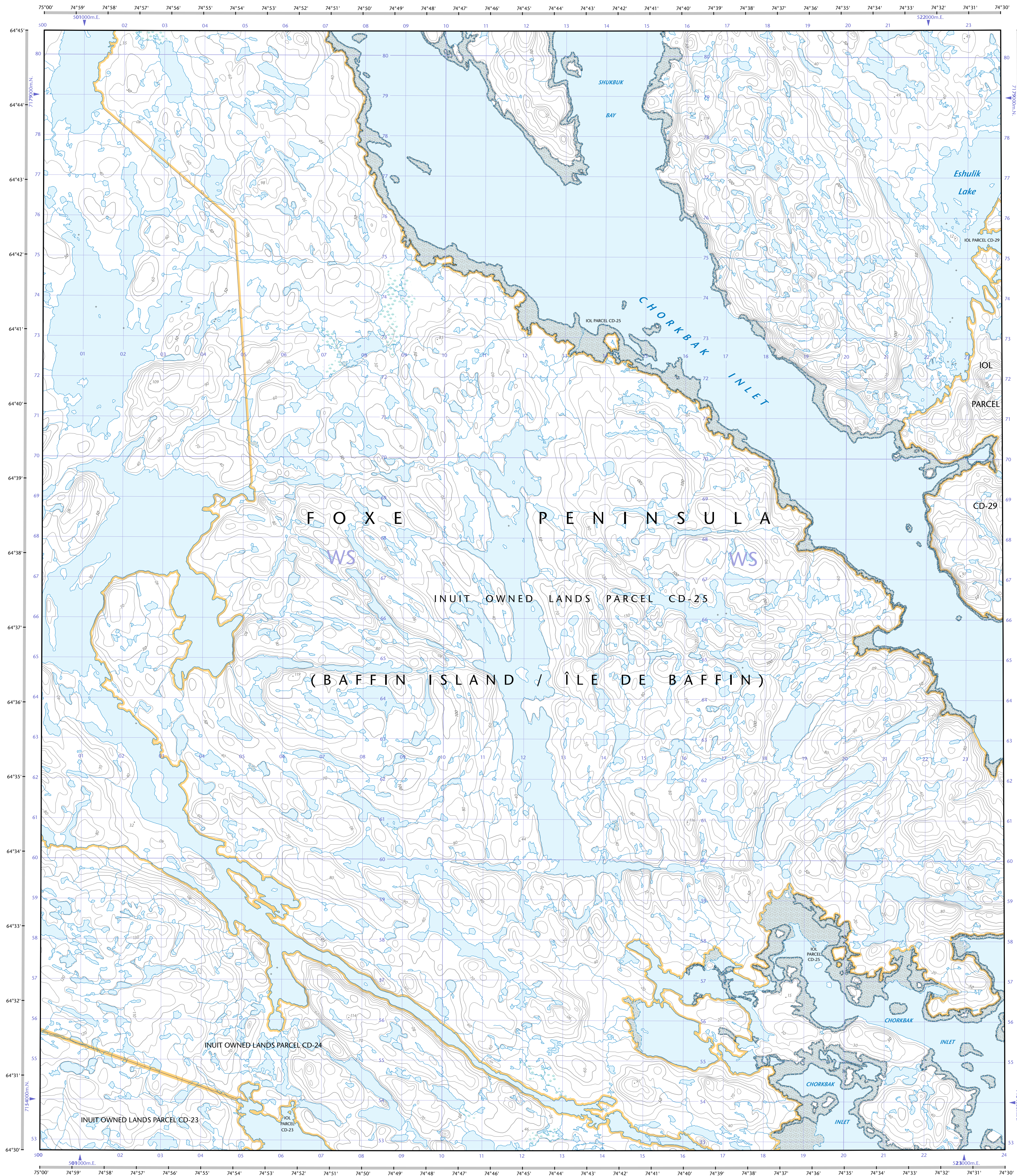
Consultez les métadonnées détaillées sur: <http://GeoGratis.gc.ca>

Pour toutes corrections, additions ou commentaires concernant le contenu de cette carte, veuillez contacter Ressources naturelles Canada par courriel électronique à: cartes.topo@NRCan.gc.ca

Visitez notre site Web: <http://cartes.NRCan.gc.ca>

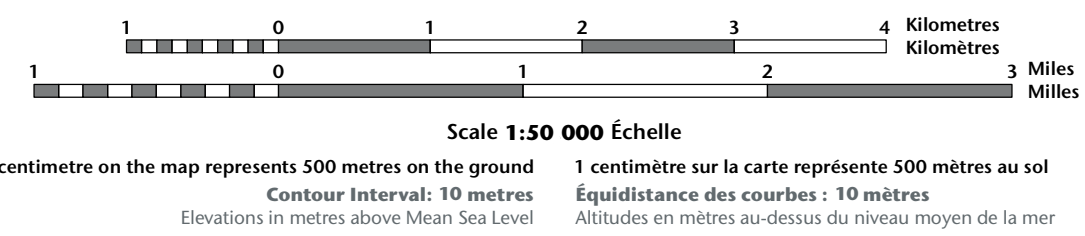
© 2010. Sa Majesté la Reine du chef du Canada.

Cette carte ne doit pas être utilisée pour la navigation aérienne ou maritime.



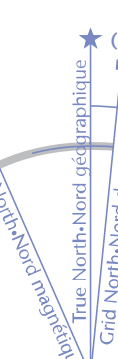
ESHULIK LAKE

Nunavut



Use diagram only to obtain numeric values
Approximate Mean Destination 2010
for centre of map
Annual change decreasing 28.3°
N'utilisez le diagramme que pour obtenir
les valeurs numériques
Déclinaison moyenne approximative
au centre de la carte en 2010
Variation annuelle décroissante 28.3°

For magnetic declination information,
visit: <http://gc.ca/mag>
For information on the declination magnetic,
visit: <http://gc.ca/mag>



Transverse Mercator Projection
Projection transverse de Mercator
North American Datum 1983
Système de référence nord-américain 1983

1000 metre Universal Transverse
Mercator Grid
Grille Zone Désignation
Zone 18
18W

A substantial on how to estimate position from the UTM
grid can be found at: <http://maps.NRCan.gc.ca/topo01>
Consultez le tutoriel sur la manière d'évaluer la position
à partir de la grille UTM sur: <http://cartes.NRCan.gc.ca/topo01>

Printed map / Carte imprimée
Cat. no. / No de cat.
M116-2/034810-PDF
ISBN 978-0-660-65383-3

Digital map / Carte numérique
Cat. no. / No de cat.
M116-2/034810-PDF
ISBN 978-1-100-51801-5

36-B/10
SCALE 1:50 000
EDITION 01
ESHULIK LAKE

36-B/10
SCALE 1:50 000
EDITION 01
ESHULIK LAKE