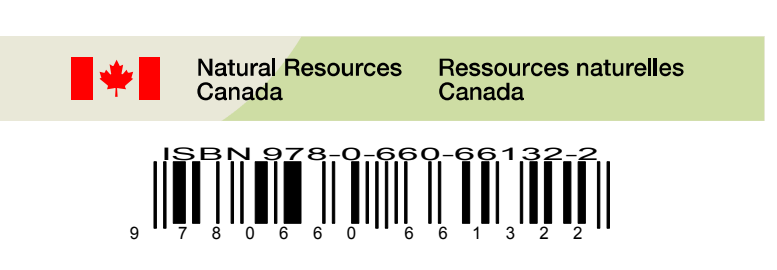



- Road: hard surface, more than 2 lanes, service centre
- Road: revêtement dur, plus de 2 voies, centre de service
- Road: hard surface, 2 lanes, less than 2 lanes, snowplow
- Road: revêtement dur, 2 voies, moins de 2 voies, poudroyeur
- Road: hard surface, more, lower or stabilized surface, snow, combed bridge
- Road: revêtement dur, rut, de gravier, aggloméré, ruis, pont de canalisation
- Road: loose or stabilized surface, all seasons, 2 lanes or more, less than 2 lanes
- Road: surface de gravier, aggloméré, route saison, 2 voies ou plus, moins de 2 voies
- Road: loose surface, dry weather, vehicle track or winter road, trail, portage
- Road: surface de gravier, temps sec, chemin de terre ou d'hiver, sentier, portage
- Road: loose surface, wet weather, vehicle track or winter road, trail, portage
- Road: surface de gravier, temps humide, chemin de terre ou d'hiver, sentier, portage
- Highway: rightway, highway, rightway, number of route, agglomeration
- Échangeur routier, numéro de route, agglomération
- Railway, single track, railway station, freight, multiple tracks, turntable
- Voie ferrée à voie unique, gare, matériel, voies multiples, plateau tournant
- Railway, abandoned, railway yard
- Chemin de fer, abandonné; gare de triage
- Rapid transit: rail, road, footbridge
- Transport rapide: voie ferrée, route, passerelle
- Caissonway: covered bridge, tunnel, bridge, movable bridge
- Chaussée: pont couvert; tunnel; pont; pont mobile
- Boundary: international
- Limite: internationale
- Boundary: provincial or territorial
- Limite: provinciale ou territoriale
- Boundary: unsurveyed provincial or territorial, area outline
- Limite: provinciale ou territoriale, route arpentée; surface délimitée
- Boundary: administrative, recreational
- Limite: administrative; récréative
- Boundary: geographic, unsurveyed geographic
- Limite: géographique; non arpentée
- Fort, wall, fence
- Fort, mur, clôture
- Pipeline: oil, natural gas
- Ligne de transport d'énergie: lignes multiples; câble sous-marin
- Pipeline: multi-use; control valve; multiple lines
- Pipeline: utilisation multiple; valve de contrôle; lignes multiples
- Pipeline: oil, natural gas
- Ligne de transport d'énergie: gaz naturel; utilisation multiple
- Mine: pit, sand, gravel, clay, quarry
- Mine: carrière; gravier; argile; carrière
- Airport or airfield: official, nonofficial, heliport
- Aéroport ou terrain d'aviation: officiel; non officiel; hélicoptère
- Chemise: industrial, farm, sawmill, saw, light, lumberyard
- Cheminée: industrielle; tonche; broyeur; hauteur; parc à bois; débris
- Tank: water tank, radar antenna, radio telescope
- Citerne: réservoir souterrain; réservoir; radar; télescope
- Silo: grain elevator, clearance tower
- Silo: élévateur à grains; tour de dégagement
- Block: electrical, air, natural gas facility, wind-activated device
- Installation électrique; installation pétrolière ou gazière; éolienne
- Tower: communication, fire, control
- Tour: communication; incendie; contrôle
- Domestic waste, liquid waste, industrial solid deposit
- Déchet domestique; déchet liquide; dépôt de solide industriel
- Lookout, historic site, ruins, zoo
- Belvédère; lieu historique; ruines; zoo
- Golf course, campground, ski area, sportsplex
- Terrain de golf; terrain de camping; station de ski; centre sportif
- Aerial railway, ski lift, sports track, arena
- Téléphérique; remontée-pente; piste de course; arène
- Building, underground building, religious, educational, cabin
- Bâtiment: bâtiments non identifiés; religieux; d'enseignement; cabine
- Hospital, medical centre, senior citizens home, lodging
- Hôpital; centre médical; résidence pour personnes âgées; gîte
- City hall, municipal hall, community centre
- Hôtel de ville; salle municipale; centre communautaire
- Customs post, ranger or warden station, cemetery
- Poste de douane; poste de garde forestier ou poste de garde de parc; cimetière
- Court house, correctional institute
- Palais de justice; établissement correctionnel
- Fer station, police station, armory
- Casernes de pompiers; poste de police; magasin militaire
- Warbody or shelter: watercourse, disappearing stream
- Plan d'eau ou structure; cours d'eau; ruisseau
- Navigation light, ferry route, navigation beacon
- Feu de navigation; tourneau; balise de navigation
- Coast Guard station, regular and/or irregular, maritime
- Station de la garde côtière; mouillage d'hydravion; marina
- Fish ladder, dam, small, large, carrying road
- Échelle à poisson; barrage; pont; grand; pont sur une route
- Dyke or seawall, wharf, breakwater
- Digue ou mur de protection; quai; brise-lames
- Road camp, pier or dock
- Rampe de mise à l'eau; poste
- Drydock, slip, crib or abandoned bridge pier, ford
- Cale sèche; cale; passerelle ou pier de pont abandonné; gué
- Conduit, lock, spring
- Canalisation; écluse; source
- Reservoir, underground reservoir, fish pond
- Réservoir; réservoir souterrain; viviers dans l'eau
- Dry river bed, sand in water, freshwat flat, intermittent lake, slough
- Lit de rivière à sec; sable dans l'eau; terrain plat; intermittent; tourbière
- Rapids, falls
- Rapides; chutes
- Rocky ledge, rocky reef, rocks in water, exposed shipwreck
- Banc rocheux; récifs rochers dans l'eau; épave émerge
- Mosaic, glacial debris, permanent snow and ice
- Mosaïque; débris glaciaires; neige et glace permanentes
- Wetlands, marsh, muskeg, swamp, marsh in water, string bog
- Terres humides: marais; muskeg; marécage; marais dans l'eau; tourbière étendue
- Tundra ponds, tundra polygons, peat bog
- Étang de tourbière; polygones de tourbière; tourbière à peat
- Sand, silt, pingo, wooded area
- Sable; vase; pingo; région boisée
- Contour lines, intermediate, approximate
- Courbe de niveau; intermédiaire; approximative
- Depression contour, spot elevation, cave
- Courbe de creux; point cote; caverne

37-A/1 SCALE 1:50 000 EDITION 01
FLOOD BROOK

Nunavut

68°10'	37-A/7	37-A/8	27-B/5
68°15'	37-A/2	37-A/1	27-B/4
68°00'	36-P/14	36-P/15	26-M/13
67°45'	36-P/14	36-P/16	26-M/13



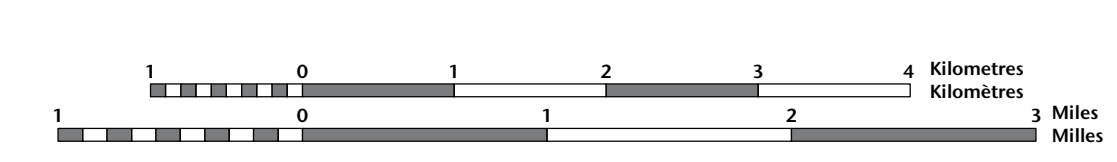
B A F F I N I S L A N D / Î L E D E B A F F I N

W A X A

WORDIE

BAY

FLOOD BROOK Nunavut



Use diagram only to obtain numeric values
Approximate Mean Declination 2011
for centre of map
Annual change decreasing 34.3"

Utilisez le diagramme que pour obtenir les valeurs numériques
Valeur moyenne approximative au centre de la carte en 2011
Variation annuelle décroissante 34.3"

For magnetic declination information, visit: <http://geom.nrcan.gc.ca/geom>

For magnetic declination information, visit: <http://geom.nrcan.gc.ca/geom>

100 000 metre Square Identification
Identification du carré de 100 000 mètres

Transverse Mercator Projection
Projection transverse de Mercator
North American Datum 1983
Système de référence nord-américain 1983

1000 metre Universal Transverse Mercator Grid
Grille quadrangulaire universelle transverse de Mercator de 1000 mètres

Grid Zone Designation
Designation de la zone du quadrillage

UTM
Zone 19

A substantial how to estimate position from the UTM grid can be found at: <http://maps.nrcan.gc.ca/topo01>

Consultez le tutoriel sur la manière d'évaluer la position à partir de la grille UTM sur: <http://cartes.nrcan.gc.ca/topo01>

Printed map / Carte imprimée
Cat. no. / No de cat.
M116-2037401
ISBN 978-1-105-88484-8
ISBN 978-1-105-82411-3

Digital map / Carte numérique
Cat. no. / No de cat.
M116-2037401-FM
ISBN 978-1-105-88484-8
ISBN 978-1-105-82411-3

Produced on February 24, 2011, by the Centre for Topographic Information, Natural Resources Canada.
Établie le 24 février 2011, par le Centre d'information topographique, Ressources naturelles Canada.

The paper copy of this map meets the print quality standards of Natural Resources Canada when it bears a Certified Map Printer logo.

La copie papier de cette carte respecte les normes de qualité d'impression de Ressources naturelles Canada quand elle porte le logo certifié de l'imprimeur de cartes accrédité.

Map content validity dates
• Road network, Absent
• Hydrographic network, 1982 - 2008
• Vegetation, Absent
• Buildings, Absent
• Boundaries, Absent
• Toponymy, 2004 - 2011
Detailed metadata can be found at: <http://GeoGratis.gc.ca>

For corrections, additions or comments concerning the content of this map, please contact Natural Resources Canada at: <http://maps.nrcan.gc.ca>
Visit our Web site: <http://maps.nrcan.gc.ca>

© 2011. Her Majesty the Queen in Right of Canada.
This map is not to be used for air or marine navigation.

Dates de validité du contenu de la carte
• Réseau routier, Absent
• Réseau hydrographique, 1982 - 2008
• Végétation, Absent
• Bâtiments, Absent
• Limites, Absent
• Toponymie, 2004 - 2011
Consultez les métadonnées détaillées sur: <http://GeoGratis.gc.ca>

Pour toutes corrections, additions ou commentaires concernant le contenu de cette carte, veuillez contacter Ressources naturelles Canada par courriel électronique à: cartes.nrcan.gc.ca
Visitez notre site Web: <http://cartes.nrcan.gc.ca>

© 2011. Sa Majesté la Reine du chef du Canada.
Cette carte ne doit pas être utilisée pour la navigation aérienne ou maritime.