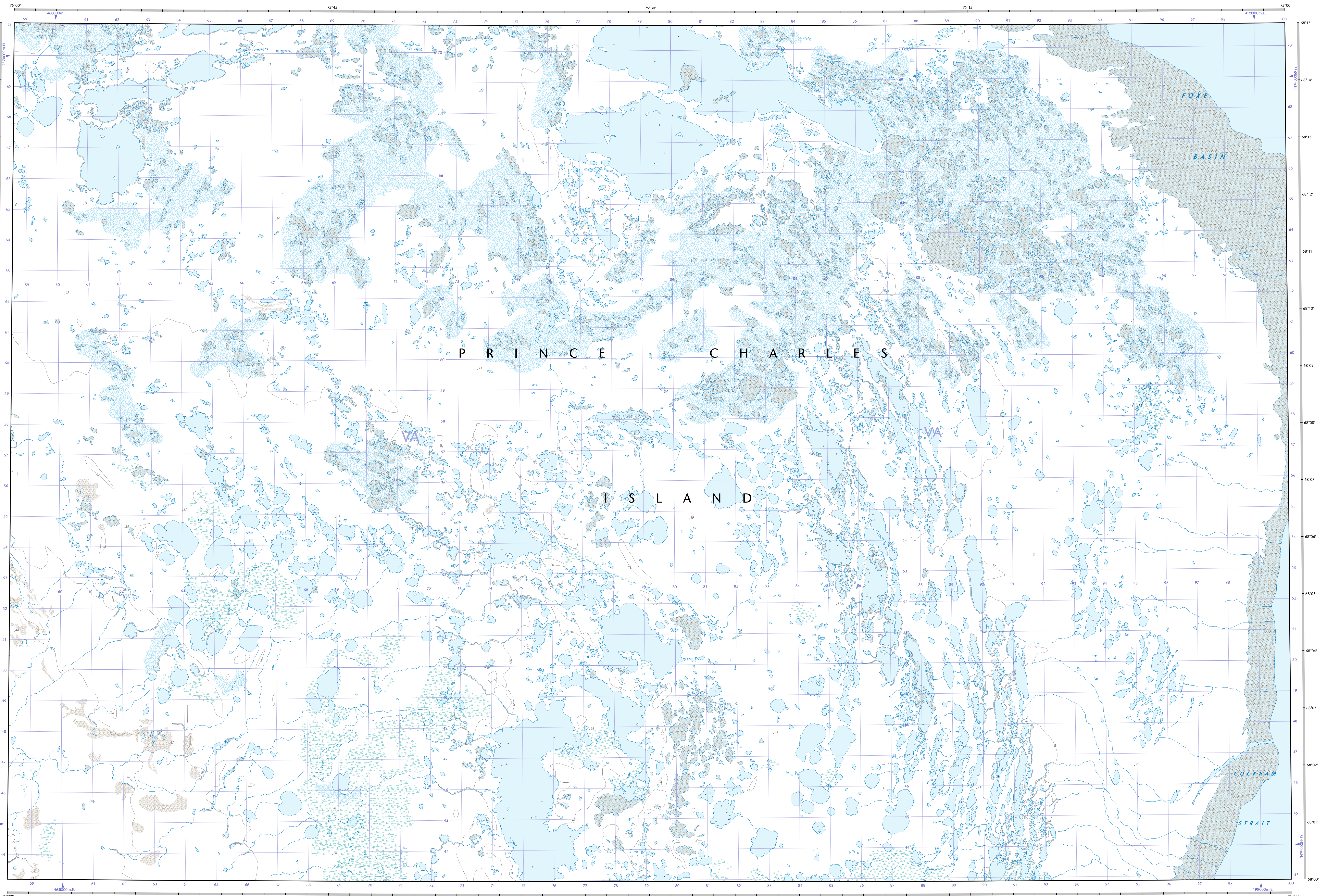
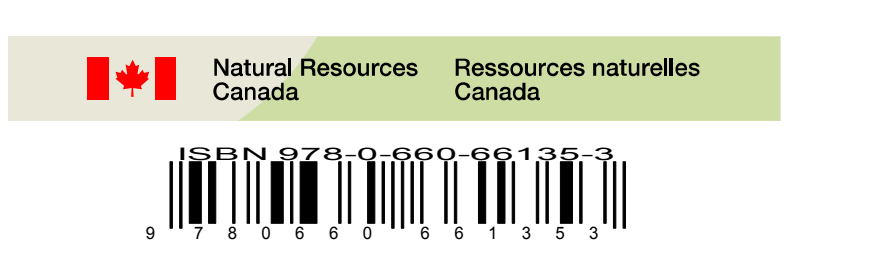

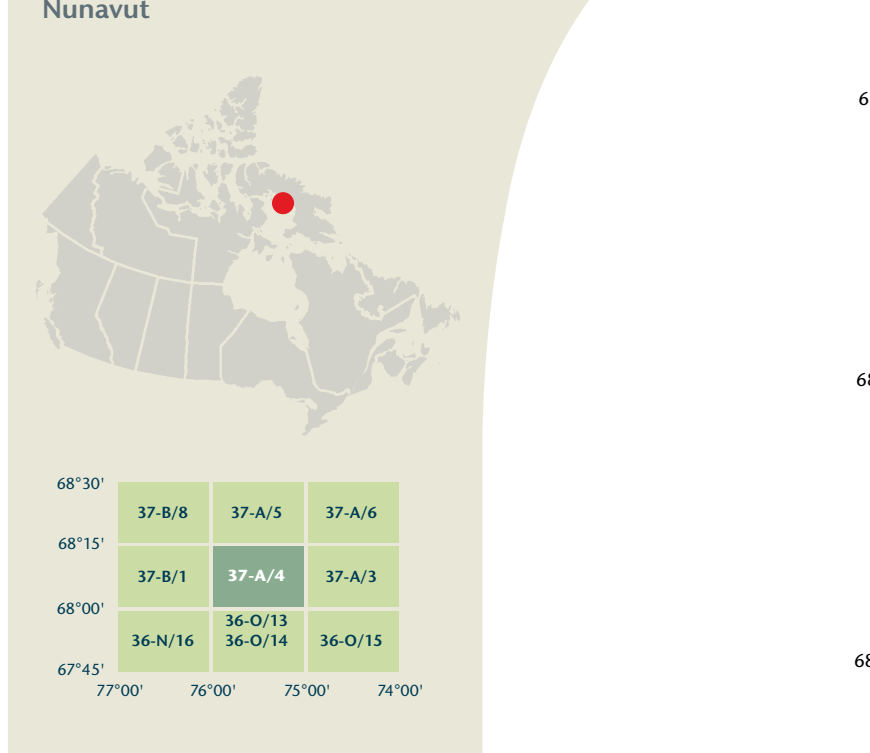


- Road: hard surface, more than 2 lanes; service centre  
Route: revêtement dur, plus de 2 voies; centre de service
- Road: hard surface, 2 lanes; less than 2 lanes; snow/road  
Route: revêtement dur, 2 voies; moins de 2 voies; enneigé/autoroute
- Road: hard surface, one lane or stabilized surface; sewer; conduit bridge  
Route: revêtement dur, rue; de gravier, aggloméré, rue; pont de canalisation
- Road: loose or stabilized surface, all season; 2 lanes or more; less than 2 lanes  
Route: de gravier, aggloméré, toute saison; 2 voies ou plus; moins de 2 voies
- Road: loose surface, dry weather; vehicle track or winter road; trail; portage  
Route: de gravier, temps sec; chemin de terre ou d'hiver; sentier; portage
- Highway interchange; highway route number; toll; toll area  
Échangeur routier; numéro de route; agglomération
- Railway, single track; railway station; freight; multiple tracks; turntable  
Chemin de fer; voie unique; gare; chariot; voies multiples; plaque tournante
- Railway, abandoned; railway yard  
Chemin de fer, abandonné; gare de triage
- Rapid transit: rail, road, footbridge  
Transport rapide: voie ferrée; route; passerelle
- Caissonway; covered bridge; tunnel; bridge; movable bridge  
Chaussée; pont couvert; tunnel; pont; pont mobile
- Boundary: international  
Limite: internationale
- Boundary: provincial or territorial  
Limite: provinciale ou territoriale
- Boundary: unsurveyed provincial or territorial; area outline  
Limite: provinciale ou territoriale; route approuvée; surface délimitée
- Boundary: administrative; recreational  
Limite: administrative; récréative
- Boundary: geographic; unsurveyed geographic  
Limite: géographique; géographique; route approuvée
- Fort, wall, fence  
Fort, mur; clôture
- Power transmission line; multiple lines; submarine cable  
Ligne de transport d'énergie; lignes multiples; câble sous-marin
- Pipeline: oil, natural gas  
Pipeline: pétrole; gaz naturel
- Pipeline: multi-use; control valve; multiple lines  
Pipeline: utilisation multiple; valve de contrôle; lignes multiples
- Pipeline: underground; oil; natural gas; multiple use  
Pipeline souterrain: pétrole; gaz naturel; utilisation multiple
- Mine; pit; sand, gravel, clay; quarry  
Mine; carrière; gravier; glissement; carrière
- Airport or airfield: official, nonofficial; heliport  
Aéroport ou terrain d'aviation: officiel; non officiel; héliport
- Chimney; industrial; flare stack; tower; height; lightning rod  
Chimée; industrielle; tour; bruleur; hauteur; paratonnerre
- Tank; water tank; radar antenna; radio telescope  
Chimée; réservoir; tour; antenne radar; radiotélescope
- Silo; grain elevator; clearance tower  
Silo; élévateur à grains; tour de dégagement
- Block building; cell or natural gas facility; wind-operated device  
Installation électrique; installation pétrolière ou gazière; éolienne
- Tower; communication; fire; control  
Tour: communication; incendie; contrôle
- Domestic waste; liquid waste; industrial solid deposit  
Déchet domestique; déchet liquide; dépôt de solide industriel
- Landfill; historic site; ruins; zoo  
Décharge; lieu historique; musée; zoo
- Golf course; campground; ski area; sportsplex  
Terrain de golf; terrain de camping; station de ski; centre sportif
- Aerial railway; ski lift; sports track; arena  
Téléphérique; remontée-pente; piste de course; aréna
- Railway; underground building; religious; educational; cabin  
Bâtiment: bâtiments non identifiés; religieux; d'enseignement; cabine
- Hospital; medical centre; senior citizens home; lodging  
Hôpital; centre médical; résidence pour personnes âgées; gîte
- City hall; municipality hall; community centre  
Hôtel de ville; salle municipale; centre communautaire
- Customs post; ranger or warden station; cemetery  
Poste de douane; poste de garde forestier ou poste de garde de parc; cimetière
- Court house; correctional institute  
Palais de justice; établissement correctionnel
- Fire station; police station; armory  
Caserne de pompiers; poste de police; manège militaire
- Wardrobe or shelter; watercourse; disappearing stream  
Planche ou abri; cours d'eau; ruisseau; ruisseau intermittent
- Navigation light; ferry route; navigation beacon  
Feu de navigation; tour; balise de navigation
- Coast Guard station; regular and/or irregular; marina  
Station de la garde côtière; mouillage d'hydravion; marina
- Fish ladder; dam; small; large; carrying road  
Échelle à poissons; barrage; petit; grand; pont sur une route
- Dyke or seawall; wharf; breakwater  
Dighe ou mur de protection; quai; brise-lames
- Road camp; pier or dock  
Rampe de mise à l'eau; jetée
- Drydock; slip; crib or abandoned bridge pier; ford  
Cale sèche; cale; caisson à pier de pont abandonné; gué
- Conduit; lock; spring  
Conduite; écluse; source
- Reservoir; underground reservoir; fish pond  
Réservoir; réservoir souterrain; viviers dans l'eau
- Dry river bed; sand in water; freshwater; intermittent lake; slough  
Lit de rivière à sec; sable dans l'eau; étang; lac intermittent; tourbière
- Rapids; falls  
Rapides; chutes
- Rocky ledge; rocky reef; rocks in water; exposed shipwreck  
Banc rocheux; récif rocheux dans l'eau; épave émerge
- Mosses; glacial debris; permanent snow and ice  
Mousse; débris glaciaire; neige et glace permanentes
- Wetlands; marsh; musk; swamp; marsh in water; string bog  
Terres humides: marais; muskeg; marécage; marais dans l'eau; tourbière étendue
- Tundra ponds; tundra polygons; peat bog  
Étang de tourbière; polygone de tourbière; tourbière à peat
- Sand; ester; pingo; wooded area  
Sable; ester; pingo; région boisée
- Contour lines; intermediate; approximate  
Courbe de niveau; médiane; approximative
- Depression contour; spot elevation; cave  
Courbe de creux; point cote; caverne

37-A/4 SCALE 1:50 000 EDITION 01  
NO TITLE



**NO TITLE**  
Nunavut

Produced on March 24, 2011, by the Centre for Topographic Information, Natural Resources Canada.  
Établi le 24 mars 2011, par le Centre d'information topographique, Ressources naturelles Canada.

The paper copy of this map meets the print quality standards of Natural Resources Canada when it bears a Certified Map Printer Holographic Label.  
La copie papier de cette carte respecte les normes de qualité d'impression de Ressources naturelles Canada quand elle porte l'étiquette holographique de l'imprimeur de cartes accrédité.

Map content validity dates:  
- Road network, Absent  
- Hydrographic network, 1982-2008  
- Buildings, Absent  
- Boundaries, Absent  
- Toponymy, 2005-2011  
Detailed metadata can be found at: <http://GeoGratis.gc.ca>

For corrections, additions or comments concerning the content of this map, please contact Natural Resources Canada at: <http://topo.mpe@NRCan.gc.ca>  
Pour toutes corrections, additions ou commentaires concernant le contenu de cette carte, veuillez contacter Ressources naturelles Canada par courriel électronique à: <http://topo.mpe@NRCan.gc.ca>  
Visitez notre site Web: <http://cartes.NRCan.gc.ca>

© 2011, Her Majesty the Queen in Right of Canada.  
© 2011, Sa Majesté la Reine du chef du Canada.

This map is not to be used for air or marine navigation.  
Cette carte ne doit pas être utilisée pour la navigation aérienne ou maritime.

Scale 1:50 000 Échelle  
1 centimetre on the map represents 500 metres on the ground  
Échelle: 1:50 000  
1 centimètre sur la carte représente 500 mètres sur le sol

1 centimètre sur la carte représente 500 mètres sur le sol  
Échelle: 1:50 000  
1 centimètre sur la carte représente 500 mètres sur le sol

Use diagram only to obtain numeric values  
Utilisez le diagramme uniquement pour obtenir les valeurs numériques

Approximate Mean Declination: 2011  
Annuaire de déclinaison magnétique: 2011  
Annual change decreasing 3.3"  
Variation annuelle décroissante 3.3"

100 000 metre Square Identification of the grid  
100 000 mètres Carré d'identification du carreau

Transverse Mercator Projection  
Projection transverse de Mercator  
North American Datum 1983  
Système de référence nord-américain 1983

1000 metre Universal Transverse Mercator Grid  
Grille de coordonnées universelles de 1000 mètres

Grid Zone Designation  
Designation de la zone du quadrillage

A subunit on how to estimate position from the UTM grid can be found at: <http://mpe.nrcan.gc.ca/topo101>  
Consultez le tutoriel sur la manière d'évaluer la position à partir de la grille UTM sur: <http://mpe.nrcan.gc.ca/topo101>

Printed map / Carte imprimée  
Cat. no. / No de cat.  
M116-2/037A04  
ISBN 978-0-606-4133-3

Digital map / Carte numérique  
Cat. no. / No de cat.  
M116-2/037A04-PDF  
ISBN 978-0-606-4133-1