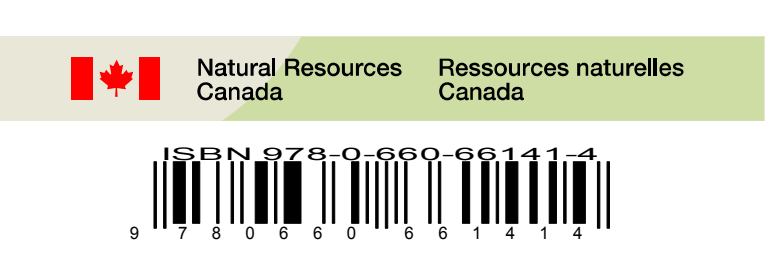

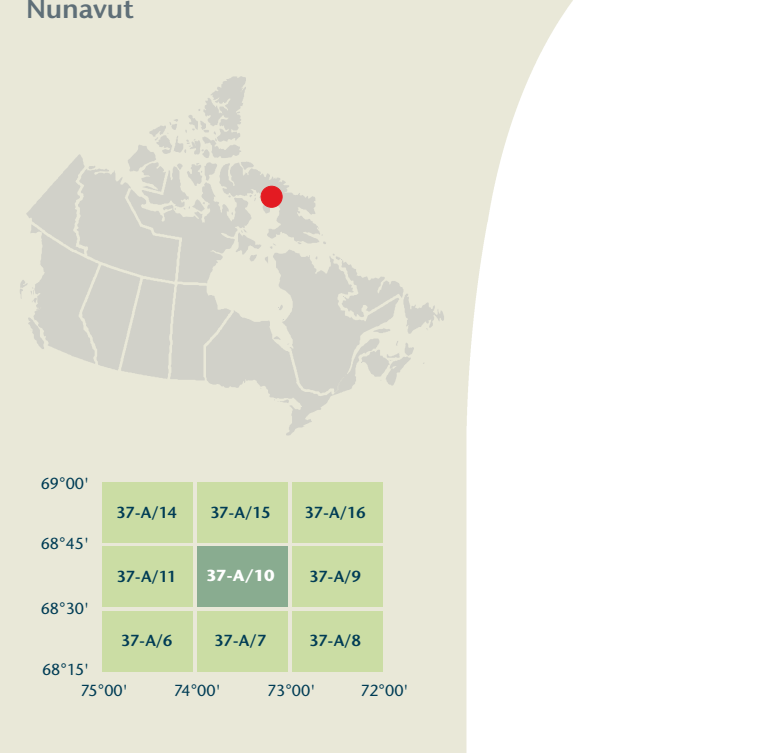


- Road: hard surface, more than 2 lanes; service centre  
Route: revêtement dur, plus de 2 voies; centre de service
- Road: hard surface, 2 lanes; less than 2 lanes; speedway  
Route: revêtement dur, 2 voies; moins de 2 voies; piste automobile
- Road: hard surface, one-way or stabilized surface; covered conduit bridge  
Route: revêtement dur, rue; de gravier, aggloméré, rue; pont de canalisation
- Road: loose surface, all-weather; vehicle track or winter road: trail, portage  
Route: de gravier, temps sec; chemin de terre ou d'hiver; sentier; portage
- Road: loose surface, dry weather; vehicle track or winter road: trail, portage  
Route: de gravier, temps sec; chemin de terre ou d'hiver; sentier; portage
- Highway interchange; highway route number; toll-gate area  
Échangeur routier; numéro de route; agglomération
- Railway, single track; railway station; trestle; multiple tracks; turntable  
Chemin de fer, voie unique; gare; chariot; voie multiples; plaque tournante
- Railway, abandoned; railway yard  
Chemin de fer, abandonné; gare de triage
- Rapid transit: rail, road, footbridge  
Transport rapide: voie ferrée; route; passerelle
- Caissonway: covered bridge; tunnel; movable bridge  
Chaissonway: pont couvert; tunnel; pont mobile
- Boundary: international  
Limite: internationale
- Boundary: provincial or territorial  
Limite: provinciale ou territoriale
- Boundary: unsurveyed provincial or territorial; area outline  
Limite: provinciale ou territoriale non levée; surface délimitée
- Boundary: administrative; recreational  
Limite: administrative; récréative
- Boundary: geographic; unsurveyed geographic  
Limite: géographique non levée
- Fort, wall, fence  
Fort, mur, clôture
- Pipeline: transmission line; multiple lines; submarine cable  
Ligne de transport d'énergie; lignes multiples; câble sous-marin
- Pipeline: oil, natural gas  
Pipeline: pétrole; gaz naturel
- Pipeline: multi-use; control valve; multiple lines  
Pipeline: utilisation multiple; valve de contrôle; lignes multiples
- Pipeline: underground: oil, natural gas; multi-use  
Pipeline souterrain: pétrole; gaz naturel; utilisation multiple
- Mine: pit; sand, gravel, clay, quarry  
Mine: carrière; gravier; argile; carrière
- Airport or airfield: official, nonofficial; heliport  
Aéroport ou terrain d'aviation: officiel; non officiel; hélicoptère
- Chimney: industrial; farm stack; radio tower; lightning  
Chimée: industrielle; tanche; brûleur; hauteur; pan; à bois débriés
- Tank: water tank; radar antenna; radio telescope  
Citerne; réservoir; antenne radar; télescope
- Silo; grain elevator; clearance tower  
Silo; élévateur à grains; tour de dégagement
- Block: facility; cell or natural gas facility; wind-operated device  
Installation électrique; installation pétrolière ou gazière; éolienne
- Tower: communication; fire; control  
Tour: communication; incendie; contrôle
- Domestic waste; liquid waste; industrial solid deposit  
Déchet domestique; déchet liquide; dépôt de solide industriel
- Lodging: historic; site; ruins; zoo  
Bâtiment: lieu historique; nature; zoo
- Golf course; campground; ski area; sportsplex  
Terrain de golf; terrain de camping; station de ski; centre sportif
- Aerial cableway; ski lift; sports track; arena  
Téléphérique; remontée-pente; piste de course; arène
- Building: underground building; religious; educational; cabin  
Bâtiment: bâtiments non identifiés; religieux; d'enseignement; cabine
- Hospital; medical centre; senior citizens home; lodging  
Hôpital; centre médical; résidence pour personnes âgées; gîte
- City hall; municipal hall; community centre  
Hôtel de ville; salle municipale; centre communautaire
- Customs post; ranger or warden station; cemetery  
Poste de douane; poste de garde forestier ou poste de garde de parc; cimetière
- Court house; correctional institute  
Palais de justice; établissement correctionnel
- Fire station; police station; armory  
Caserne de pompiers; poste de police; magasin militaire
- Wastebody or shoreline; watercourse; disappearing stream  
Plan d'eau ou littoral; cours d'eau; cours d'eau disparu
- Navigation light; ferry route; navigation beacon  
Feu de navigation; tourelle; balise de navigation
- Coast Guard station; vigilance buoy; mooring  
Station de la garde côtière; mouillage d'hydravion; marina
- Fish ladder; dam; weir; large; carrying road  
Échelle à poisson; barrage; petit; grand; pontant une route
- Dyke or seawall; wharf; breakwater  
Dighe ou mur de protection; quai; brise-lames
- Road camp; pier or dock  
Rampe de mise à l'eau; jette
- Drydock; slip; crib or abandoned bridge pier; ford  
Cale sèche; cale; caisson ou pilier de pont abandonné; gué
- Conduit; lock; spring  
Conduite; écluse; source
- Reservoir; underground reservoir; fish pond  
Réservoir; réservoir souterrain; viviers dans l'eau
- Dry river bed; sand in water; forshore flats; intermittent lake, slough  
Lit de rivière à sec; sable dans l'eau; estrans; lac intermittent; bécot
- Ull of water; ice; stable dans l'eau; estrans; lac intermittent; bécot
- Rapids; falls  
Rapides; chutes
- Rocky ledge; rocky reef; rocks in water; exposed shipwreck  
Banc rocheux; récif rocheux dans l'eau; épave émergée
- Mosses; glacial debris; permanent snow and ice  
Mousses; débris glaciaires; neige et glace permanentes
- Wetlands; marsh; muskeg; swamp; peat in water; string bog  
Terres humides: marais; muskeg; marécage; marais dans l'eau; tourbière étendue
- Tundra ponds; tundra polygons; peat bog  
Étang de tourbière; polygones de tourbière; tourbière à peat
- Sand; esker; pingo; wooded area  
Sable; esker; pingo; région boisée
- Contour lines; intermediate; approximate  
Courbe de niveau: moyenne; intermédiaire; approximative
- Depression contour; spot elevation; cave  
Courbe de creux; point cote; caverne

37-A/10 SCALE 1:50 000 EDITION 01  
NADLUARDJUK LAKE



**37-A/10**  
SCALE 1:50 000 EDITION 01  
NADLUARDJUK LAKE

Nunavut

**Map content validity dates**  
 • Road network, Absent  
 • Hydrographic network, 1982-2008  
 • Vegetation, Absent  
 • Buildings, Absent  
 • Boundaries, 2009  
 • Toponymy, 2004-2011  
 Detailed metadata can be found at: <http://GeoGratis.gc.ca>

**Dates de validité du contenu de la carte**  
 • Réseau routier, Absent  
 • Réseau hydrographique, 1982-2008  
 • Végétation, Absent  
 • Bâtiments, Absent  
 • Limites, 2009  
 • Toponymie, 2004-2011  
 Consultez les métadonnées détaillées sur: <http://GeoGratis.gc.ca>

Produced on February 25, 2011, by the Centre for Topographic Information, Natural Resources Canada.  
 Établie le 25 février 2011, par le Centre d'information topographique, Ressources naturelles Canada.  
 The paper copy of this map meets the print quality standards of Natural Resources Canada when it bears a Certified Map Printer logo.  
 La copie papier de cette carte respecte les normes de qualité d'impression de Ressources naturelles Canada quand elle porte le logo certifié holographique de l'imprimeur de cartes agréé.

For corrections, additions or comments concerning the content of this map, please contact Natural Resources Canada at: <http://maps.NRCan.gc.ca>  
 Pour toutes corrections, additions ou commentaires concernant le contenu de cette carte, veuillez contacter Ressources naturelles Canada par courriel électronique à: [cartes.NRCan.gc.ca](http://cartes.NRCan.gc.ca)  
 Visitez notre site Web: <http://cartes.NRCan.gc.ca>

© 2011, Her Majesty the Queen in Right of Canada.  
 © 2011, Sa Majesté la Reine du chef du Canada.

**This map is not to be used for air or marine navigation.**  
**Cette carte ne doit pas être utilisée pour la navigation aérienne ou maritime.**

**Scale 1:50 000**  
 1 centimetre on the map represents 500 metres on the ground  
 Échelle 1:50 000  
 1 centimètre sur la carte représente 500 mètres au sol

**Scale 1:50 000**  
 1 centimètre sur la carte représente 500 mètres au sol  
 Elevations in metres above Mean Sea Level  
 Altitudes en mètres au-dessus du niveau moyen de la mer

Use diagram only to obtain magnetic values  
 Approximate Mean Declination: 2011  
 for centre of map  
 Annual change decreasing 35.4°  
 Utilisez le diagramme que pour obtenir les valeurs numériques  
 Déclinaison moyenne approximative au centre de la carte en 2011  
 Variation annuelle décroissante 35.4°

100 000 metre Square  
 Identification du carré de 100 000 mètres

Transverse Mercator Projection  
 Projection transverse de Mercator  
 North American Datum 1983  
 Système de référence nord-américain 1983

1000 metre Universal Transverse Mercator Grid  
 Quadriplage universel transverse de 1000 mètres

Grid Zone Designation  
 Désignation de la zone du quadriplage

A substantial on how to estimate position from the UTM grid can be found at: <http://maps.NRCan.gc.ca/topo01>  
 Consultez le tutoriel sur la manière d'évaluer la position à partir de la grille UTM sur: <http://cartes.NRCan.gc.ca/topo01>

**Printed map / Carte imprimée**  
 Cat. no. / No de cat.  
 M116-2010P10  
 ISBN 978-0-606-66141-4

**Digital map / Carte numérique**  
 Cat. no. / No de cat.  
 M116-2010P10-PDF  
 ISBN 978-1-100-52444-3