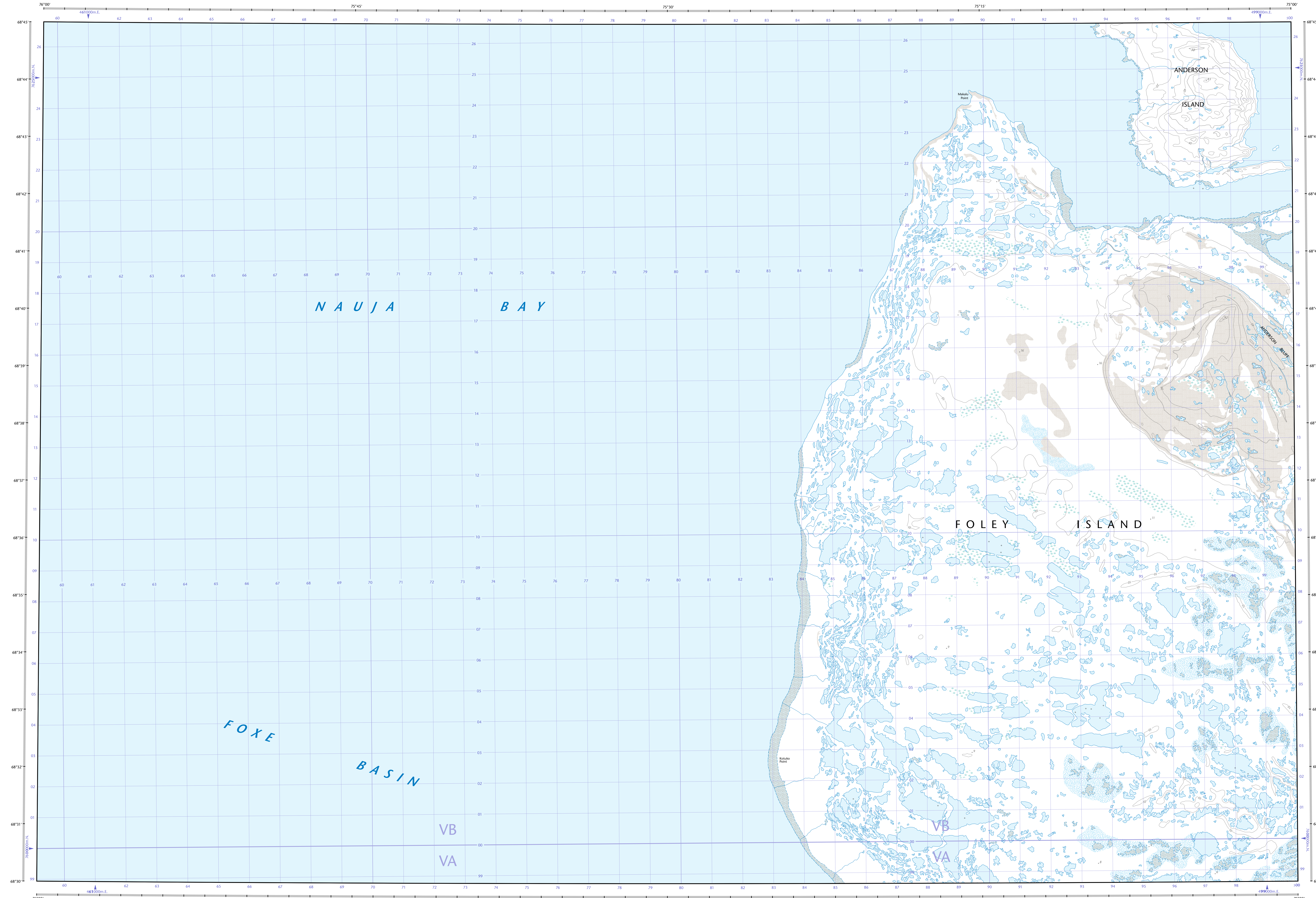
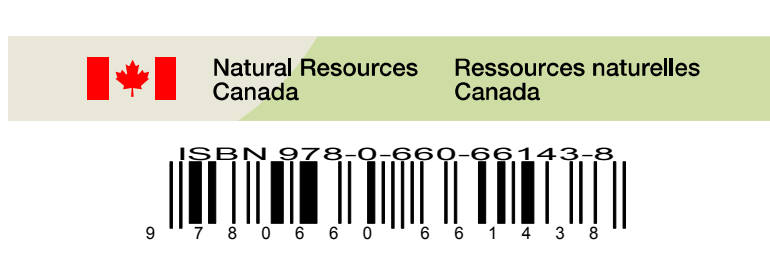

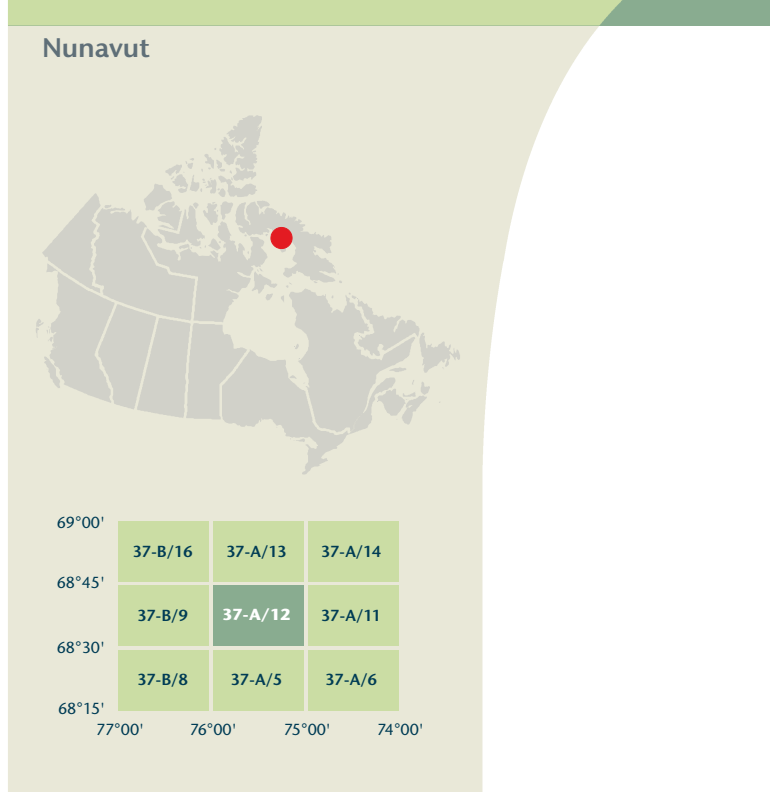


- Road: hard surface, more than 2 lanes, service centre
- Road: revêtement dur, plus de 2 voies, centre de service
- Road: hard surface, 2 lanes, less than 2 lanes, speedway
- Road: revêtement dur, 2 voies, moins de 2 voies, paravitesse
- Road: hard surface, one-way or stabilized surface, covered bridge
- Road: revêtement dur, rue, de gravier, aggloméré, rue; pont de canalisation
- Road: loose or stabilized surface, all seasons, 2 lanes or more, less than 2 lanes
- Road: de gravier, aggloméré, toute saison, 2 voies ou plus; moins de 2 voies
- Road: loose surface, dry weather, vehicle track or winter road; trail, portage
- Road: de gravier, temps sec; chemin de terre ou d'hiver; sentier; portage
- Highway interchange, highway route number, toll-plaza area
- Echangeur routier, numéro de route, agglomération
- Railway, single track, railway station, freight, multiple tracks, turntable
- Chemin de fer, voie unique, gare, chariot, voies multiples, plaque tournante
- Railway, abandoned, railway yard
- Chemin de fer, abandonné; gare de triage
- Rapid transit: rail, road, footbridge
- Transport rapide: voie ferrée; route; passerelle
- Causeway: covered bridge, tunnel, bridge, movable bridge
- Chaussée: pont couvert; tunnel; pont; pont mobile
- Boundary: international
- Limite: internationale
- Boundary: provincial or territorial
- Limite: provinciale ou territoriale
- Boundary: unsurveyed provincial or territorial, area outline
- Limite: provinciale ou territoriale, non arpentée; surface délimitée
- Boundary: administrative, recreational
- Limite: administrative; récréative
- Boundary: geographic, unsurveyed geographic
- Limite: géographique; géographique non arpentée
- Fort, wall, fence
- Fort, mur, clôture
- Power transmission line, multiple lines, submarine cable
- Ligne de transport d'énergie; lignes multiples; câble sous-marin
- Pipeline: oil, natural gas
- Pipeline: pétrole; gaz naturel
- Pipeline: multi-use, control valve, multiple lines
- Pipeline: utilisation multiple; valve de contrôle; lignes multiples
- Pipeline: underground: oil, natural gas, multi-use
- Pipeline souterrain: pétrole; gaz naturel; utilisation multiple
- Mine: pit, sand, gravel, clay, quarry
- Mine: carrière; gravier; argile; carrière
- Airport or airfield: official, nonofficial, heliport
- Aéroport ou aérodrome: officiel; non officiel; hélicoptère
- Chemise: industrial, farm track, tourist, freight, lumberyard
- Chemise: industrielle; terrain; bricoleur; hauteur; parc à bois; débris
- Tank, water tank, radar antenna, radio telescope
- Chemin; citernes d'eau; antenne radar; radiotélescope
- Silo; grain elevator, clearance tower
- Silo; élévateur à grains; tour de dégagement
- Block: facility, oil or natural gas facility, wind-operated device
- Installation électrique; installation pétrolière ou gazière; éolienne
- Tower: communication, fire, control
- Tour: communication; incendie; contrôle
- Domestic waste, liquid waste, industrial solid deposit
- Déchets domestiques; déchets liquides; dépôt de solide industriel
- Lookout, historic site, ruins, zoo
- Belvédère; lieu historique; musée; zoo
- Golf course, campground, ski area, sportsplex
- Terrain de golf; terrain de camping; station de ski; centre sportif
- Aerial cableway, ski lift, sports track, arena
- Téléphérique; remontée-pente; piste de course; aréna
- Building, underground building, religious, educational, cabin
- Bâtiment: bâtiments non identifiés; religieux; d'enseignement; cabine
- Hospital, medical centre, senior citizens home, lodging
- Hôpital; centre médical; résidence pour personnes âgées; gîte
- City hall, municipality hall, community centre
- Hôtel de ville; salle municipale; centre communautaire
- Customs post, seaport or warehouse station, cemetery
- Poste de douane; poste de gare; poste de garde de parc; cimetière
- Court house, correctional institute
- Palais de justice; établissement correctionnel
- Fire station, police station, armory
- Casernes de pompiers; poste de police; manège militaire
- Waterbody or shoreline, watercourse, disappearing stream
- Plan d'eau ou littoral; cours d'eau; cours d'eau disparissant
- Navigation light, ferry route, navigation beacon
- Feu de navigation; traversée; balise de navigation
- Coast Guard station, vigilance and/or rescue, marina
- Station de la garde côtière; mouillage d'hydravions; marina
- Fish ladder, dam, small, large, carrying road
- Échelle à poissons; barrage; petit; grand; pont sur une route
- Dyke or seawall, wharf, breakwater
- Digue ou mur de protection; quai; brise-lames
- Road camp, pier or dock
- Rampe de mise à l'eau; poste
- Drydock, slip, crib or abandoned bridge pier, ford
- Cale sèche; cale; caisson ou pier de pont abandonné; gué
- Conduit, lock, spring
- Canalisation; écluse; source
- Reservoir, underground reservoir, fish pond
- Réservoir; réservoir souterrain; viviers dans l'eau
- Dry mud flat, sand in water, freshwater flats, intermittent lake, slough
- Lit de rivière à sec; sable dans l'eau; étangs; lac intermittent; tourbière
- Rapids, falls
- Rapides; chutes
- Rocky ledge, rocky reef, rocks in water, exposed shipwreck
- Banc rocheux; récif rocheux dans l'eau; épave émergée
- Mosses; glacial debris, permanent snow and ice
- Mosses; débris glaciaires; neige et glace permanentes
- Wetlands: marsh, muskog, swamps, marsh in water, string bog
- Terres humides: marais; muskog; marécage; marais dans l'eau; tourbière étendue
- Tundra ponds, tundra polygons, peat bog
- Étang de tourbière; polygones de tourbière; tourbière à peat
- Sand, silt, pingo, wooded area
- Sable; vase; pingo; région boisée
- Contour index, intermediate, approximate
- Courbe de niveau: intermédiaire; approximative
- Depression contour, spot elevation, cave
- Courbe de creux; point cote; caverne



**KOTUKO POINT**  
Nunavut

Produced on March 4, 2011, by the Centre for Topographic Information, Natural Resources Canada. Établie le 4 mars 2011, par le Centre d'information topographique, Ressources naturelles Canada.

The paper copy of this map meets the print quality standards of Natural Resources Canada when it bears a Certified Map Printer holographic label. La copie papier de cette carte respecte les normes de qualité d'impression de Ressources naturelles Canada quand elle porte l'étiquette holographique de l'imprimeur de cartes accrédité.

**Map content validity dates**  
- Road network, Absent  
- Hydrographic network, 1982-2007  
- Vegetation, Absent  
- Buildings, Absent  
- Boundaries, Absent  
- Toponymy, 2004-2011  
Detailed metadata can be found at: <http://GeoGratis.gc.ca>

**Dates de validité du contenu de la carte**  
- Réseau routier, Absent  
- Réseau hydrographique, 1982-2007  
- Végétation, Absent  
- Bâtimens, Absent  
- Limites, Absent  
- Toponymie, 2004-2011  
Consultez les métadonnées détaillées sur: <http://GeoGratis.gc.ca>

For corrections, additions or comments concerning the content of this map, please contact Natural Resources Canada at: <http://maps.NRCan.gc.ca>  
Visit our Web site: <http://maps.NRCan.gc.ca>

Pour toutes corrections, additions ou commentaires concernant le contenu de cette carte, veuillez contacter Ressources naturelles Canada par courriel électronique à: [cartes.NRCan.gc.ca](http://cartes.NRCan.gc.ca)  
Visitez notre site Web: <http://cartes.NRCan.gc.ca>

© 2011, Her Majesty the Queen in Right of Canada.  
This map is not to be used for air or marine navigation. Cette carte ne doit pas être utilisée pour la navigation aérienne ou maritime.

1 centimetre on the map represents 500 metres on the ground  
Centimètre sur la carte représente 500 mètres sur le sol  
Elevations in metres above Mean Sea Level  
Altitudes en mètres au-dessus du niveau moyen de la mer

Use diagram only to obtain numeric values  
Approximate Mean Declination: 2011  
for centre of map  
Annual change decreasing 35.4"  
N'utilisez le diagramme que pour obtenir les valeurs numériques  
Déclinaison moyenne approximative au centre de la carte en 2011  
Variation annuelle décroissante 35.4"

100 000 metre Square Identification of the grid of 100 000 metres  
100 000 mètre Carré Identification du carré de 100 000 mètres

Transverse Mercator Projection  
Projection transverse de Mercator  
North American Datum 1983  
Système de référence nord-américain 1983

Grid Zone Designation  
18V  
Zône de zone de quadrillage universel transverse de Mercator de 100 000 mètres

A substantial on how to estimate position from the UTM grid can be found at: <http://maps.NRCan.gc.ca/topo01>  
Consultez le tutoriel sur la manière d'évaluer la position à partir de la grille UTM sur: <http://cartes.NRCan.gc.ca/topo01>

Printed map / Carte imprimée  
Cat. no. / No de cat.  
M116-2/03A12 PDF  
ISBN 978-0-606-6143-8

Digital map / Carte numérique  
Cat. no. / No de cat.  
M116-2/03A12 PDF  
ISBN 978-1-105-52448-1