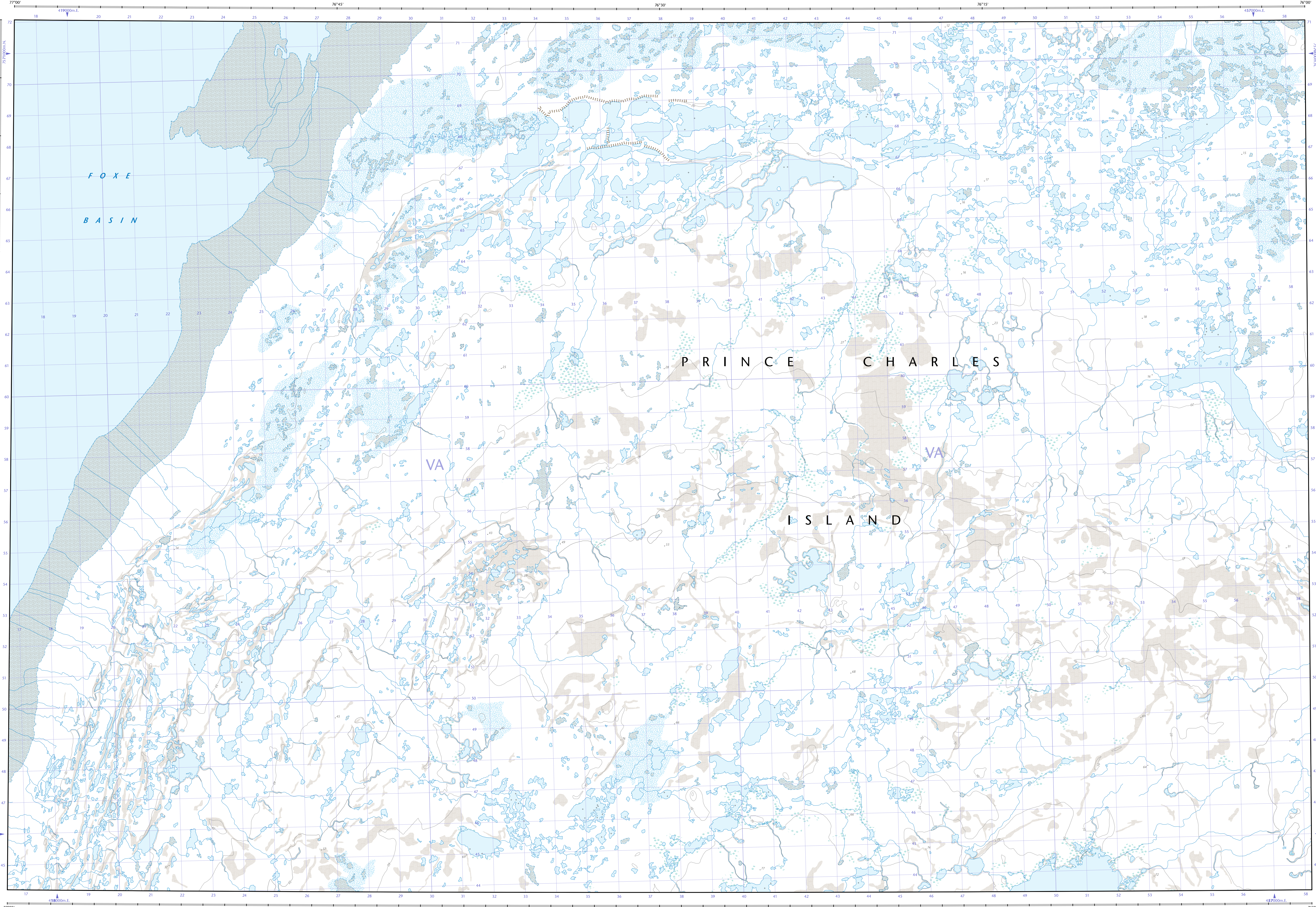
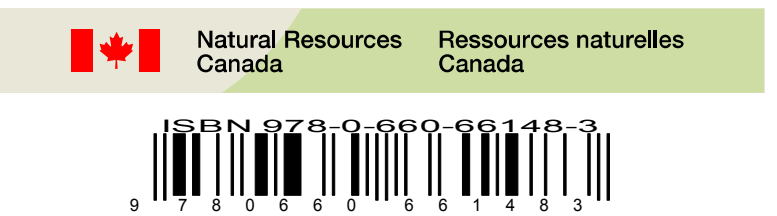

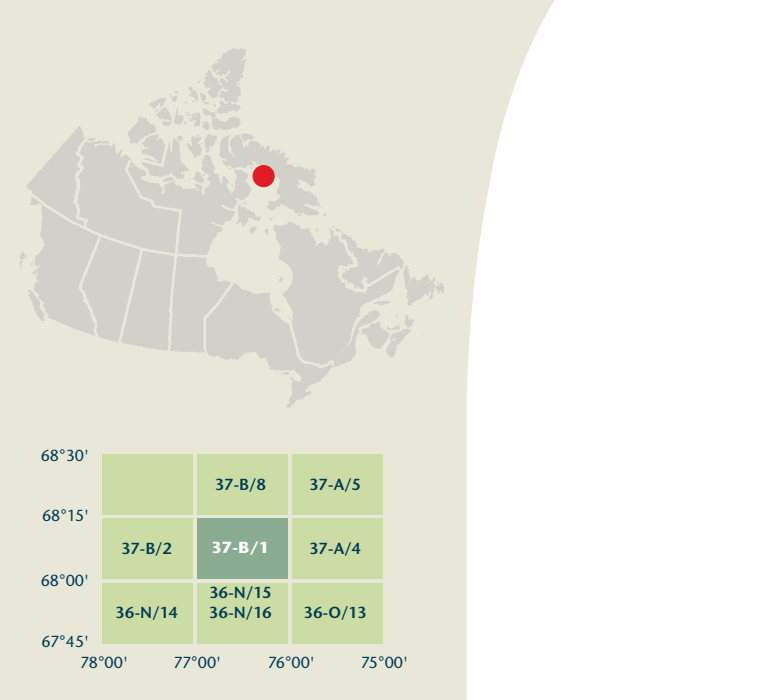


- Road: hard surface, more than 2 lanes; service centre
Route: revêtement dur, plus de 2 voies; centre de service
- Road: hard surface, 2 lanes; less than 2 lanes; speedway
Route: revêtement dur, 2 voies; moins de 2 voies; piste automobile
- Road: hard surface, fewer than 2 lanes; gravel; gravel road
Route: revêtement dur, moins de 2 voies; gravier; route en gravier
- Road: loose surface, dry weather; vehicle track or winter road; trail; portage
Route: de gravier, temps sec; chemin de terre ou d'hiver; sentier; portage
- Road: loose surface, wet weather; vehicle track or winter road; trail; portage
Route: de gravier, temps humide; chemin de terre ou d'hiver; sentier; portage
- Highway interchange; highway route number; tollgates area
Échangeur routier; numéro de route; péage
- Railway, single track; railway station; freight; multiple tracks; turntable
Chemin de fer, voie unique; gare; fret; voies multiples; plateau tournante
- Railway, abandoned; railway yard
Chemin de fer, abandonné; gare de triage
- Rapid transit: rail, road, footbridge
Transport rapide: voie ferrée; route; passerelle
- Causeway: covered bridge; tunnel; bridge; movable bridge
Chaussée: pont couvert; tunnel; pont; pont mobile
- Boundary: international
Limite: internationale
- Boundary: provincial or territorial
Limite: provinciale ou territoriale
- Boundary: unsurveyed provincial or territorial; area outline
Limite: provinciale ou territoriale non arpentée; surface délimitée
- Boundary: administrative; recreational
Limite: administrative; récréative
- Boundary: geographic; unsurveyed geographic
Limite: géographique; géographique non arpentée
- Fort, wall, fence
Fort, mur; clôture
- Pipeline: transmission line; multiple lines; submarine cable
Ligne de transport d'énergie; lignes multiples; câble sous-marin
- Pipeline: oil, natural gas
Pipeline: pétrole; gaz naturel
- Pipeline: multi-use; control valve; multiple lines
Pipeline: utilisation multiple; valve de contrôle; lignes multiples
- Pipeline: oil; natural gas
Pipeline: pétrole; gaz naturel; utilisation multiple
- Mine: pit; sand, gravel, clay; quarry
Mine: carrière; gravier; carrière
- Airport or airfield: official, nonofficial; heliport
Aéroport ou terrain d'aviation: officiel; non officiel; hélicoptère
- Chimney: industrial; farm stack; tower height; lighthouse
Cheminée: industrielle; tour; hauteur; phare; tour à bois
- Tank: water tank; radar antenna; radio telescope
Citernes: réservoir; antenne radar; radiotélescope
- Silo: grain elevator; clearance tower
Silo; élévateur à grains; tour de dégagement
- Electric facility: oil or natural gas facility; wind-powered electric installation
Installation électrique; installation pétrolière ou gazière; éolienne
- Tower: communication; fire; control
Tour: communication; incendie; contrôle
- Domestic waste; liquid waste; industrial solid deposit
Déchet domestique; déchet liquide; dépôt de solide industriel
- Landfill; historic site; ruins; zoo
Décharge; lieu historique; musée; zoo
- Golf course; campground; ski area; sportsplex
Terrain de golf; terrain de camping; station de ski; centre sportif
- Aerial cableway; ski lift; sports track; arena
Téléphérique; remontée-pente; piste de course; arène
- Building: underground building; religious; educational; cabin
Bâtiment: bâtiments non identifiés; religieux; d'enseignement; cabine
- Hospital; medical centre; senior citizens home; lodging
Hôpital; centre médical; résidence pour personnes âgées; gîte
- City hall; municipality hall; community centre
Hôtel de ville; salle municipale; centre communautaire
- Customs post; ranger or warden station; cemetery
Poste de douane; poste de garde forestier ou poste de garde de parc; cimetière
- Court house; correctional institute
Palais de justice; établissement correctionnel
- Fire station; police station; armory
Caserne de pompiers; poste de police; magasin militaire
- Wastebody or shoreline; watercourse; disappearing stream
Planis ou littoral; cours d'eau; cours d'eau disparu
- Navigation light; ferry route; navigation beacon
Feu de navigation; tour; balise de navigation
- Coast Guard station; vigilance and/or ferry marine
Station de la garde côtière; mouillage d'Hydrovia; marina
- Fish ladder; dam; small; large; carrying road
Échelle à poissons; barrage; petit; grand; pont sur une route
- Dyke or seawall; wharf; breakwater
Dighe ou mur de protection; quai; brise-lames
- Road ramp; pier or dock
Rampe de mise à l'eau; jetée
- Drydock; slip; crib or abandoned bridge pier; ford
Cale sèche; caisson ou pier de pont abandonné; gué
- Conduit; lock; spring
Conduite; barrage; source
- Reservoir; underground reservoir; fish pond
Réservoir; réservoir souterrain; viviers dans l'eau
- Dry river bed; sand in water; forshofen flats; intermittent lake; slough
Lit de rivière à sec; sable dans l'eau; estrans; lac intermittent; tourbière
- Rapids; falls
Rapides; chutes
- Rocky ledge; rocky reef; rocks in water; exposed shipwreck
Banc rocheux; récif rochers dans l'eau; épave émerge
- Mosses; glacial debris; permanent snow and ice
Mousses; débris glaciaires; neige et glace permanentes
- Wetlands; marsh; musk; muskeg; marsh in water; string bog
Terres humides: marais; muskeg; marécage; marais dans l'eau; tourbière étouffée
- Tundra ponds; tundra polygons; peat bog
Étang de tourbière; polygones de tourbière; tourbière à palis
- Sand; eider; pingo; wooded area
Sable; évier; pingo; région boisée
- Contour lines; intermediate; approximate
Courbe de niveau; intermédiaire; approximative
- Depression contour; spot elevation; cave
Courbe de creux; point cote; caverne

37-B/1 SCALE 1:50 000 EDITION 01
NO TITLE



NO TITLE
Nunavut

Produced on March 8, 2011, by the Centre for Topographic Information, Natural Resources Canada.
Établi le 8 mars 2011, par le Centre d'information topographique, Ressources naturelles Canada.

The paper copy of this map meets the print quality standards of Natural Resources Canada when it bears a Certified Map Printer Identification Label.
La copie papier de cette carte respecte les normes de qualité d'impression de Ressources naturelles Canada quand elle porte l'étiquette topographique de l'imprimeur de cartes accrédité.

Map content validity dates
• Road network, Absent
• Hydrographic network, 1982-2009
• Vegetation, Absent
• Buildings, Absent
• Boundaries, Absent
• Toponymy, 2010-2011
Detailed metadata can be found at: <http://GeoGratis.gc.ca>

Dates de validité du contenu de la carte
• Réseau routier, Absent
• Réseau hydrographique, 1982-2009
• Végétation, Absent
• Bâtiments, Absent
• Limites, Absent
• Toponymie, 2010-2011
Consultez les métadonnées détaillées sur: <http://GeoGratis.gc.ca>

For corrections, additions or comments concerning the content of this map, please contact Natural Resources Canada at: <http://maps.NRC.gc.ca>
Pour toutes corrections, additions ou commentaires concernant le contenu de cette carte, veuillez contacter Ressources naturelles Canada par courriel électronique à: cartes_topo@NRC.gc.ca
Visitez notre site Web: <http://cartes.NRC.gc.ca>

© 2011, Her Majesty the Queen in Right of Canada.
Cette carte ne doit pas être utilisée pour la navigation aérienne ou maritime.

Scale 1:50 000 Echelle
1 centimetre on the map represents 500 metres on the ground
Échelle: 1:50 000
1 centimètre sur la carte représente 500 mètres au sol

Use diagram only to obtain numeric values
Approximate Mean Declination 2011 for centre of map
Annual change decreasing 33.7"
N'utilisez le diagramme que pour obtenir les valeurs numériques
Déclinaison moyenne approximative au centre de la carte en 2011
Variation annuelle décroissante 33.7"

For magnetic declination information, visit: <http://maps.NRC.gc.ca/geomag>
Pour l'information sur la déclinaison magnétique, visitez: <http://maps.NRC.gc.ca/geomag>

100 000 metre Square Identification
Identification du carré de 100 000 mètres

Transverse Mercator Projection
Projection transverse de Mercator
North American Datum 1983
Système de référence nord-américain 1983

1000 metre Universal Transverse Mercator Grid
Grille de coordonnées universelles transverse de Mercator de 1000 mètres

Grid Zone Designation
Designation de la zone du quadrillage

A substantial on how to estimate position from the UTM grid can be found at: <http://maps.NRC.gc.ca/topo01>
Consultez le tutoriel sur la manière d'évaluer la position à partir de la grille UTM sur: <http://cartes.NRC.gc.ca/topo01>

68°10'	37-B/1	37-A/5
68°15'	37-B/2	37-B/1
68°20'	36-N/13	36-N/14
68°25'	36-N/14	36-N/15
68°30'	36-N/15	36-N/16
68°35'	36-N/16	36-O/13

37-B/1
SCALE 1:50 000
EDITION 01
VERSION 00
SÉRIE A713

Printed map / Carte imprimée
Cat. no. / No de cat.
M116-2/037001
ISBN 978-0-662-4484-4
ISBN 978-0-660-66148-3

Digital map / Carte numérique
Cat. no. / No de cat.
M116-2/037001-FM
ISBN 978-0-662-4484-4
ISBN 978-1-100-52433-5