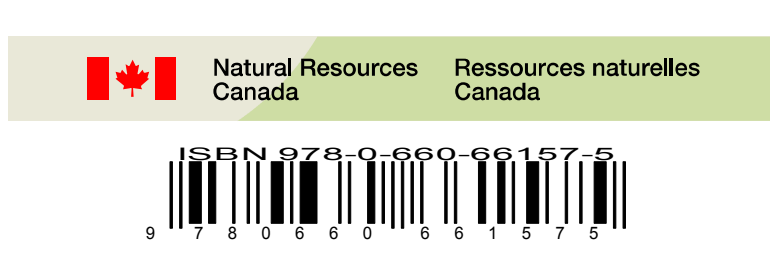

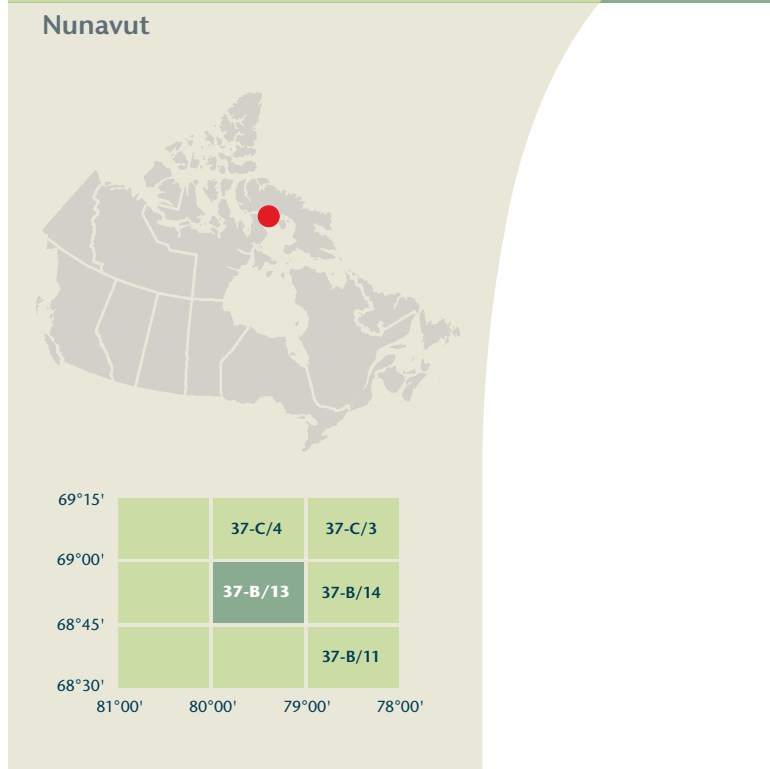


- Road: hard surface, more than 2 lanes; service centre
- Road: revêtement dur, plus de 2 voies; centre de service
- Road: hard surface, 2 lanes; less than 2 lanes; speedway
- Road: revêtement dur, 2 voies; moins de 2 voies; piste d'essai
- Road: hard surface, one or stabilized surface; covered bridge
- Road: revêtement dur, rut; de gravier; aggloméré; ruisseau; pont de canalisation
- Road: loose or stabilized surface; all season; 2 lanes or more; less than 2 lanes
- Road: de gravier; aggloméré; toute saison; 2 voies ou plus; moins de 2 voies
- Road: loose surface; dry weather; vehicle track or winter road; trail; portage
- Road: de gravier; temps sec; chemin de terre ou d'hiver; sentier; portage
- Highway interchange; highway route number; toll plaza area
- Échangeur routier; numéro de route; péage
- Railway, single track; railway station; trestle; multiple tracks; turntable
- Chemin de fer; voie unique; gare; chariot; voies multiples; plaque tournante
- Railway, abandoned; railway yard
- Chemin de fer, abandonné; gare de triage
- Rapid transit; rail; road; footbridge
- Transport rapide; voie ferrée; passerelle
- Causeway; covered bridge; tunnel; bridge; movable bridge
- Chaussée; pont couvert; tunnel; pont; pont mobile
- Boundary: international
- Limite: internationale
- Boundary: provincial or territorial
- Limite: provinciale ou territoriale
- Boundary: unsurveyed provincial or territorial; area outline
- Limite: provinciale ou territoriale non arpentée; surface délimitée
- Boundary: administrative; recreational
- Limite: administrative; récréative
- Boundary: geographic; unsurveyed geographic
- Limite: géographique; géographique non arpentée
- Fort; wall; fence
- Fort; mur; clôture
- Power transmission line; multiple lines; submarine cable
- Ligne de transport d'énergie; lignes multiples; câble sous-marin
- Pipeline; oil; natural gas
- Pipeline; pétrole; gaz naturel
- Pipeline; multi-use; control valve; multiple lines
- Pipeline; utilisation multiple; valve de contrôle; lignes multiples
- Pipeline; underground; oil; natural gas; multi-use
- Pipeline souterrain; pétrole; gaz naturel; utilisation multiple
- Mine; pit; sand; gravel; clay; quarry
- Mine; puits; sable; gravier; argile; carrière
- Airport or airfield; official; nonofficial; heliport
- Aéroport ou terrain d'aviation; officiel; non officiel; héliport
- Chemise; industrial; dam track; turbine; light; lighthouse
- Chemise; industrielle; tambe; brasseur; hauteur; phare à bob dérivés
- Tank; water tank; radar antenna; radio telescope
- Chemin; citrouille; d'essai; antenne radar; radiotélescope
- Silo; grain elevator; clearance tower
- Silo; élévateur à grains; tour de dégagement
- Block facility; oil or natural gas facility; wind-operated device
- Installation électrique; installation pétrolière ou gazière; éolienne
- Tower; communication; fire; control
- Tour; communication; incendie; contrôle
- Domestic waste; liquid waste; industrial solid deposit
- Déchets domestiques; déchets liquides; dépôt de solide industriel
- Lookout; historic site; ruins; zoo
- Belvédère; lieu historique; ruines; zoo
- Golf course; campground; ski area; sportsplex
- Terrain de golf; terrain de camping; station de ski; centre sportif
- Aerial railway; ski lift; sports track; arena
- Téléphérique; remontée-pente; piste de course; arène
- Building; underground building; religious; educational; cabin
- Bâtiment; bâtiments non identifiés; religieux; d'enseignement; cabine
- Hospital; medical centre; senior citizens home; lodging
- Hôpital; centre médical; résidence pour personnes âgées; gîte
- City hall; municipality hall; community centre
- Hôtel de ville; salle municipale; centre communautaire
- Customs post; ranger or warden station; cemetery
- Poste de douane; poste de garde forestier ou poste de garde de parc; cimetière
- Court house; correctional institute
- Maison de justice; établissement correctionnel
- Fire station; police station; armory
- Casernes de pompiers; poste de police; magasin militaire
- Wardbody or shelter; watercourse; disappearing stream
- Plan de corps ou abri; cours d'eau; cours d'eau disparus
- Navigation light; ferry route; navigation beacon
- Feu de navigation; traversée; balise de navigation
- Coast Guard station; regular anchorage; marina
- Station de la garde côtière; mouillage d'hydravions; marina
- Fish ladder; dam; small; large; carrying road
- Échelle à poissons; barrage; petit; grand; pont sur une route
- Dyke or seawall; wharf; breakwater
- Digue ou mur de protection; quai; brise-lames
- Road camp; pier or dock
- Rampe de mise à l'eau; jette
- Drydock; slip; crib or abandoned bridge pier; ford
- Cale sèche; cale; caisson ou pier de pont abandonné; gué
- Conduit; lock; spring
- Canalisation; écluse; source
- Reservoir; underground reservoir; fish pond
- Reservoir; réservoir souterrain; viviers dans l'eau
- Dry river bed; sand in water; formation flats; intermittent lake; slough
- Lit de rivière à sec; sable dans l'eau; estrans; lac intermittent; tourbière
- Rapids; falls
- Rapides; chutes
- Rocky ledge; rocky reef; rocks in water; exposed shipwreck
- Banc rocheux; récif rocheux dans l'eau; épave émerge
- Mosses; glacial debris; permanent snow and ice
- Mosses; débris glaciaires; neige et glace permanentes
- Wetlands; marsh; muskeg; swamps; marsh in water; string bog
- Terres humides; marais; muskeg; marécage; marais dans l'eau; tourbière étendue
- Tundra ponds; tundra polygons; peat bog
- Étang de tourbière; polygones de tourbière; tourbière à peat
- Sand; silt; pingo; wooded area
- Sable; vase; pingo; région boisée
- Contour index; intermediate; approximate
- Courbe de niveau; médiane; approximative
- Depression contour; spot elevation; cave
- Courbe de creux; point cote; caverne



**MORRISEY POINT**  
Nunavut

Produced on March 10, 2011, by the Centre for Topographic Information, Natural Resources Canada.  
Établi le 10 mars 2011, par le Centre d'information topographique, Ressources naturelles Canada.

The paper copy of this map meets the print quality standards of Natural Resources Canada when it bears a Certified Map Printer holographic label.  
Le copie papier de cette carte respecte les normes de qualité d'impression de Ressources naturelles Canada quand elle porte l'étiquette holographique de l'imprimeur de cartes accrédité.

Map content validity dates:  
- Road network, Absent  
- Hydrographic network, 1960 - 2006  
- Buildings, Absent  
- Boundaries, Absent  
- Toponymy, 2004 - 2010  
Detailed metadata can be found at: <http://GeoGratis.gc.ca>

Dates de validité du contenu de la carte:  
- Réseau routier, Absent  
- Réseau hydrographique, 1960 - 2006  
- Bâtiments, Absent  
- Limites, Absent  
- Toponymie, 2004 - 2010  
Consultez les métadonnées détaillées sur: <http://GeoGratis.gc.ca>

For corrections, additions or comments concerning the content of this map, please contact Natural Resources Canada at: <http://maps.NRCan.gc.ca>  
Visitez notre site Web: <http://cartes.NRCan.gc.ca>

Pour toutes corrections, additions ou commentaires concernant le contenu de cette carte, veuillez contacter Ressources naturelles Canada par courriel électronique à: [cartes.NRCan.gc.ca](http://cartes.NRCan.gc.ca)  
Visitez notre site Web: <http://cartes.NRCan.gc.ca>

© 2011, Her Majesty the Queen in Right of Canada.  
© 2011, Sa Majesté la Reine du chef du Canada.

This map is not to be used for air or marine navigation.  
Cette carte ne doit pas être utilisée pour la navigation aérienne ou maritime.

1 centimetre on the map represents 500 metres on the ground  
Échelle: 1:50 000  
Elevations in metres above Mean Sea Level  
Altitudes en mètres au-dessus du niveau moyen de la mer

1 centimètre sur la carte représente 500 mètres au sol  
Équidistance des courbes: 10 mètres  
Altitudes en mètres au-dessus du niveau moyen de la mer

Use diagram only to obtain numeric values  
Approximate Mean Declination: 2011  
North American Datum 1983  
Système de référence nord-américain 1983

Annual change decreasing 34.7"  
Variation annuelle décroissante 34.7"

100 000 metre Square  
Identification du carré de 100 000 mètres

1"24' (24 miles)  
1"24' (39 kilomètres)

1000 metre Universal Transverse Mercator Grid  
Quadrillage universel transverse de Mercator de 1000 mètres

Grid Zone Designation  
Designation de la zone du quadrillage

A subunit on how to estimate position from the UTM grid can be found at: <http://maps.NRCan.gc.ca/topo01>  
Consultez le tutoriel sur la manière d'évaluer la position à partir de la grille UTM sur: <http://cartes.NRCan.gc.ca/topo01>

For magnetic declination information, visit: <http://maps.NRCan.gc.ca/geomag>  
Pour l'information sur la déclinaison magnétique, visitez: <http://cartes.NRCan.gc.ca/geomag>

The magnetic compass may be erratic in this region  
La boussole sera peut-être instable dans cette région

69°15'	37-C/4	37-C/3
69°00'	37-B/13	37-B/14
68°45'		37-B/11
68°30'		

**37-B/13**  
SCALE 1:50 000  
EDITION 01  
SERIES A713

Printed map / Carte imprimée  
Cat. no. / No de cat.  
M116-2/03/013  
ISBN 978-0-606-64157-5

Digital map / Carte numérique  
Cat. no. / No de cat.  
M116-2/03/013 PDF  
ISBN 978-1-100-52464-1