
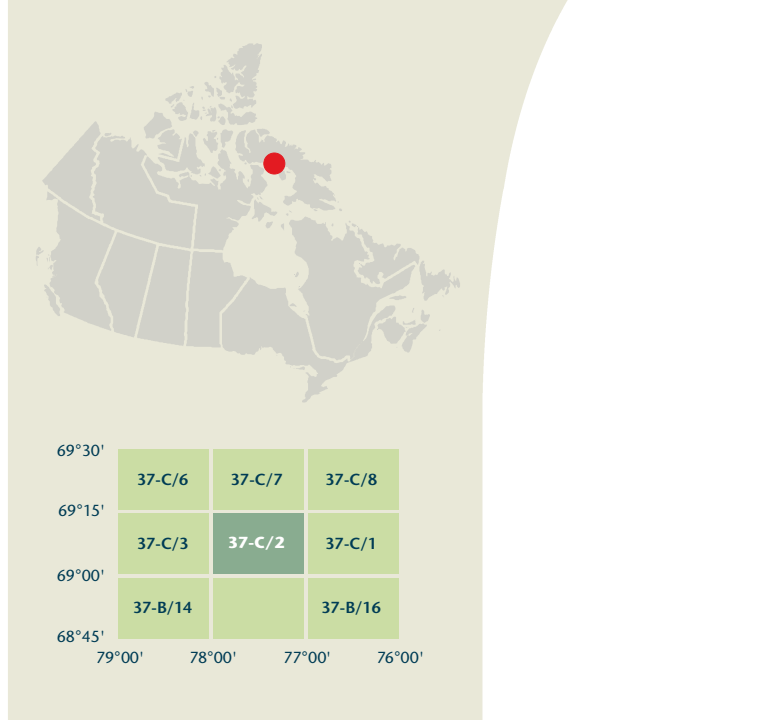


- Road: hard surface, more than 2 lanes, service centre  
Route: revêtement dur, plus de 2 voies, centre de service
- Road: hard surface, 2 lanes, less than 2 lanes, speedway  
Route: revêtement dur, 2 voies, moins de 2 voies, autoroute
- Road: hard surface, more than 2 lanes, paved  
Route: revêtement dur, plus de 2 voies, pavé
- Road: loose surface, dry weather, vehicle track or winter road: trail, portage  
Route: de gravier, temps sec, chemin de terre ou d'hiver: sentier, portage
- Road: loose surface, wet weather, vehicle track or winter road: trail, portage  
Route: de gravier, temps humide, chemin de terre ou d'hiver: sentier, portage
- Highway interchange, highway route number, toll plaza area  
Échangeur routier, numéro de route, péage
- Railway, single track, railway station, freight, multiple tracks, turntable  
Chemin de fer, voie unique, gare, fret, voies multiples, plaque tournante
- Railway, abandoned, railway yard  
Chemin de fer, abandonné: gare de triage
- Rapid transit: rail, road, footbridge  
Transport rapide: voie ferrée, route, passerelle
- Cautionway: covered bridge, tunnel, bridge, movable bridge  
Chemin de fer couvert, tunnel, pont, pont mobile
- Boundary: international  
Limite: internationale
- Boundary: provincial or territorial  
Limite: provinciale ou territoriale
- Boundary: unsurveyed provincial or territorial, area outline  
Limite: provinciale ou territoriale non arpentée; surface délimitée
- Boundary: administrative, recreational  
Limite: administrative, récréative
- Boundary: geographic, unsurveyed geographic  
Limite: géographique, géographique non arpentée
- Fort, wall, fence  
Fort, mur, clôture
- Pipeline: transmission line, multiple lines, submarine cable  
Ligne de transport d'énergie, lignes multiples, câble sous-marin
- Pipeline: oil, natural gas  
Pipeline: pétrole, gaz naturel
- Pipeline: multi-use, control valve, multiple lines  
Pipeline: utilisation multiple, valve de contrôle, lignes multiples
- Pipeline: underground oil, natural gas, multi-use  
Pipeline souterrain: pétrole, gaz naturel, utilisation multiple
- Mine: pit, sand, gravel, clay, quarry  
Mine: sablière, gravier, glaise, carrière
- Airport or airfield: official, nonofficial, heliport  
Aéroport ou terrain d'aviation: officiel, non officiel, hélicoptère
- Chimney: industrial, farm stack, turbine height, lighthouse  
Cheminée: industrielle, tige, hauteur, phare; tour à bois brûlés
- Tank, water tank, radar antenna, radio telescope  
Citernes; citernes d'eau; antenne radar; radiotélescope
- Silo; grain elevator; clearance tower  
Silo; élévateur à grains; tour de dégagement
- Electric facility, oil or natural gas facility, wind-operated device  
Installation électrique; installation pétrolière ou gazière; éolienne
- Tower: communication, fire, control  
Tour: communication; incendie; contrôle
- Domestic waste; liquid waste; industrial solid deposit  
Déchet domestique; déchet liquide; dépôt de solide industriel
- Lookout; historic site; ruin; zoo  
Belvédère; lieu historique; ruine; zoo
- Golf course; campground; ski area, sportsplex  
Terrain de golf; terrain de camping; station de ski; centre sportif
- Aerial railway, ski lift, sports track, arena  
Téléphérique; remontée-pente; piste de course; aréna
- Building: underground building, religious, educational, cabin  
Bâtiment: bâtiments non identifiés; religieux; éducatif; cabane
- Hospital; medical centre; senior citizens home; lodging  
Hôpital; centre médical; résidence pour personnes âgées; gîte
- City hall; municipality hall; community centre  
Hôtel de ville; salle municipale; centre communautaire
- Customs post; ranger or warden station, cemetery  
Poste de douane; poste de garde forestier ou poste de garde de parc; cimetière
- Court house; correctional institute  
Palais de justice; établissement correctionnel
- Fire station; police station; armory  
Caserne de pompiers; poste de police; manège militaire
- Wastebody or shoreline; watercourse; disappearing stream  
Planche ou îlot; rive; cours d'eau; cours d'eau disparissant
- Navigation light; ferry route; navigation beacon  
Feu de navigation; traversée; balise de navigation
- Coast Guard station; regulator and/or pier  
Station de la garde côtière; mouillage d'hydravion; marina
- Fish ladder; dam, small; large; carrying road  
Échelle à poissons; barrage; petit; grand; pont sur une route
- Dyke or seawall; wharf; breakwater  
Dighe ou mur de protection; quai; brise-lames
- Road camp; pier or dock  
Rampe de mise à l'eau; poste
- Drydock; slip, crib or abandoned bridge pier; ford  
Cale sèche; cale; caisson ou pier de pont abandonné; gué
- Conduit; lock; spring  
Conduit; lock; source
- Reservoir; underground reservoir; fish pond  
Réservoir; réservoir souterrain; viviers dans l'eau
- Dry mud flat; sand in water, freshwater flats; intermittent lake, slough  
Lit de rivière à sec; sable dans l'eau; étangs; lac intermittent; tourbière
- Rapids; falls  
Rapides; chutes
- Rocky ledge; rocky reef; rocks in water; exposed shipwreck  
Banc rocheux; rochers dans l'eau; épave émerge
- Mosses; glacial debris; permanent snow and ice  
Mousses; débris glaciaires; neige et glace permanentes
- Wetlands; marsh, musk; swamp; marsh in water; string bog  
Terres humides: marais, muskeg; marécage; marais dans l'eau; tourbière étendue
- Tundra ponds; tundra polygons; peat bog  
Étang de tourbière; polygones de tourbière; tourbière à peat
- Sand; elder; pingo; wooded area  
Sable; saule; pingo; région boisée
- Contour index; intermediate; approximate  
Courbe de niveau: intermédiaire; approximative
- Depression contour; spot elevation; cave  
Courbe de cote; point cote; caverne



Produced on February 24, 2011, by the Centre for Topographic Information, Natural Resources Canada.  
Établie le 24 février 2011, par le Centre d'information topographique, Ressources naturelles Canada.

The paper copy of this map meets the print quality standards of Natural Resources Canada when it bears a Certified Map Printer Holographic Label.

La copie papier de cette carte respecte les normes de qualité d'impression de Ressources naturelles Canada quand elle porte l'étiquette holographique de l'imprimeur de cartes accrédité.

**Map content validity dates**  
- Road network, 2007  
- Hydrographic network, 1960 - 2007  
- Vegetation, Absent  
- Buildings, Absent  
- Boundaries, Absent  
- Toponymy, 2005 - 2010

Detailed metadata can be found at: <http://GeoGratis.gc.ca>

For corrections, additions or comments concerning the content of this map, please contact Natural Resources Canada at: <http://maps.NRCan.gc.ca>  
Visit our Web site: <http://maps.NRCan.gc.ca>

© 2011, Her Majesty the Queen in Right of Canada.

**This map is not to be used for air or marine navigation.**

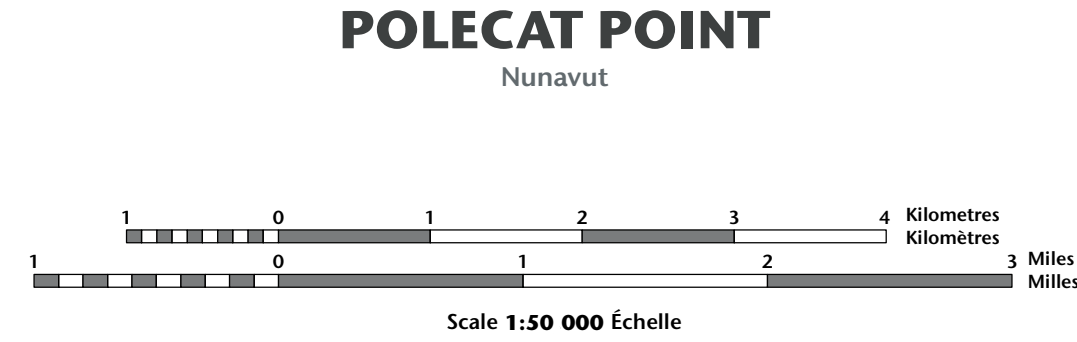
**Dates de validité du contenu de la carte**  
- Réseau routier, 2007  
- Réseau hydrographique, 1960 - 2007  
- Végétation, Absent  
- Bâtiments, Absent  
- Limites, Absent  
- Toponymie, 2005 - 2010

Consultez les métadonnées détaillées sur: <http://GeoGratis.gc.ca>

Pour toutes corrections, additions ou commentaires concernant le contenu de cette carte, veuillez contacter Ressources naturelles Canada par courriel électronique à: [cartes.NRCan.gc.ca](http://cartes.NRCan.gc.ca)  
Visitez notre site Web: <http://cartes.NRCan.gc.ca>

© 2011, Sa Majesté la Reine du chef du Canada.

**Cette carte ne doit pas être utilisée pour la navigation aérienne ou maritime.**

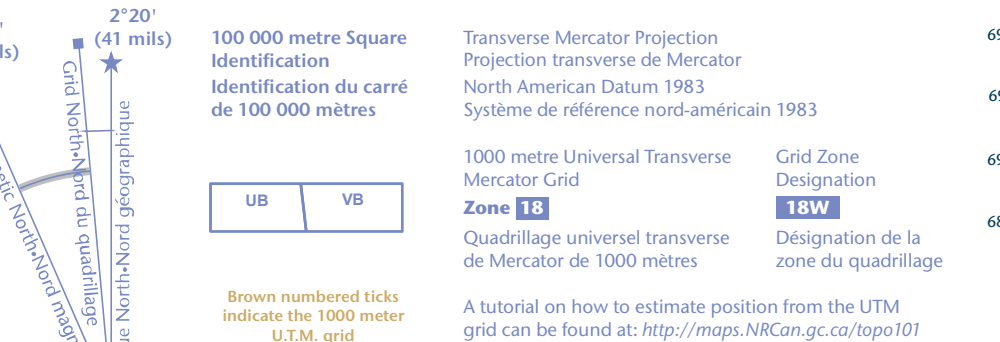


Use diagram only to obtain magnetic values  
Approximate Mean Declination: 2011  
North American Datum 1983  
Annual change decreasing 36.5"

N'utilisez le diagramme que pour obtenir les valeurs numériques  
Déclinaison moyenne approximative au centre de la carte en 2011  
Variation annuelle décroissante 36.5"

For magnetic declination information, visit: <http://maps.NRCan.gc.ca/geomag>  
Pour l'information sur la déclinaison magnétique, visitez: <http://maps.NRCan.gc.ca/geomag>

The magnetic compass may be erratic in this region  
La boussole sera peut-être instable dans cette région



37-C/6	37-C/7	37-C/8
37-C/3	37-C/2	37-C/1
37-B/14		37-B/16

**37-C/2**  
SCALE 1:50 000  
ÉCHELLE 1:50 000  
EDITION 01  
VERSION 00  
SÉRIE A713

Printed map / Carte imprimée  
Cat. no. / No de cat.  
M116-2012C2-PDF  
ISBN 978-0-613-8844-4  
ISBN 978-0-660-66161-2

Digital map / Carte numérique  
Cat. no. / No de cat.  
M116-2012C2-PDF  
ISBN 978-1-100-52469-6