
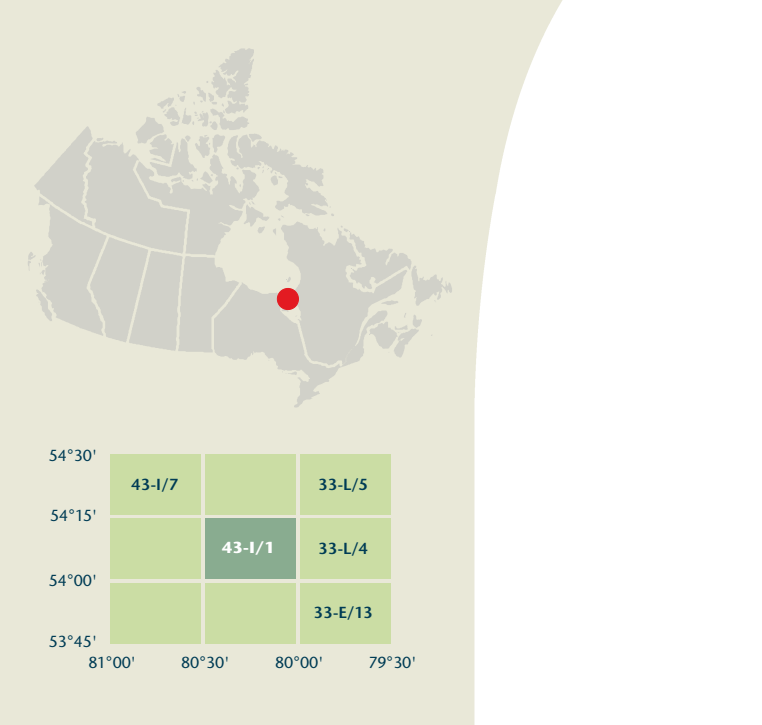



- Road: hard surface, more than 2 lanes; service centre
- Road: revêtement dur, plus de 2 voies; centre de service
- Road: hard surface, 2 lanes; less than 2 lanes; snowbank
- Road: revêtement dur, 2 voies; moins de 2 voies; paravalanche
- Road: hard surface, one-way or stabilised surface; street; covered bridge
- Road: revêtement dur, rue; de gravier, aggloméré, rue; pont de canalisation
- Road: loose surface, dry weather; vehicle track or winter road; trail; portage
- Road: de gravier, temps sec; chemin de terre ou d'hiver; sentier; portage
- Highway interchange; highway route number; built-up area
- Échangeur routier; numéro de route; agglomération
- Railway, single track; railway station; freight; multiple tracks; turntable
- Chemin de fer, voie unique; gare; fret; voies multiples; plaque tournante
- Railway, abandoned; railway yard
- Chemin de fer, abandonné; gare de triage
- Rapid transit; rail; road; footbridge
- Transport rapide; voie ferrée; route; passerelle
- Caissonway; covered bridge; tunnel; bridge; movable bridge
- Chaussée; pont couvert; tunnel; pont; pont mobile
- Boundary: international
- Limite: internationale
- Boundary: provincial or territorial
- Limite: provinciale ou territoriale
- Boundary: unsurveyed provincial or territorial; area outline
- Limite: provinciale ou territoriale non arpentée; surface délimitée
- Boundary: administrative; recreational
- Limite: administrative; récréative
- Boundary: geographic; unsurveyed geographic
- Limite: géographique; géographique non arpentée
- Fort, wall, fence
- Fort, mur; clôture
- Power transmission line; multiple lines; submarine cable
- Ligne de transport d'énergie; lignes multiples; câble sous-marin
- Pipeline: oil, natural gas
- Pipeline: pétrole; gaz naturel
- Pipeline: multi-use; control valve; multiple lines
- Pipeline: utilisation multiple; valve de contrôle; lignes multiples
- Pipeline: underground oil; natural gas; multi-use
- Pipeline souterrain: pétrole; gaz naturel; utilisation multiple
- Mine; pit; sand; gravel; clay; quarry
- Mine; sablier; gravier; argile; carrière
- Airport or airfield; official; nonofficial; heliport
- Aéroport ou terrain d'aviation: officiel; non officiel; hélicoptère
- Chemise; industrial; dam stack; turbine; height; lumbarpost
- Chemise: industrielle; tanche; bruleur; hauteur; pare à bois débiter
- Tank; water tank; radar antenna; radio telescope
- Citerne; citerne d'eau; antenne radar; radiotélescope
- Site; grain elevator; clearance tower
- Site: élévateur à grains; tour de dégagement
- Electric facility; oil or natural gas facility; wind-operated device
- Installation électrique; installation pétrolière ou gazière; éolienne
- Tower; communication; fire; control
- Tour: communication; incendie; contrôle
- Domestic waste; liquid waste; industrial solid deposit
- Déchets domestique; déchet liquide; dépôt de solide industriel
- Loadout; halibut site; mine; zoo
- Bélandère; lieu halibout; mine; zoo
- Golf course; campground; ski area; sports/plex
- Terrain de golf; terrain de camping; station de ski; centre sportif
- Aerial railway; ski lift; sports track; arena
- Téléphérique; remontée-pente; piste de course; aréna
- Building; underground building; religious; educational; cabin
- Bâtiment: bâtiments souterrains; religieux; éducatif; cabine
- Hospital; medical centre; senior citizens home; lodging
- Hôpital; centre médical; résidence pour personnes âgées; gîte
- City hall; municipality hall; community centre
- Hôtel de ville; salle municipale; centre communautaire
- Customs post; ranger or warden station; cemetery
- Poste de douane; poste de garde forestier ou poste de garde de parc; cimetière
- Court house; correctional institute
- Palais de justice; établissement correctionnel
- Fire station; police station; armory
- Casernes de pompiers; poste de police; manège militaire
- Wastebody or shoreline; watercourse; disappearing stream
- Planche ou rive; cours d'eau; cours d'eau disparissant
- Navigation light; ferry route; navigation beacon
- Feu de navigation; traversée; balise de navigation
- Coast Guard station; vigilance and/orage; marina
- Station de la garde côtière; mouillage d'hydravions; marina
- Fish ladder; dam; small; large; carrying road
- Échelle à poissons; barrage; petit; grand; pontant une route
- Dyke or seawall; wharf; breakwater
- Digue ou mur de protection; quai; brise-lames
- Road camp; pier or dock
- Rampe de mise à l'eau; jette
- Drydock; slip; crib or abandoned bridge pier; ford
- Cale sèche; cale; caisson ou pier de pont abandonné; gué
- Conduit; lock; spring
- Canalisation; écluse; source
- Reservoir; underground reservoir; fish pound
- Réservoir; réservoir souterrain; viviers dans l'eau
- Dry river bed; sand in water; forshore flats; intermittent lake; slough
- Lit de rivière à sec; sable dans l'eau; estrans; lac intermittent; tourbière
- Rapids; falls
- Rapides; chutes
- Rocky ledge; rocky reef; rocks in water; exposed shipwreck
- Banc rocheux; récif rocheux dans l'eau; épave émerge
- Mosses; glacial debris; permanent snow and ice
- Mousse; débris glaciaire; neige et glace permanentes
- Wetlands; marsh; muskeg; swamp; marsh in water; string bog
- Terres humides: marais; muskeg; marécage; marais dans l'eau; tourbière étouffée
- Tundra ponds; tundra polygons; peat bog
- Étang de tourbière; polygones de tourbière; tourbière à peat
- Sand; eider; pingo; wooded area
- Sable; esker; pingot; région boisée
- Contour index; intermediate; approximate
- Courbe de niveau: moyenne; intermédiaire; approximative
- Depression contour; spot elevation; cave
- Courbe de coteau; point cote; caverne



Map content validity dates

- Road network, Absent
- Hydrographic network, 2006
- Vegetation, Absent
- Buildings, Absent
- Boundaries, Absent
- Toponymy, 2004 - 2010

Detailed metadata can be found at: <http://GeoGratis.gc.ca>

For corrections, additions or comments concerning the content of this map, please contact Natural Resources Canada at: <http://topo.mpe@NRCan.gc.ca>

Visit our Web site: <http://maps.NRCan.gc.ca>

Datos de validité du contenu de la carte

- Réseau routier, Absent
- Réseau hydrographique, 2006
- Végétation, Absent
- Bâtiments, Absent
- Limites, Absent
- Toponymie, 2004 - 2010

Consultez les métadonnées détaillées sur: <http://GeoGratis.gc.ca>

Pour toutes corrections, additions ou commentaires concernant le contenu de cette carte, veuillez contacter Ressources naturelles Canada par courriel électronique à: topo.mpe@NRCan.gc.ca

Visitez notre site Web: <http://cartes.RNCan.gc.ca>

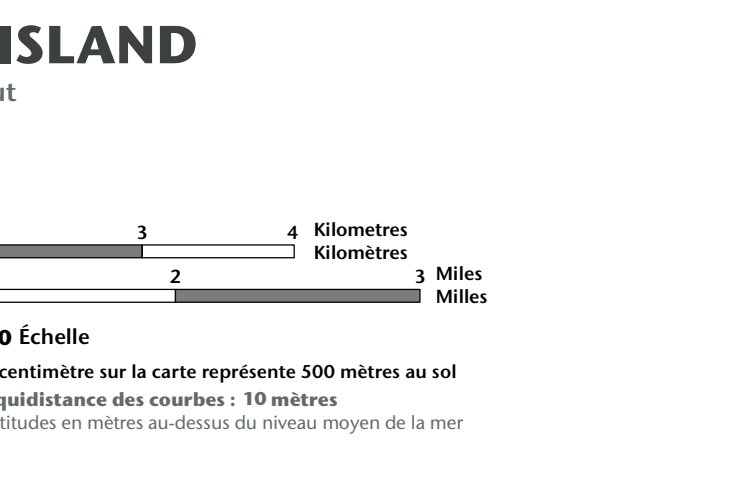
EAST CUB ISLAND

Nunavut

1 centimetre on the map represents 500 metres on the ground
Centimètre sur la carte représente 500 mètres au sol

1 centimètre sur la carte représente 500 mètres au sol
Équivalence des courbes: 10 mètres

Élevations in metres above Mean Sea Level
Altitudes en mètres au-dessus du niveau moyen de la mer



Use diagram only to obtain numeric values
Approximate Mean Declination 2011
North American Datum 1983
Système de référence nord-américain 1983

100 000 metre Square
Identification du carré de 100 000 mètres

Zone 17
Quadrillage universel transverse de Mercator de 1000 mètres

Grid Zone
Destination

17U
Designation de la zone du quadrillage

A substantial on how to estimate position from the UTM grid can be found at: <http://maps.NRCan.gc.ca/topo101>

Consultez le tutoriel sur la manière d'évaluer la position à partir de la grille UTM sur: <http://cartes.RNCan.gc.ca/topo101>

For magnetic declination information, visit: <http://geo.mnrcan.gc.ca/geomag>

Pour l'information sur la déclinaison magnétique, visitez: <http://geo.mnrcan.gc.ca/geomag>

NA	33 L/5
NV	33 L/4
	33 E/13

43-1/1

SCALE 1:50 000
ÉCHELLE 1:50 000

EDITION 01
ÉDITION 01

VERSION 00
VERSION 00

SÉRIE A713
SÉRIE A713

Printed map / Carte imprimée
Cat. no. / No de cat.
M116-2/04-001
ISBN 978-0-600-44001-0
ISBN 978-0-600-44001-0

Digital map / Carte numérique
Cat. no. / No de cat.
M116-2/04-001-PDF
ISBN 978-1-100-52236-2
ISBN 978-1-100-52236-2