
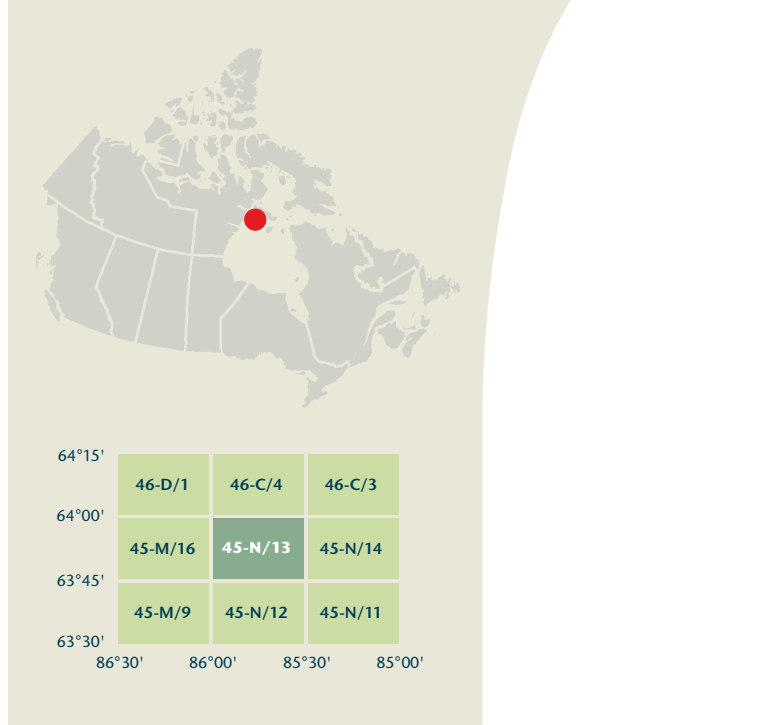
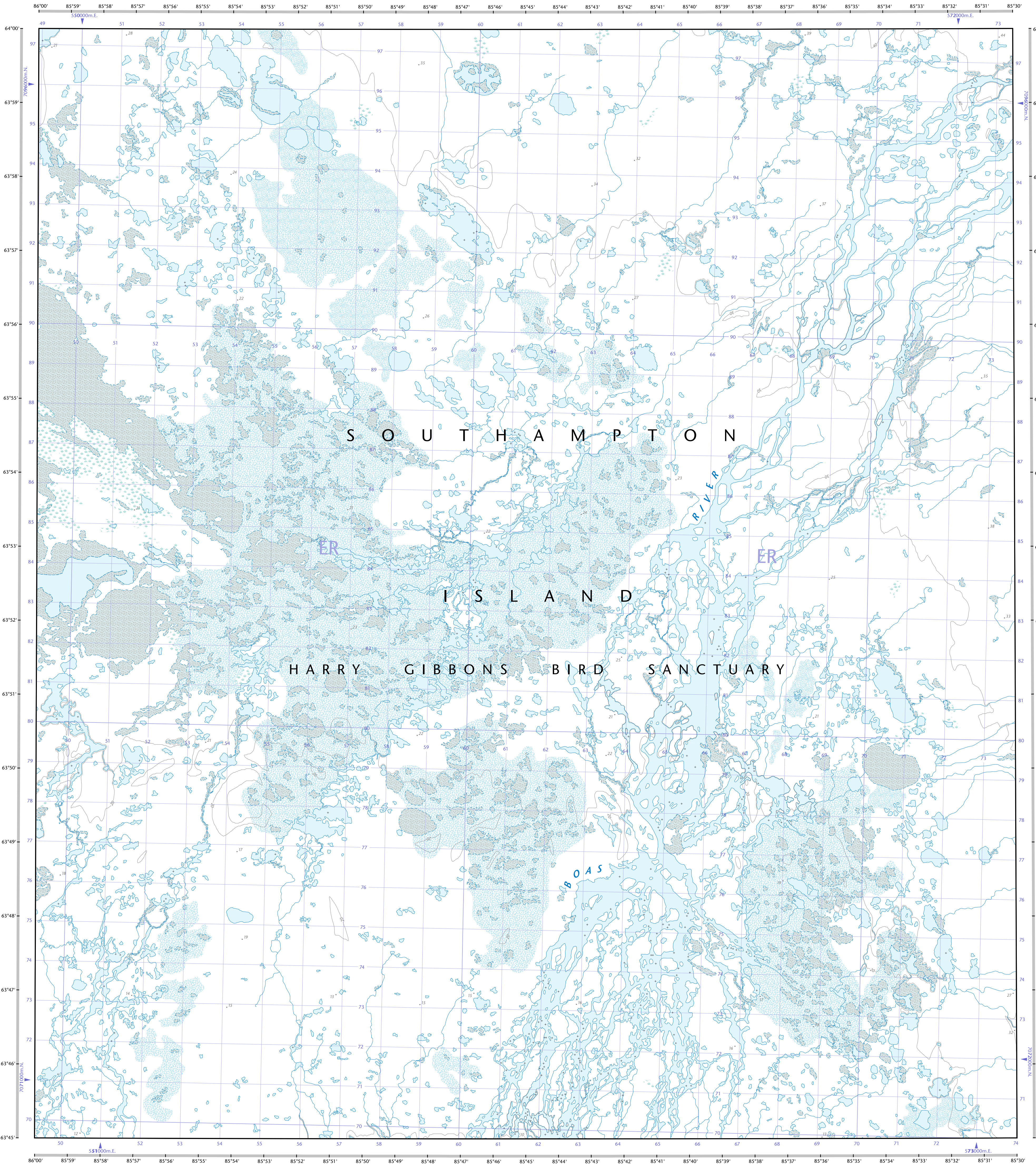


- Road: hard surface, more than 2 lanes; service centre  
Route: revêtement dur, plus de 2 voies; centre de service
- Road: hard surface, 2 lanes; less than 2 lanes; snowbank  
Route: revêtement dur, 2 voies; moins de 2 voies; paravalanche
- Road: hard surface, one or two lanes; service; covered bridge  
Route: revêtement dur, rue; de gravier, aggloméré, rue; pont de canalisation
- Road: loose surface, dry weather; vehicle track or winter road; trail; portage  
Route: de gravier, temps secs; chemin de terre ou d'hiver; sentier; portage
- Highway interchange; highway route number; toll plaza area  
Échangeur routier; numéro de route; agglomération
- Railway, single track; railway station; freight; multiple tracks; turntable  
Chemin de fer, voie unique; gare; fret; voies multiples; plaque tournante
- Railway, abandoned; railway yard  
Chemin de fer, abandonné; gare de triage
- Rapid transit: rail, road, footbridge  
Transport rapide: voie ferrée; route; passerelle
- Causeway: covered bridge; tunnel; bridge; movable bridge  
Chaussée; pont couvert; tunnel; pont; pont mobile
- Boundary: international  
Limite: internationale
- Boundary: provincial or territorial  
Limite: provinciale ou territoriale
- Boundary: unsurveyed provincial or territorial; area outline  
Limite: provinciale ou territoriale; route assemblée; surface délimitée
- Boundary: administrative; recreational  
Limite: administrative; récréative
- Boundary: geographic; unsurveyed geographic  
Limite: géographique; géographique non assemblée
- Fort, wall, fence  
Fort, mur; clôture
- Power transmission line; multiple lines; submarine cable main  
Ligne de transport d'énergie; lignes multiples; câble sous-marin
- Pipeline: oil, natural gas  
Pipeline: pétrole; gaz naturel
- Pipeline: multi-user; control valve; multiple lines  
Pipeline: utilisation multiple; valve de contrôle; lignes multiples
- Pipeline: underground; oil, natural gas; multi-user  
Pipeline souterrain: pétrole; gaz naturel; utilisation multiple
- Mine; pit; sand, gravel, clay, quarry  
Mine; carrière; gravier; glaise; carrière
- Airport or airfield: official, nonofficial; heliport  
Aéroport ou terrain d'aviation: officiel; non officiel; hélicoptère
- Chimney; industrial; dam stack, tower; light; lighthouse  
Chimée; industrielle; tour; tour; lumière; phare
- Tank, water tank; radar antenna; radio telescope  
Citerne; citerne d'eau; antenne radar; radiotélescope
- Silo; grain elevator; clearance tower  
Silo; élévateur à grains; tour de dégagement
- Electrical facility; oil or natural gas facility; wind-operated device  
Installation électrique; installation pétrolière ou gazière; éolienne
- Tower; communication; fire; control  
Tour: communication; incendie; contrôle
- Domestic waste; liquid waste; industrial solid deposit  
Déchet domestique; déchet liquide; dépôt de solide industriel
- Loadout; heliport; site; mine; zoo  
Bélier; lieu; héliport; mine; zoo
- Golf course; campground; ski area; sports  
Terrain de golf; terrain de camping; station de ski; centre sportif
- Aerial railway; ski lift; sports track; arena  
Téléphérique; remontée-pente; piste de course; arène
- Building; underground building; religious; educational; cabin  
Bâtiment; bâtiments non identifiés; religieux; d'éducation; cabine
- Hospital; medical centre; senior citizens home; lodging  
Hôpital; centre médical; résidence pour personnes âgées; gîte
- City hall; municipality hall; community centre  
Hôtel de ville; salle municipale; centre communautaire
- Customs post; ranger or warden station; cemetery  
Poste de douane; poste de garde forestier ou poste de garde de parc; cimetière
- Court house; correctional institute  
Palais de justice; établissement correctionnel
- Fire station; police station; armory  
Caserne de pompiers; poste de police; manège militaire
- Wastewater or sewerage; wastewater; disappearing stream  
Plan d'eau ou fossé; cours d'eau; cours d'eau; disparu
- Navigation light; ferry route; navigation beacon  
Feu de navigation; tour; balise de navigation
- Coast Guard station; vigilance and/or rescue; marina  
Station de la garde côtière; mouillage d'hydravions; marina
- Fish ladder; dam; small; large; carrying road  
Échelle à poissons; barrage; petit; grand; pontant une route
- Dyke or seawall; wharf; breakwater  
Dighe ou mur de protection; quai; brise-lames
- Road camp; pier or dock  
Rampe de mise à l'eau; jette
- Drydock; slip; crib or abandoned bridge pier; ford  
Cale sèche; cale; caisson ou pier de pont abandonné; gué
- Conduit; lock; spring  
Conduite; écluse; source
- Reservoir; underground reservoir; fish pond  
Réservoir; réservoir souterrain; viviers dans l'eau
- Dry river bed; sand in water; freshwater flats; intermittent lake; slough  
Lit de rivière à sec; sable dans l'eau; estrans; lac; intermittent; tourbière
- Rapids; falls  
Rapids; chutes
- Rocky ledge; rocky reef; rocks in water; exposed shipwreck  
Banc rocheux; récif rochers dans l'eau; épave émerge
- Mosaic; glacial debris; permanent snow and ice  
Mosaïque; débris glaciaires; neige et glace permanentes
- Wetlands; marsh; muskeg; swamps; marsh in water; string bog  
Terres humides: marais; muskeg; marécage; marais dans l'eau; tourbière étendue
- Tundra ponds; tundra polygons; peat bog  
Étang de tourbière; polygones de tourbière; tourbière à peat
- Sand; esker; pingo; wooded area  
Sable; esker; pingo; région boisée
- Contour index; intermediate; approximate  
Courbe de niveau: intermédiaire; approximative
- Depression contour; spot elevation; cave  
Courbe de cote; cote; caverne



Produced on March 24, 2011, by the Centre for Topographic Information, Natural Resources Canada. Établie le 24 mars 2011, par le Centre d'information topographique, Ressources naturelles Canada.

**Map content validity dates**  
 • Road network, Absent  
 • Hydrographic network, 1983 - 2006  
 • Vegetation, Absent  
 • Buildings, Absent  
 • Boundaries, 2004  
 • Toponymy, 2005

**Dates de validité du contenu de la carte**  
 • Réseau routier, Absent  
 • Réseau hydrographique, 1983 - 2006  
 • Végétation, Absent  
 • Bâtiements, Absent  
 • Limites, 2004  
 • Toponymie, 2005

**NO TITLE Nunavut**

1 centimetre on the map represents 500 metres on the ground / 1 centimètre sur la carte représente 500 mètres au sol

Scale 1:50 000 Echelle

Use diagram only to obtain magnetic values / Utilisez le diagramme pour obtenir les valeurs numériques

Approximate Mean Declination 2011 / Déclinaison moyenne approximative au centre de la carte en 2011

Annual change decreasing 12.4" / Variation annuelle décroissante 12.4"

100 000 metre Square Identification / 100 000 mètres carrés

Zone 16 / Zone 16

Grid Zone Designation / Désignation de la zone de quadrillage

Transverse Mercator Projection / Projection transverse de Mercator

North American Datum 1983 / Système de référence nord-américain 1983

1000 metre Universal Transverse Mercator Grid / Quadrillage universel transverse de Mercator de 1000 mètres

