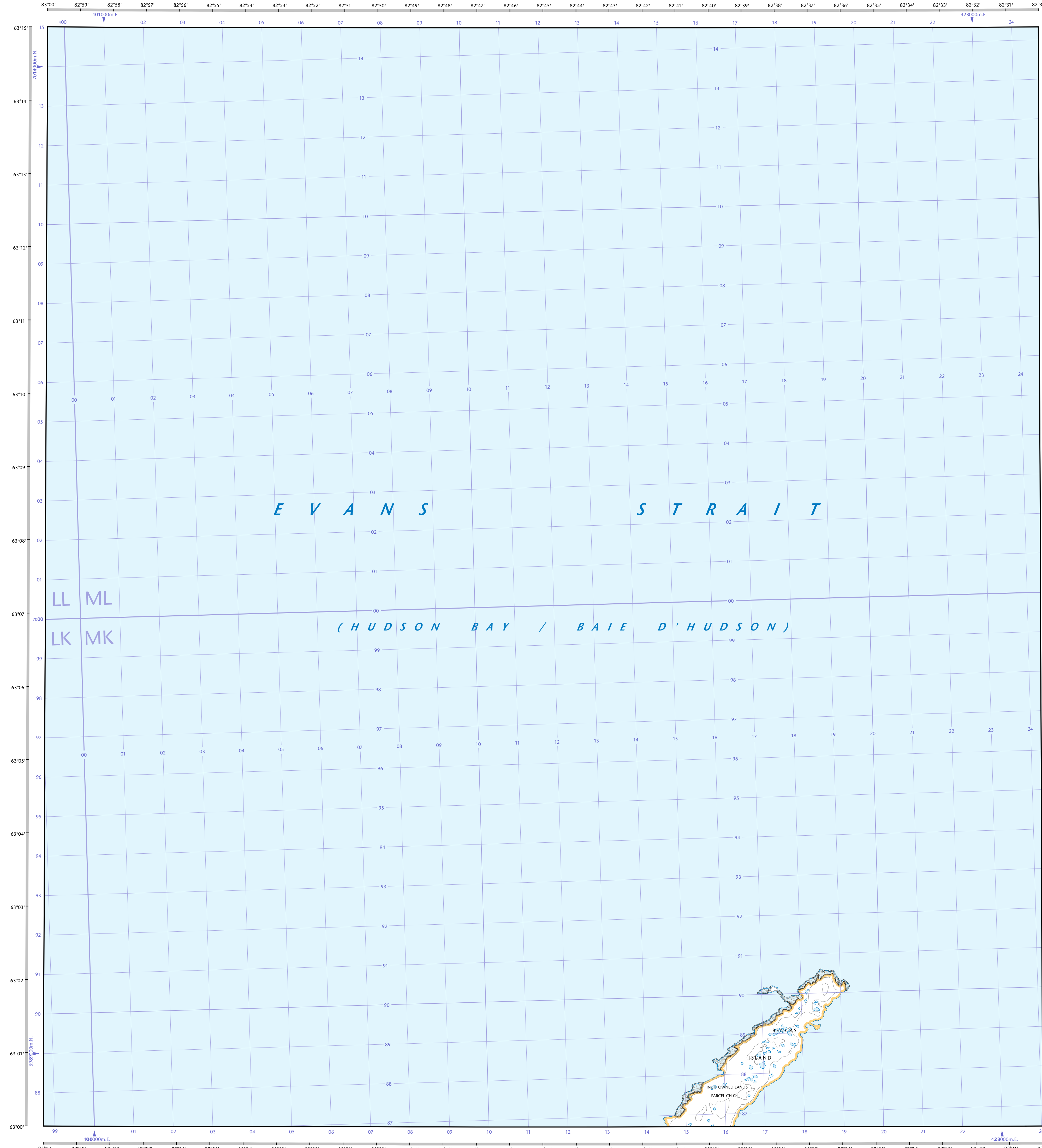
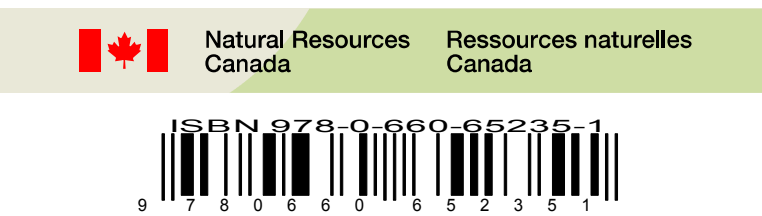
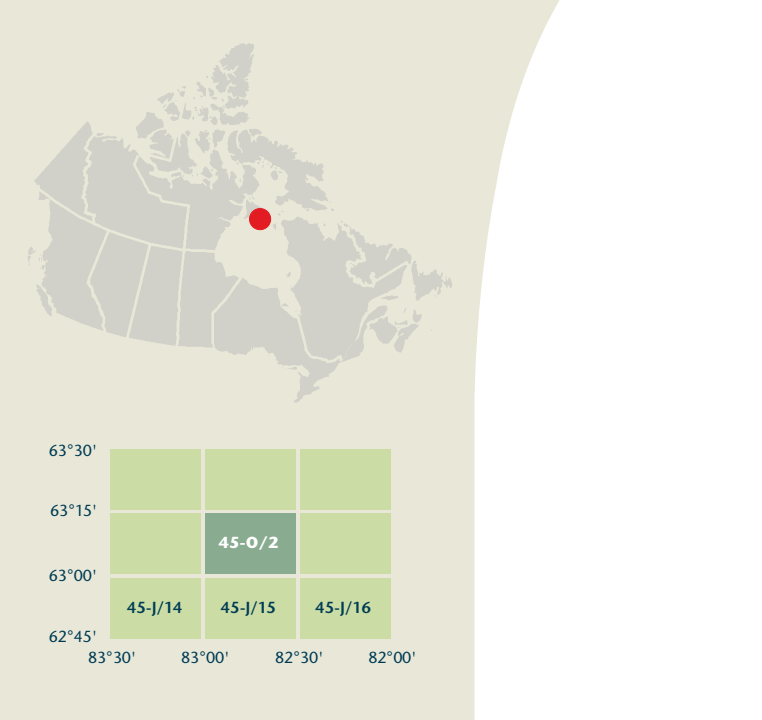


- Road: hard surface, more than 2 lanes, toll gate; service centre
Road: revêtement dur, plus de 2 voies, poste de péage; centre de service
Road: hard surface, 2 lanes, less than 2 lanes; snowplow
Road: revêtement dur, 2 voies, moins de 2 voies; pavalanche
Road: hard surface, river, canal bridge; loose or stabilized surface, street
Route: revêtement dur, rue; pont de canalisation; de gravier, aggloméré, rue
Road: loose or stabilized surface, all season, 2 lanes or more, less than 2 lanes
Route: de gravier, aggloméré, toute saison, 2 voies ou plus, moins de 2 voies
Road: loose surface, dry weather; vehicle track or winter road; trail; portage
Route: de gravier, temps sec; chemin de terre ou d'hiver; sentier; portage
Highway interchange; highway route number; built-up area
Changier; numéro de route; agglomération
Railway, single track, railway station; bridge; turntable; multiple tracks
Chemin de fer, voie unique; gare; pont; plaque tournante; voies multiples
Railway, abandoned; railway yard
Chemin de fer, abandonné; gare de triage
Rapid transit; rail, road, footbridge
Transport rapide: voie ferrée, route, passerelle
Causeway; covered bridge; tunnel; bridge; movable bridge
Chaussée; pont couvert; tunnel; pont, pont mobile
Boundary: international; boundary monument
Limite: internationale; repère d'arpentage
Boundary: provincial and territorial
Limite: provinciale et territoriale
Boundary: unsurveyed provincial or territorial; area outline
Limite: provinciale ou territoriale non arpentée; surface délimitée
Boundary: administrative; recreational
Limite: administrative; récréative
Boundary: geographic; unsurveyed geographic; small Indian reserve
Limite: géographique; géographique non arpentée; petite réserve indienne
Wall; fence
Mur; clôture
Power transmission line; multiple lines; submarine cable
Ligne de transport d'énergie; lignes multiples; câble sous-marin
Pipeline: oil, natural gas; control valve; multi use; underground
Pipeline: pétrole, gaz naturel; valve de contrôle; multi-utilisateur; souterrain
Mine; pit; sand, gravel, clay; quarry
Mine; banc; sable, gravier, argile; carrière
Airport/field; active, condition unknown; heliport
Aéroport/terrain d'aviation: actif, condition inconnue; héliport
Industrial building; chimney; industrial; flare stack; burner; lumberyard
Bâtiment industriel; cheminée; industrielle; tourche; brûleur; parc à bois débris
Oil tank; water tank
Réservoir de pétrole; réservoir d'eau
Site; gran elevator; clearance tower; satellite tracking station
Site; élévateur à grains; tour de déchargement; station de poursuite de satellite
Electric facility; oil or natural gas facility; wind-operated device
Installation électrique; installation pétrolière ou gazière; éolienne
Tower; communication, radar antenna; radio telescope; fire control
Tour: communication, antenne radar; radiotélescope; feu, contrôle
Domestic waste; liquid waste; industrial solid deposit
Déchet domestique; déchet liquide; dépôt de solide industriel
Sportsplex; arena; community centre
Centre sportif; arène; centre communautaire
Lookout; historic site; zoo
Belvédère; lieu historique; zoo
Golf course; campground; ruins
Terrain de golf; terrain de camping; ruines
Ski lift; sports track
Remonte-pente; piste de course
Building(s); building(s), religious; educational; cabin
Bâtiment(s); bâtiment(s); religieux; d'enseignement; cabine
Hospital; medical centre; senior citizens home; lodging
Hôpital; centre médical; résidence pour personnes âgées; gîte
City hall; Parliament Building; municipal hall
Hôtel de ville; édifice du Parlement; salle municipale
Customs post; ranger warden station; cemetery
Poste de douane; poste de garde-forestier; poste de garde; parc; cimetière
Court house; penal institution
Palais de justice; établissement pénitentiaire
Fire station; police station; armory
Caserne de pompier; poste de police; magasin militaire
Waterbody/shoreline; watercourse; disappearing stream
Plan d'eau/lac; cours d'eau; ruisseau; cours d'eau disparu
Navigation light; ferry; cable or abandoned bridge post
Feu de navigation; traversier; calson ou pilier de pont abandonné
Coast guard station; seaplane base; active; condition unknown/marina
Station de la garde côtière; hydravion; actif; condition inconnue; marina
Fish ladder; dam; small; large; carrying road
Échelle à poissons; barrage; petit; grand; portant une route
Dyke/levee/dike; boat ramp; wharf; pier or dock; foed; breakwater
Diguet/mur de protection; rampe de chargement; quai; jetée; pont; brèche-lames
Slip; drydock; ford; small island; navigational beacon
Caisson; cale sèche; pont; îlot; balise de navigation
Navigable canal; lock; dike; conduit; irrigation canal; spring
Canal navigable; éclusé; fossé; canalisation; canal d'irrigation; source
Reservoir; underground reservoir; fish pond
Réservoir; réservoir souterrain; viviers dans l'eau
Alluvium; dry river bed; sand in water; forshore flats
Alluvion; lit de rivière à sec; sable dans l'eau; estrans
Rapids; falls (height)
Rapid; chutes (hauteur)
Rocky ledge; reef; rocks in water; exposed diplock
Banc rocheux; récif; rochers dans l'eau; épave émerge
Moraine; glacial debris; permanent snow and ice
Moraine; débris glaciaire; neige et glace permanentes
Marsh; swamp; marsh in water; string bog
Marais; marécage; marais dans l'eau; tourbière réticulée
Tundra ponds; tundra polygons; peat bog
Étang de tourbière; polygones de tourbière; tourbière à peat
Sand; silt; pingo; wooded area
Sable; limon; pingo; région boisée
Contour; index; intermediate; approximate
Coupes de niveau: maillères; intermédiaire; approximative
Depression contour; spot elevation; cave
Coupes de nivelte; point cote; caverne



Map content validity dates
- Road network, Absent
- Hydrographic network, 2000
- Vegetation, Absent
- Buildings, Absent
- Boundaries, 2010
- Toponymy, 2005
Detailed metadata can be found at: http://GeoGratis.gc.ca

Dates de validité du contenu de la carte
- Réseau routier, Absent
- Réseau hydrographique, 2000
- Végétation, Absent
- Bâtiments, Absent
- Limites, 2010
- Toponymie, 2005
Consultez les métadonnées détaillées sur: http://GeoGratis.gc.ca

NO TITLE Nunavut
1 centimetre on the map represents 500 metres on the ground
Centimètre sur la carte représente 500 mètres sur le sol
Elevations in metres above Mean Sea Level
Élévations en mètres au-dessus du niveau moyen de la mer

Use diagram only to obtain numeric values
Approximate Mean Destination 2010
Annual change decreasing 16.3°
N'utilisez le diagramme que pour obtenir les valeurs numériques
Déclinaison moyenne approximative au centre de la carte en 2010
Variation annuelle décroissante 16.3°

100 000 metre Square Identification
1000 metre Universal Transverse Mercator Grid
Zone 17U
Quadrillage universel transverse de Mercator de 1000 mètres

Produced on April 28, 2010, by the Centre for Topographic Information, Natural Resources Canada.
Établi le 28 avril 2010, par le Centre d'information topographique, Ressources naturelles Canada.

Produced on April 28, 2010, by the Centre for Topographic Information, Natural Resources Canada.
Établi le 28 avril 2010, par le Centre d'information topographique, Ressources naturelles Canada.

45-0/2 SCALE 1:50 000 EDITION 01 VERSION 00 SERIE A713
Printed map / Carte imprimée
Cat. no. / No de cat. M116-2/045002
ISBN 978-0-609-48848-4
Digital map / Carte numérique
Cat. no. / No de cat. M116-2/045002-PDF
ISBN 978-1-100-51273-0