
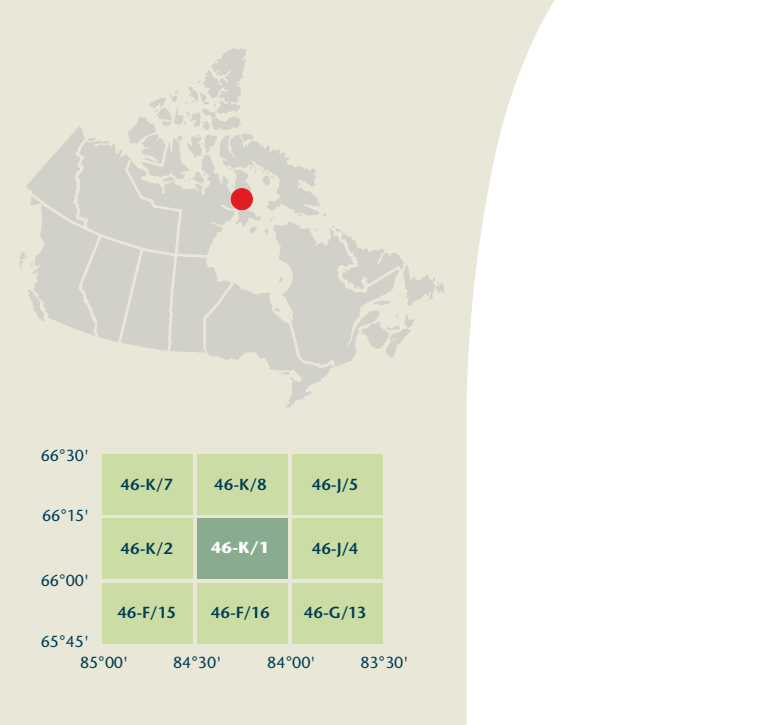


- Road: hard surface, more than 2 lanes; service centre
- Road: revêtement dur, plus de 2 voies; centre de service
- Road: hard surface, 2 lanes; less than 2 lanes; snowbank
- Road: revêtement dur, 2 voies; moins de 2 voies; banc de neige
- Road: hard surface, one or two lanes; surface; covered bridge
- Road: revêtement dur, une ou deux voies; surface; pont de canalisation
- Road: loose surface, dry weather; vehicle track or winter road; trail; portage
- Road: surface détrempée, temps sec; piste de véhicule ou route d'hiver; sentier; portage
- Road: de gravier, temps sec; chemin de terre ou d'hiver; sentier; portage
- Highway interchange; highway route number; toll; area
- Échangeur routier; numéro de route; péage; aire
- Railway, single track; railway station; trestle; multiple tracks; turntable
- Chemin de fer, voie unique; gare; chariot; voies multiples; plaque tournante
- Railway, abandoned; railway yard
- Chemin de fer, abandonné; gare de triage
- Rapid transit: rail, road, footbridge
- Transport rapide: voie ferrée; route; passerelle
- Causeway: covered bridge; tunnel; bridge; movable bridge
- Chaussée: pont couvert; tunnel; pont; pont mobile
- Boundary: international
- Limite: internationale
- Boundary: provincial or territorial
- Limite: provinciale ou territoriale
- Boundary: unsurveyed provincial or territorial; area outline
- Limite: provinciale ou territoriale non arpentée; surface délimitée
- Boundary: administrative; recreational
- Limite: administrative; récréative
- Boundary: geographic; unsurveyed geographic
- Limite: géographique; géographique non arpentée
- Wall; fence
- Mur; clôture
- Power transmission line; multiple lines; submarine cable
- Ligne de transport d'énergie; lignes multiples; câble sous-marin
- Pipeline: oil, natural gas
- Pipeline: pétrole; gaz naturel
- Pipeline: multi-user; control valve; multiple lines
- Pipeline: utilisation multiple; valve de contrôle; lignes multiples
- Pipeline: underground; oil, natural gas; multi-use
- Pipeline souterrain: pétrole; gaz naturel; utilisation multiple
- Mine: pit; sand, gravel, clay, quarry
- Mine: carrière; gravier; argile; carrière
- Airport or airfield: official, nonofficial; heliport
- Aéroport ou terrain d'aviation: officiel; non officiel; hélicoptère
- Chimney: industrial; farm stack; tower; height; lightning rod
- Cheminée: industrielle; tour; hauteur; foudre; paratonnerre
- Tank; water tank; radar antenna; radio telescope
- Citerne; réservoir; antenne radar; radiotélescope
- Site: grain elevator; clearance tower
- Site: élévateur à grains; tour de dégagement
- Electric facility: oil or natural gas facility; wind-powered device
- Installation électrique; installation pétrolière ou gazière; éolienne
- Tower: communication; fire; control
- Tour: communication; incendie; contrôle
- Domestic waste; liquid waste; industrial solid deposit
- Déchets domestiques; déchets liquides; dépôt de solide industriel
- Loadout; historic site; ruins; zoo
- Bélier; lieu historique; ruines; zoo
- Golf course; campground; ski area; sportsplex
- Terrain de golf; terrain de camping; station de ski; centre sportif
- Aerial railway; ski lift; sports track; arena
- Téléphérique; remontée-pente; piste de course; arène
- Building: underground building; religious; educational; cabin
- Bâtiment: bâtiment non identifié; religieux; d'enseignement; cabine
- Hospital; medical centre; senior citizens home; lodging
- Hôpital; centre médical; résidence pour personnes âgées; gîte
- City hall; municipality hall; community centre
- Hôtel de ville; salle municipale; centre communautaire
- Customs post; ranger or warden station; cemetery
- Poste de douane; poste de garde forestier ou poste de garde de parc; cimetière
- Court house; correctional institute
- Palais de justice; établissement correctionnel
- Fer station; police station; armory
- Casernes de pompier; poste de police; manège militaire
- Washbody or shoveller; watercourse; disappearing stream
- Planificateur de neige; cours d'eau; cours d'eau disparu
- Navigation light; ferry route; navigation beacon
- Feu de navigation; totem; balise de navigation
- Coast Guard station; vigilance and/or ferry; marina
- Station de la garde côtière; mouillage d'hydravions; marina
- Fish ladder; dam; weir; large; carrying road
- Échelle à poissons; barrage; petit; grand; pont sur une route
- Dyke or seawall; wharf; breakwater
- Digue ou mur de protection; quai; brise-lames
- Road camp; pier or dock
- Rampe de mise à l'eau; poste
- Drydock; slip; crib or abandoned bridge pier; ford
- Cale sèche; cale; caisson ou pier de pont abandonné; gué
- Conduit; lock; spring
- Canalisation; écluse; source
- Reservoir; underground reservoir; fish pond
- Réservoir; réservoir souterrain; viviers dans l'eau
- Dry river bed; sand in water; freshwater; intermittent lake; slough
- Lit de rivière à sec; sable dans l'eau; étang; lac intermittent; tourbière
- Rapids; falls
- Rapides; chutes
- Rocky ledge; rocky reef; rocks in water; exposed shipwreck
- Banc rocheux; récif rocheux; rochers dans l'eau; épave émerge
- Mosses; glacial debris; permanent snow and ice
- Mousse; débris glaciaire; neige et glace permanentes
- Wetlands; marsh; muskeg; swamps; marsh in water; string bog
- Terres humides: marais; muskeg; marécage; marais dans l'eau; tourbière étendue
- Tundra ponds; tundra polygons; peat bog
- Étang de tourbière; polygones de tourbière; tourbière à peat
- Sand; esker; pingo; wooded area
- Sable; esker; pingo; région boisée
- Contour index; intermediate; approximate
- Courbe de niveau: intermédiaire; approximative
- Depression contour; spot elevation; cave
- Courbe de coteau; point cote; caverne

46-K/1 SCALE 1:50 000 EDITION 02

GEORGINA ISLAND

Nunavut



Natural Resources Canada / **Resources naturelles Canada**



Produced on July 27, 2010, by the Centre for Topographic Information, Natural Resources Canada. Établie le 27 juillet 2010, par le Centre d'information topographique, Ressources naturelles Canada.

The paper copy of this map meets the print quality standards of Natural Resources Canada when it bears a Certified Map Printer topographic label.

Le papier de cette carte respecte les normes de qualité d'impression de Ressources naturelles Canada quand elle porte l'étiquette topographique de l'imprimeur de cartes accrédité.

For corrections, additions or comments concerning the content of this map, please contact Natural Resources Canada at: <http://maps.NRCan.gc.ca>

Les corrections, ajouts ou commentaires concernant le contenu de cette carte, veuillez contacter Ressources naturelles Canada par courriel électronique à: cartes.NRCan.gc.ca

Visit our Web site: <http://maps.NRCan.gc.ca>

© 2010, Her Majesty the Queen in Right of Canada.

Cette carte ne doit pas être utilisée pour la navigation aérienne ou maritime.

Map content validity dates

- Road network, Absent
- Hydrographic network, 2000
- Vegetation, Absent
- Buildings, Absent
- Boundaries, 2010
- Toponymy, 2004 - 2010

Detailed metadata can be found at: <http://GeoGratis.gc.ca>

Consultez les métadonnées détaillées sur: <http://GeoGratis.gc.ca>

For all corrections, additions or comments concerning the content of this map, please contact Natural Resources Canada at: <http://maps.NRCan.gc.ca>

Pour toutes corrections, ajouts ou commentaires concernant le contenu de cette carte, veuillez contacter Ressources naturelles Canada par courriel électronique à: cartes.NRCan.gc.ca

Visitez notre site Web: <http://cartes.NRCan.gc.ca>

© 2010, Sa Majesté la Reine du chef du Canada.

Cette carte ne doit pas être utilisée pour la navigation aérienne ou maritime.

Dates de validité du contenu de la carte

- Réseau routier, Absent
- Réseau hydrographique, 2000
- Végétation, Absent
- Bâtimens, Absent
- Limites, 2010
- Toponymie, 2004 - 2010

Consultez les métadonnées détaillées sur: <http://GeoGratis.gc.ca>

Pour toutes corrections, ajouts ou commentaires concernant le contenu de cette carte, veuillez contacter Ressources naturelles Canada par courriel électronique à: cartes.NRCan.gc.ca

Visitez notre site Web: <http://cartes.NRCan.gc.ca>

© 2010, Sa Majesté la Reine du chef du Canada.

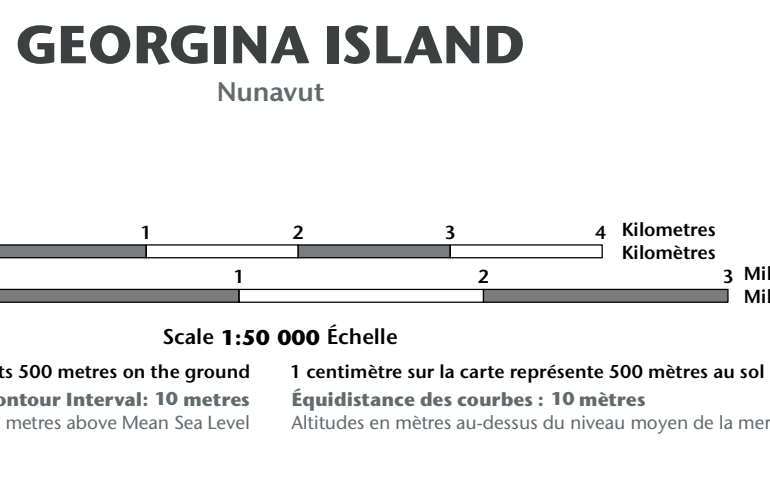
Cette carte ne doit pas être utilisée pour la navigation aérienne ou maritime.

GEORGINA ISLAND
Nunavut

1 centimètre sur la carte représente 500 mètres sur le terrain / 1 centimètre sur la carte représente 500 mètres au sol

Élevations in metres above Mean Sea Level / Altitudes en mètres au-dessus du niveau moyen de la mer

Scale 1:50 000 Échelle



Use diagram only to obtain magnetic values

Approximate Mean Declination 2010 for centre of map

Annual change decreasing 2°

Veuillez utiliser le diagramme que pour obtenir les valeurs numériques

Utilisez le diagramme que pour obtenir les valeurs numériques

Declination moyenne approximative au centre de la carte en 2010

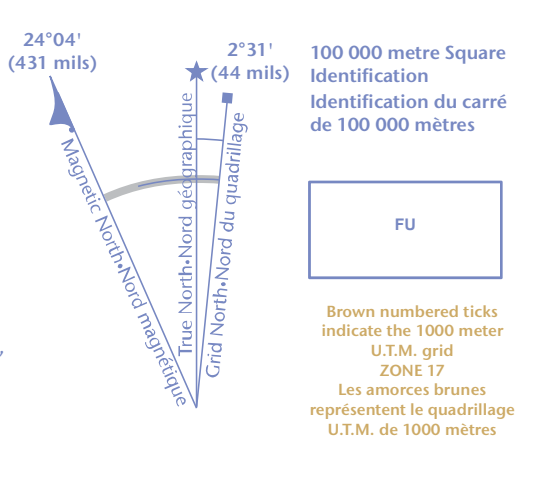
Variation annuelle décroissante 2°

For magnetic declination information, visit: <http://maps.NRCan.gc.ca/geomag>

Pour l'information sur la déclinaison magnétique, visitez: <http://maps.NRCan.gc.ca/geomag>

The magnetic compass may be erratic in this region

La boussole sera peut-être instable dans cette région



Transverse Mercator Projection / Projection transverse de Mercator

North American Datum 1983 / Système de référence nord-américain 1983

1000 metre Universal Transverse Mercator Grid / Grille de coordonnées universelles transverse de Mercator de 1000 mètres

Zone 16 / Zone 17

Quadrillage universel transverse de Mercator de 1000 mètres / Disposition de la zone de quadrillage

A subunit on how to estimate position from the UTM grid can be found at: <http://maps.NRCan.gc.ca/topo101>

Consultez le tutoriel sur la manière d'évaluer la position à partir de la grille UTM sur: <http://cartes.NRCan.gc.ca/topo101>

66°30'	46-K/7	46-K/8	46-L/5
66°15'	46-K/2	46-K/1	46-L/4
66°00'	46-F/5	46-F/6	46-G/13
65°45'	84°30'	84°00'	83°30'

46-K/1
SCALE 1:50 000
EDITION 02
VERSION 02
SÉRIE A713

Printed map / Carte imprimée
Cat. no. / No de cat.
M116-2/04-001
ISBN 978-0-606-4884-4
ISBN 978-0-606-63262-7

Digital map / Carte numérique
Cat. no. / No de cat.
M116-2/04-001-PDF
ISBN 978-0-606-4884-4
ISBN 978-1-100-53139-5