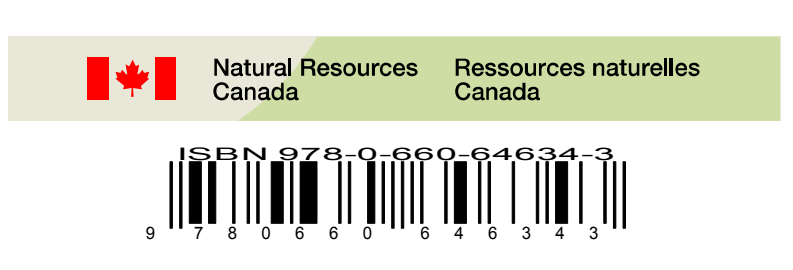

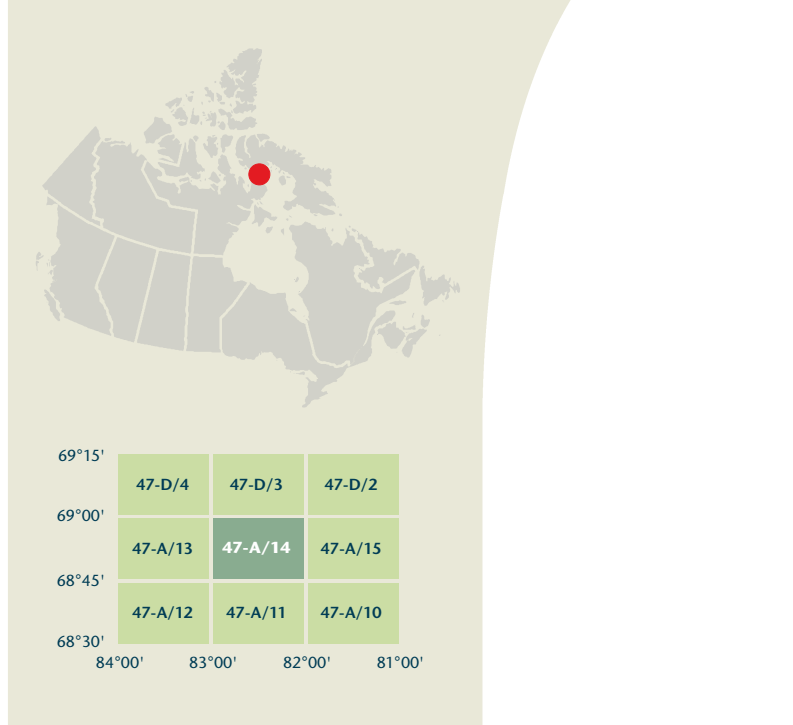


- Road: hard surface, more than 2 lanes, service centre  
Route: revêtement dur, plus de 2 voies, centre de service
- Road: hard surface, 2 lanes, less than 2 lanes, snowplow  
Route: revêtement dur, 2 voies, moins de 2 voies, pare-neige
- Road: hard surface, stone, loose or stabilized surface, sewer, conduit bridge  
Route: revêtement dur, rut, de gravier, aggloméré, ruis, pont de canalisation
- Road: loose surface, all season, 2 lanes or more, less than 2 lanes  
Route: de gravier, aggloméré, toute saison, 2 voies ou plus, moins de 2 voies
- Road: loose surface, dry weather, vehicle track or winter road: trail, portage  
Route: de gravier, temps sec, chemin de terre ou d'hiver: sentier, portage
- Highway interchange, highway route number, toll gate area  
Échangeur routier, numéro de route, agglomération
- Railway, single track, railway station, freight, multiple tracks, turntable  
Chemin de fer, voie unique, gare, chariot, voies multiples, plaque tournante
- Railway, abandoned, railway yard  
Chemin de fer, abandonné: gare de triage
- Rapid transit: rail, road, footbridge  
Transport rapide: voie ferrée, voie passante
- Causeway: covered bridge, tunnel, bridge, movable bridge  
Chaussée: pont couvert, tunnel, pont, pont mobile
- Boundary: international  
Limite: internationale
- Boundary: provincial or territorial  
Limite: provinciale ou territoriale
- Boundary: unsurveyed provincial or territorial, area outline  
Limite: provinciale ou territoriale non arpentée; surface délimitée
- Boundary: administrative: recreational  
Limite: administrative, récréative
- Boundary: geographic; unsurveyed geographic  
Limite: géographique; non arpentée
- Fort, wall, fence  
Fort, mur, clôture
- Power transmission line: multiple lines, submarine cable  
Ligne de transport d'énergie; lignes multiples; câble sous-marin
- Pipeline: oil, natural gas  
Pipeline: pétrole; gaz naturel
- Pipeline: multi-use; control valve; multiple lines  
Pipeline: utilisation multiple; vane de contrôle; lignes multiples
- Pipeline: underground; oil, natural gas, multi-use  
Pipeline souterrain: pétrole; gaz naturel; utilisation multiple
- Mine: pit, sand, gravel, clay, quarry  
Mine: puits; gravier; argile; carrière
- Airport or airfield: official, nonofficial, heliport  
Aéroport ou terrain d'aviation: officiel, non officiel; hélicoptère
- Chemise: industrial, farm, stock, roof, lightning, lightning  
Chemise: industrielle, ferme, bétail; éclairage; foudre
- Tank, water tank, radar antenna, radio telescope  
Citerne; réservoir; antenne radar; radiotélescope
- Silo; grain elevator; clearance tower  
Silo; élévateur à grains; tour de dégagement
- Block: facility, cell or natural gas facility, wind-generated device  
Installation électrique; installation pétrolière ou gazière; éolienne
- Tower: communication; fire; control  
Tour: communication; incendie; contrôle
- Domestic waste; liquid waste; industrial solid deposit  
Déchet domestique; déchet liquide; dépôt de solide industriel
- Lookout; historic site; ruins; zoo  
Belvédère; lieu historique; réserve; zoo
- Golf course; campground; ski area; sportsplex  
Terrain de golf; terrain de camping; station de ski; centre sportif
- Aerial cableway, ski lift, sports track, arena  
Téléphérique; remontée-pente; piste de course; arène
- Building: underground building; religious; educational; cabin  
Bâtiment: bâtiments non identifiés; religieux; d'enseignement; cabine
- Hospital; medical centre; senior citizens home; lodging  
Hôpital; centre médical; résidence pour personnes âgées; gîte
- City hall; municipal hall; community centre  
Hôtel de ville; salle municipale; centre communautaire
- Customs post; ranger or warden station; cemetery  
Poste de douane; poste de garde forestier ou poste de garde de parc; cimetière
- Court house; correctional institute  
Palais de justice; établissement correctionnel
- Fire station; police station; armory  
Caserne de pompiers; poste de police; magasin militaire
- Wastebody or shoreline; watercourse; disappearing stream  
Planche ou littoral; cours d'eau; cours d'eau disparu
- Navigation light; ferry route; navigation beacon  
Feu de navigation; traversée; balise de navigation
- Coast Guard station; regular and/or irregular marine  
Station de la garde côtière; mouillage d'hydroaériens; marina
- Fish ladder; dam; weir; large; carrying road  
Échelle à poissons; barrage; petit; grand; pont sur une route
- Dyke or seawall; wharf; breakwater  
Dighe ou mur de protection; quai; brise-lames
- Road camp; pier or dock  
Rampe de mise à l'eau; jetée
- Drydock; slip; crib or abandoned bridge pier; ford  
Cale sèche; cale; caisson ou pier de pont abandonné; gué
- Conduit; lock; spring  
Conduite; barrage; source
- Reservoir; underground reservoir; fish pond  
Réservoir; réservoir souterrain; viviers dans l'eau
- Dry river bed; sand in water; freshwater flats; intermittent lake, slough  
Lit de rivière à sec; sable dans l'eau; étangs; lac intermittent; tourbière
- Rapids; falls  
Rapides; chutes
- Rocky ledge; rocky reef; rocks in water; exposed shipwreck  
Banc rocheux; récif rocheux; rochers dans l'eau; épave émerge
- Mosses; glacial debris; permanent snow and ice  
Mousses; débris glaciaires; neige et glace permanentes
- Wetlands; marsh; muskeg; swamps; marsh in water; string bog  
Terres humides: marais; muskeg; marécage; marais dans l'eau; tourbière étendue
- Tundra ponds; tundra polygons; peat bog  
Étang de tourbière; polygones de tourbière; tourbière à peat
- Sand; esker; pingo; wooded area  
Sable; esker; pingo; région boisée
- Contour lines; intermediate; approximate  
Courbe de niveau; médiane; approximative
- Depression contour; spot elevation; cave  
Courbe de creux; point cote; caverne

47-A/14 SCALE 1:50 000 EDITION 02  
AIRALIJAQ LAKE



69°15'	47-D/4	47-D/3	47-D/2
69°00'	47-A/13	47-A/14	47-A/15
68°45'	47-A/12	47-A/11	47-A/10
68°30'	81°00'	81°00'	81°00'

Produced on October 28, 2010, by the Centre for Topographic Information, Natural Resources Canada.  
Établi le 28 octobre 2010, par le Centre d'information topographique, Ressources naturelles Canada.

The paper copy of this map meets the print quality standards of Natural Resources Canada when it bears a Certified Map Printer logo.

La copie papier de cette carte respecte les normes de qualité d'impression de Ressources naturelles Canada quand elle porte l'étiquette holographique de l'imprimeur de cartes accrédité.

For corrections, additions or comments concerning the content of this map, please contact Natural Resources Canada at: <http://maps.nrcan.gc.ca>  
Pour toutes corrections, additions ou commentaires concernant le contenu de cette carte, veuillez contacter Ressources naturelles Canada par courriel électronique à: [cartes\\_topo@nrcan.gc.ca](mailto:cartes_topo@nrcan.gc.ca)  
Visitez notre site Web à: <http://cartes.nrcan.gc.ca>

© 2010, Sa Majesté la Reine du chef du Canada.  
© 2010, Her Majesty the Queen in Right of Canada.

This map is not to be used for air or marine navigation.  
Cette carte ne doit pas être utilisée pour la navigation aérienne ou maritime.

**Map content validity dates**  
 • Road network, Absent  
 • Hydrographic network, 1956-2001  
 • Vegetation, Absent  
 • Buildings, Absent  
 • Boundaries, 2009  
 • Toponymy, 2004-2008

Detailed metadata can be found at: <http://GeoGratis.gc.ca>

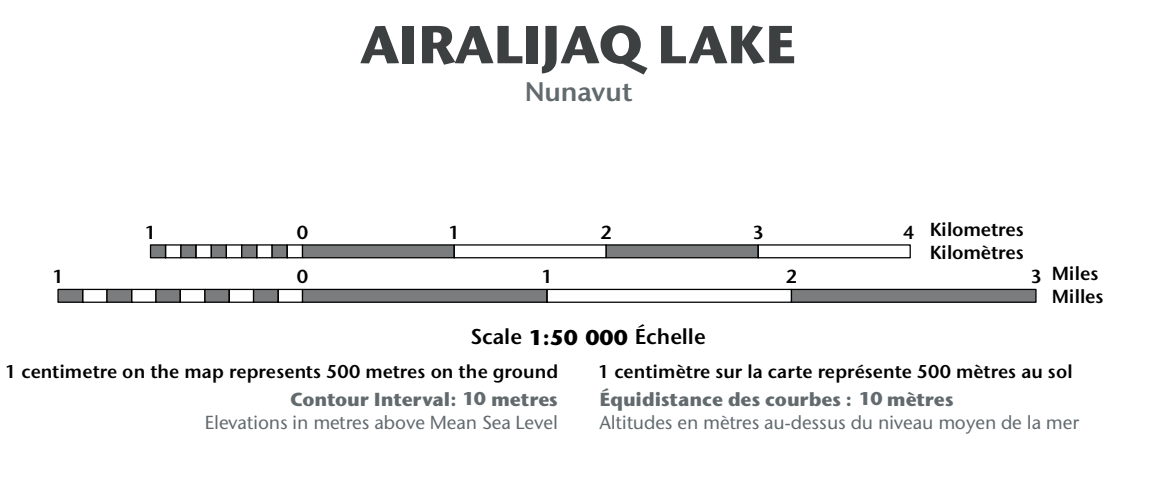
**Dates de validité du contenu de la carte**  
 • Réseau routier, Absent  
 • Réseau hydrographique, 1956-2001  
 • Végétation, Absent  
 • Bâtiments, Absent  
 • Limites, 2009  
 • Toponymie, 2004-2008

Consultez les métadonnées détaillées sur: <http://GeoGratis.gc.ca>

Pour toutes corrections, additions ou commentaires concernant le contenu de cette carte, veuillez contacter Ressources naturelles Canada par courriel électronique à: [cartes\\_topo@nrcan.gc.ca](mailto:cartes_topo@nrcan.gc.ca)  
Visitez notre site Web à: <http://cartes.nrcan.gc.ca>

© 2010, Sa Majesté la Reine du chef du Canada.  
© 2010, Her Majesty the Queen in Right of Canada.

Cette carte ne doit pas être utilisée pour la navigation aérienne ou maritime.



**AIRALIJAQ LAKE**  
Nunavut

Use diagram only to obtain numeric values  
Utilisez le diagramme que pour obtenir les valeurs numériques

Approximate Mean Spheroid 2010 for centre of map  
Variation annuelle décroissante 34.8'

100 000 metre Square Identification of the grid of 100 000 metres  
1000 metre Universal Transverse Mercator Grid  
Zone 17U  
Quadrillage universel transverse de Mercator de 1000 mètres  
Disaggrégation de la zone du quadrillage

Transverse Mercator Projection  
Projection transverse de Mercator  
North American Datum 1983  
Système de référence nord-américain 1983

Grid Zone Designation  
Disaggrégation de la zone du quadrillage

A subunit on how to estimate position from the UTM grid can be found at: <http://maps.nrcan.gc.ca/topo01>  
Consultez le tutoriel sur la manière d'évaluer la position à partir de la grille UTM sur: <http://cartes.nrcan.gc.ca/topo01>

Printed map / Carte imprimée  
Cat. no. / No de cat.  
M116-2/04A14-F04  
ISBN 978-0-662-46634-3

Digital map / Carte numérique  
Cat. no. / No de cat.  
M116-2/04A14-F04  
ISBN 978-1-105-95282-2

69°15'	47-D/4	47-D/3	47-D/2
69°00'	47-A/13	47-A/14	47-A/15
68°45'	47-A/12	47-A/11	47-A/10
68°30'	81°00'	81°00'	81°00'

47-A/14  
SCALE 1:50 000  
EDITION 02  
VERSION 00  
SERIES A713