
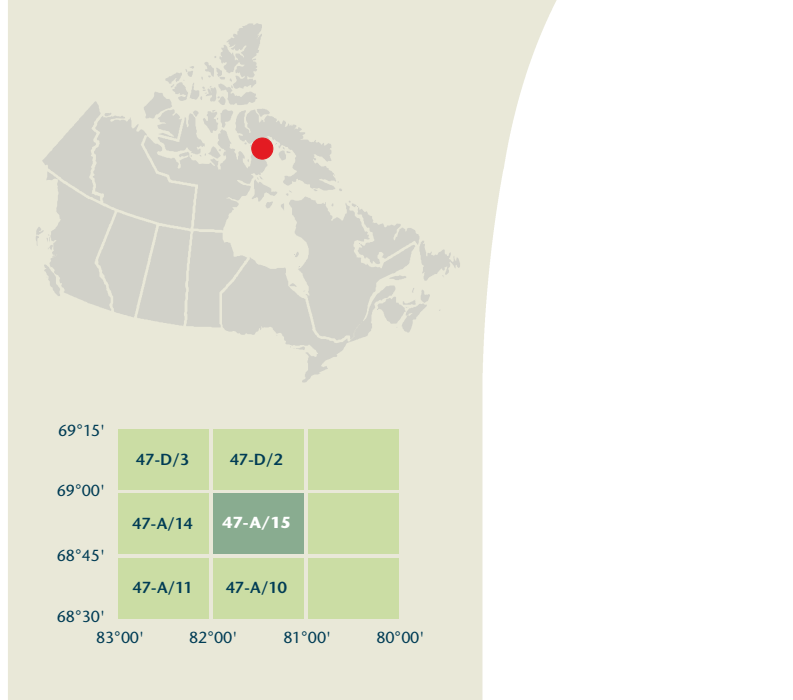


- Road: hard surface, more than 2 lanes; service centre
- Road: revêtement dur, plus de 2 voies; centre de service
- Road: hard surface, 2 lanes; less than 2 lanes; snowplow
- Road: revêtement dur, 2 voies; moins de 2 voies; pelle-neige
- Road: hard surface, one or two lanes; gravel; aggregate; rut; point de canalisation
- Road: revêtement dur, une ou deux voies; gravier; agglomère; rut; point de canalisation
- Road: loose or stabilized surface, all seasons; 2 lanes or more; less than 2 lanes
- Road: sol de gravier, agglomère, toute saison, 2 voies ou plus; moins de 2 voies
- Road: loose surface, dry weather; vehicle track or winter road; trail; portage
- Road: sol de gravier, temps sec; chemin de terre ou d'hiver; sentier; portage
- Highway interchange; highway route number; toll; area
- Échangeur routier; numéro de route; agglomération
- Railway, single track; railway station; freight; multiple tracks; turntable
- Chemin de fer, voie unique; gare; chariot; voies multiples; plaque tournante
- Railway, abandoned; railway yard
- Chemin de fer, abandonné; gare de triage
- Rapid transit: rail, road, footbridge
- Transport rapide: voie ferrée; route; passerelle
- Causeway: covered bridge; tunnel; bridge; movable bridge
- Chaussée: pont couvert; tunnel; pont; pont mobile
- Boundary: international
- Limite: internationale
- Boundary: provincial or territorial
- Limite: provinciale ou territoriale
- Boundary: unsurveyed provincial or territorial; area outline
- Limite: provinciale ou territoriale non arpentée; surface délimitée
- Boundary: administrative: recreational
- Limite: administrative: récréative
- Boundary: administrative: recreational
- Limite: administrative: récréative
- Boundary: geographic; unsurveyed geographic
- Limite: géographique; géographique non arpentée
- Wall; fence
- Mur; clôture
- Power transmission line; multiple lines; submarine cable
- Ligne de transport d'énergie; lignes multiples; câble sous-marin
- Pipeline: oil; natural gas
- Pipeline: pétrole; gaz naturel
- Pipeline: multi-use; control valve; multiple lines
- Pipeline: utilisation multiple; valve de contrôle; lignes multiples
- Pipeline: underground: oil; natural gas; multi-use
- Pipeline souterrain: pétrole; gaz naturel; utilisation multiple
- Mine: pit; sand; gravel; clay; quarry
- Mine: carrière; gravier; argile; carrière
- Airport or airfield: official; nonofficial; heliport
- Aéroport ou terrain d'aviation: officiel; non officiel; hélicoptère
- Chimney: industrial; farm stack; burner; height; summit; vent
- Cheminée: industrielle; tanche; brûleur; hauteur; pan; à bois; déchets
- Tank: water tank; radar antenna; radio telescope
- Citerne: réservoir; antenne radar; radiotélescope
- Site: grain elevator; clearance tower
- Site: élévateur à grains; tour de dégagement
- Electrical facility: air or natural gas facility; wind-operated device
- Installation électrique; installation pétrolière ou gazière; éolienne
- Tower: communication; fire; control
- Tour: communication; incendie; contrôle
- Domestic waste; liquid waste; industrial solid deposit
- Déchets domestiques; déchets liquides; dépôt de solide industriel
- Lodging: hotel; site; name; zoo
- Bâtiment: lieu; hôtel; nom; zoo
- Golf course; campground; ski area; sports/leisure
- Terrain de golf; terrain de camping; station de ski; centre sportif
- Aerial railway; ski lift; sports track; arena
- Téléphérique; remontée-pente; piste de course; arène
- Building: underground building; religious; educational; cabin
- Bâtiment: bâtiment non identifié; religieux; éducatif; cabine
- Hospital; medical centre; senior citizens home; lodging
- Hôpital; centre médical; résidence pour personnes âgées; gîte
- City hall; municipal hall; community centre
- Hôtel de ville; salle municipale; centre communautaire
- Customs post; ranger or warden station; cemetery
- Poste de douane; poste de garde forestier ou poste de garde de parc; cimetière
- Court house; correctional institute
- Maison de justice; établissement correctionnel
- Fire station; police station; armory
- Casernes de pompiers; poste de police; manège militaire
- Wastewater or sewerage; wastewater; disappearing stream
- Eaux usées ou égout; eaux usées; cours d'eau disparu
- Navigation light; ferry route; navigation beacon
- Feu de navigation; totem; balise de navigation
- Coast Guard station; register and/or log; marina
- Station de la garde côtière; mouillage d'hydravion; marina
- Fish ladder; dam; weir; large; carrying road
- Échelle à poissons; barrage; petit; grand; pont sur une route
- Dyke or seawall; wharf; breakwater
- Digue ou mur de protection; quai; brise-lames
- Road ramp; pier or dock
- Rampe de mise à l'eau; poste
- Drydock; slip; crib or abandoned bridge pier; ford
- Cale sèche; cale; caisson ou pier de pont abandonné; gué
- Conduit; lock; spring
- Canalisation; écluse; source
- Reservoir; underground reservoir; fish pond
- Réservoir; réservoir souterrain; viviers dans l'eau
- Dry river bed; sand in water; freshwater; intermittent lake; slough
- Lit de rivière à sec; sable dans l'eau; eau douce; lac intermittent; tourbière
- Slough; ice; silt; sand in water; estuary; lac; intermittent; heather
- Rapids; falls
- Rapides; chutes
- Rocky ledge; rocky reef; rocks in water; exposed shipwreck
- Banc rocheux; récif rocheux dans l'eau; épave exposée
- Moss; glacial debris; permanent snow and ice
- Mousse; débris glaciaires; neige et glace permanentes
- Wetlands; marsh; musk; swamp; marsh in water; string bog
- Terres humides; marais; muskeg; marécage; marais dans l'eau; tourbière étendue
- Tundra ponds; tundra polygons; peat bog
- Étang de tourbière; polygones de tourbière; tourbière à peat
- Sand; silt; pingo; wooded area
- Sable; vase; pingo; région boisée
- Contour lines; intermediate; approximate
- Courbe de niveau; intermédiaire; approximative
- Depression contour; spot elevation; cave
- Courbe de coteau; point cote; caverne

47-A/15 SCALE 1:50 000 EDITION 02  
HALL BEACH

Nunavut



Natural Resources Canada / Ressources naturelles Canada



Produced on July 27, 2010, by the Centre for Topographic Information, Natural Resources Canada.  
Établi le 27 juillet 2010, par le Centre d'information topographique, Ressources naturelles Canada.

The paper copy of this map meets the print quality standards of Natural Resources Canada when it bears a Certified Map Printer holographic label.

La copie papier de cette carte respecte les normes de qualité d'impression de Ressources naturelles Canada quand elle porte l'étiquette holographique de l'imprimeur de cartes accrédité.

**Map content validity dates**  
 • Road network, 1967-2006  
 • Hydrographic network, 1967-1999  
 • Vegetation, Absent  
 • Buildings, 1960  
 • Boundaries, 2005-2009  
 • Toponymy, 2004-2010

Detailed metadata can be found at: <http://GeoGratis.gc.ca>

For corrections, additions or comments concerning the content of this map, please contact Natural Resources Canada at: <http://maps.NRCan.gc.ca>  
 Visit our Web site: <http://maps.NRCan.gc.ca>

© 2010, Her Majesty the Queen in Right of Canada.

**This map is not to be used for air or marine navigation.**

**Dates de validité du contenu de la carte**  
 • Réseau routier, 1967-2006  
 • Réseau hydrographique, 1967-1999  
 • Végétation, Absent  
 • Bâtiements, 1960  
 • Limites, 2005-2009  
 • Toponymie, 2004-2010

Consultez les métadonnées détaillées sur: <http://GeoGratis.gc.ca>

Pour toutes corrections, additions ou commentaires concernant le contenu de cette carte, veuillez contacter Ressources naturelles Canada par courriel électronique à: [cartes.NRCan.gc.ca](http://cartes.NRCan.gc.ca)  
 Visitez notre site Web: <http://cartes.NRCan.gc.ca>

© 2010, Sa Majesté la Reine du chef du Canada.

**Cette carte ne doit pas être utilisée pour la navigation aérienne ou maritime.**

**HALL BEACH**  
Nunavut

Scale 1:50 000 Echelle

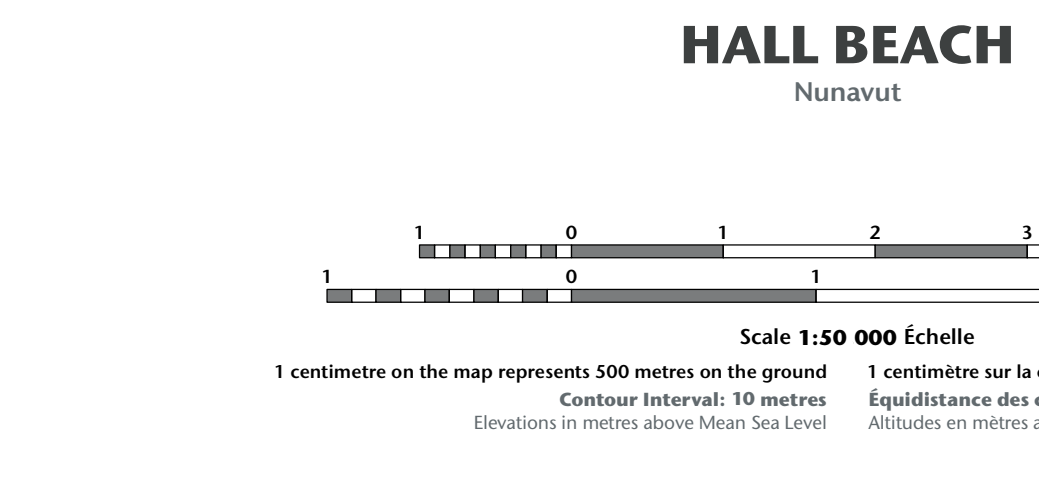
1 centimètre sur la carte représente 500 mètres sur le sol  
Équivalence des courbes : 10 mètres  
Altitudes en mètres au-dessus du niveau moyen de la mer

1 centimetre on the map represents 500 metres on the ground  
Elevations in metres above Mean Sea Level  
Altitudes in metres above the mean level of the sea

Use diagram only to obtain numeric values  
Approximate Mean Destination: 2010  
Annual change decreasing 35.8°  
N'utilisez le diagramme que pour obtenir les valeurs numériques  
Déclinaison moyenne approximative au centre de la carte en 2010  
Variation annuelle décroissante 35.8°

For magnetic declination information, visit: <http://geomagnetic.nrcan.gc.ca/geomag>  
 Pour l'information sur la déclinaison magnétique, visitez: <http://geomagnetic.nrcan.gc.ca/geomag>

The magnetic compass may be erratic in this region  
La boussole sera peut-être instable dans cette région



100 000 metre Square  
Approximate Mean Destination: 2010  
Identification du carré de 100 000 mètres

Zone 17  
Quadrillage universel transverse de Mercator de 1000 mètres

Transverse Mercator Projection  
Projection transverse de Mercator  
North American Datum 1983  
Système de référence nord-américain 1983

1000 metre Universal Transverse Mercator  
Quadrillage universel transverse de Mercator de 1000 mètres

Grid Zone Designation  
Designation de la zone du quadrillage

A subtitle on how to estimate position from the UTM grid can be found at: <http://maps.NRCan.gc.ca/topo101>  
 Consultez le tutoriel sur la manière d'évaluer la position à partir de la grille UTM sur: <http://cartes.NRCan.gc.ca/topo101>

Printed map / Carte imprimée  
Cat. no. / No de cat.  
M116-2/04A15-F04  
ISBN 978-0-9611884-1-8  
ISBN 978-0-660-61325-9

Digital map / Carte numérique  
Cat. no. / No de cat.  
M116-2/04A15-F04  
ISBN 978-0-9611884-1-8  
ISBN 978-1-100-51427-7

47-A/15  
SCALE 1:50 000  
EDITION 02  
VERSION 01  
SÉRIE A713