
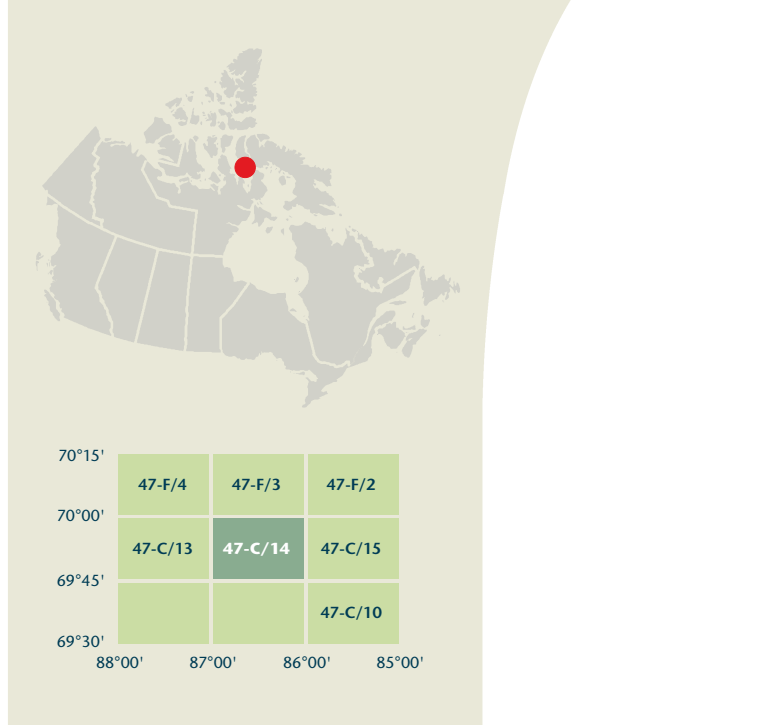
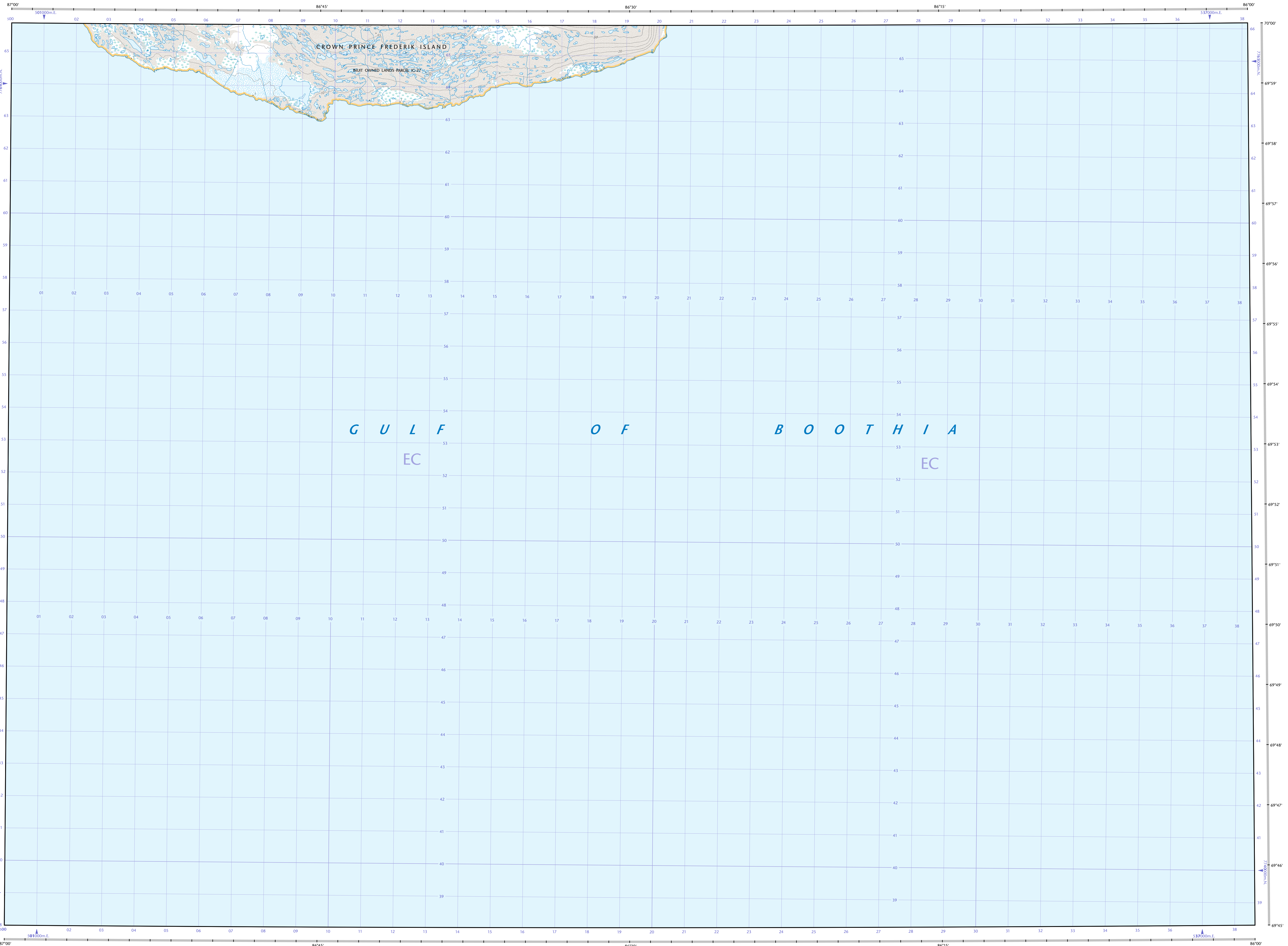


- Road: hard surface, more than 2 lanes, toll gate; service centre
Route: revêtement dur, plus de 2 voies, péage; centre de service
- Road: hard surface, 2 lanes, less than 2 lanes; snowplow
Route: revêtement dur, 2 voies, moins de 2 voies; pousse-neige
- Road: hard surface, crown, canal drainage; loose or stabilized surface, street
Route: revêtement dur, rue; pont de canalisation de gravier, aggloméré, rue
- Road: loose or stabilized surface, all season, 2 lanes or more, less than 2 lanes
Route: de gravier, aggloméré, toute saison, 2 voies ou plus, moins de 2 voies
- Road: loose surface, dry weather; vehicle track or winter road; trail; portage
Route: de gravier, temps sec; chemin de terre ou d'hiver; sentier; portage
- Highway interchange; highway route number; built-up area
Changement de route; numéro de route; agglomération
- Railway, single track; railway station; bridge; turntable; multiple tracks
Chemin de fer, voie unique; gare; pont; plaque tournante; voies multiples
- Railway, abandoned; railway yard
Chemin de fer, abandonné; gare de triage
- Rapid transit; rail, road, footbridge
Transport rapide; voie ferrée, route, passerelle
- Caseway; covered bridge; tunnel; bridge; movable bridge
Chaussée; pont couvert; tunnel; pont; pont mobile
- Boundary: international; boundary monument
Limite: internationale; repère d'arpentage
- Boundary: Provincial and Territorial
Limite: Provinciale et territoriale
- Boundary: unsurveyed provincial or territorial; area outline
Limite: Provinciale ou territoriale non arpentée; surface délimitée
- Boundary: administrative; recreational
Limite: administrative; récréative
- Boundary: geographic; unsurveyed geographic; small Indian reserve
Limite: géographique; géographique non arpentée; petite réserve indienne
- Wall; fence
Mur; clôture
- Power transmission line; multiple lines; submarine cable
Ligne de transport d'énergie; lignes multiples; câble sous-marin
- Pipeline: oil, natural gas; control valve; multi use; underground
Pipeline: pétrole, gaz naturel; valve de contrôle; multi-utilisateur; souterrain
- Mine: pit; sand, gravel, clay; quarry
Mine; banc; sable, gravier, argile; carrière
- Airport/field; active, condition unknown; heliport
Aéroport/terrain d'aviation: actif, condition inconnue; héliport
- Industrial building; chimney; industrial; flare stack; bume; lumberyard
Bâtiment industriel; cheminée; industrielle; tourche; brûleur; parc à bois débris
- Oil tank; water tank
Réservoir de pétrole; réservoir d'eau
- Site: grain elevator; clearance tower; satellite tracking station
Site: élévateur à grains; tour de dégivrage; station de poursuite de satellite
- Electric facility; oil or natural gas facility; wind-operated device
Installation électrique; installation pétrolière ou gazière; éolienne
- Tower: communication, radio antenna; radio meteorology; fire control
Tour: communication, antenne radio; radiométéorologie; feu; contrôle
- Domestic waste; liquid waste; industrial solid deposit
Déchet domestique; déchet liquide; dépôt de solide industriel
- Sportplex; arena; community centre
Centre sportif; arène; centre communautaire
- Lookout; historic site; zoo
Belvédère; site historique; zoo
- Golf course; campground; ruins
Terrain de golf; terrain de camping; ruines
- Site: sports track
Remonte-pente; piste de course
- Building(s); building(s); religious; educational; cabin
Bâtiment(s); bâtiment(s); religieux; d'enseignement; cabane
- Hospital; medical centre; senior citizens home; lodging
Hôpital; centre médical; résidence pour personnes âgées; gîte
- City hall; Parliament Building; municipal hall
Hôtel de ville; édifice du Parlement; salle municipale
- Customs post; ranger warden station; cemetery
Poste de douane; poste de garde-forestier (poste de garde de parc); cimetière
- Court house; penal institution
Palais de justice; établissement pénitentiaire
- Fire station; police station; armoury
Casernes de pompes; poste de police; manège militaire
- Waterbody/shoreline; watercourse; disappearing stream
Plan d'eau/lac/rivière; cours d'eau ou ruisseau; cours d'eau disparu
- Navigation light; ferry; cable or abandoned bridge pier
Feu de navigation; traversier; calson ou pilier de pont abandonné
- Coast guard station; seaplane base; active, condition unknown; marina
Station de la garde côtière; hydravion; actif, condition inconnue; marina
- Fish ladder; dam; small, large; carrying road
Échelle à poissons; barrage; petit; grand; pont sur une route
- Dyke/levee/dike; boat ramp; wharf; pier or dock; boat; breakwater
Diguet/mur de protection; rampe de chargement; quai; jetée; gâle; brise-lames
- Ship; drydock; ford; small island; navigational beacon
Cale; casier; gâle; îlot; balise de navigation
- Navigable canal; lock; dike; conduit; irrigation canal; spring
Canal navigable; écluse; fosse; canalisation; canal d'irrigation; source
- Reservoir; underground reservoir; fish passage
Réservoir; réservoir souterrain; viers dans l'eau
- Alluvium; dry river bed; sand in water; foreshore flats
Alluvion; lit de rivière à sec; sable dans l'eau; estrans
- Rapids; falls (height)
Rapides; chutes (hauteur)
- Rocky ledge; reef; rocks in water; exposed shipwreck
Banc rocheux; récif; rochers dans l'eau; épave émerge
- Moraine; glacial debris; permanent snow and ice
Moraine; débris glaciaires; neige et glace permanentes
- Marsh; swamp; marsh in water; string bog
Marais; marécage; marais dans l'eau; tourbière réticulée
- Tundra ponds; tundra polygon; peat bog
Étang; de tourbière; polygone de tourbière; tourbière à peat
- Sand; silt; pingo; wooded area
Sable; limon; pingo; région boisée
- Contour; index; intermediate; approximate
Coupes de niveau: maillonnées; intermédiaires; approximatives
- Depression contour; spot elevation; cave
Coupes de nivelles; point cote; caverne



Produced on April 20, 2010, by the Centre for Topographic Information, Natural Resources Canada.
Établi le 20 avril 2010, par le Centre d'information topographique, Ressources naturelles Canada.

The paper copy of this map meets the print quality standards of Natural Resources Canada when it bears a Certified Map Printer holographic label.

La copie papier de cette carte respecte les normes de qualité d'impression de Ressources naturelles Canada quand elle porte l'étiquette holographique de l'imprimeur de cartes accrédité.

Map content validity dates
- Road network, Absent
- Hydrographic network, 1958-2001
- Vegetation, Absent
- Buildings, Absent
- Limits, 2010
- Toponymy, 2005-2007

Detailed metadata can be found at: <http://GeoGratis.gc.ca>

For corrections, additions or comments concerning the content of this map, please contact Natural Resources Canada at: topo.mpe@NRCan.gc.ca
Visitez notre site Web: <http://cartes.NRCan.gc.ca>

© 2010, Her Majesty the Queen in Right of Canada.

This map is not to be used for air or marine navigation.

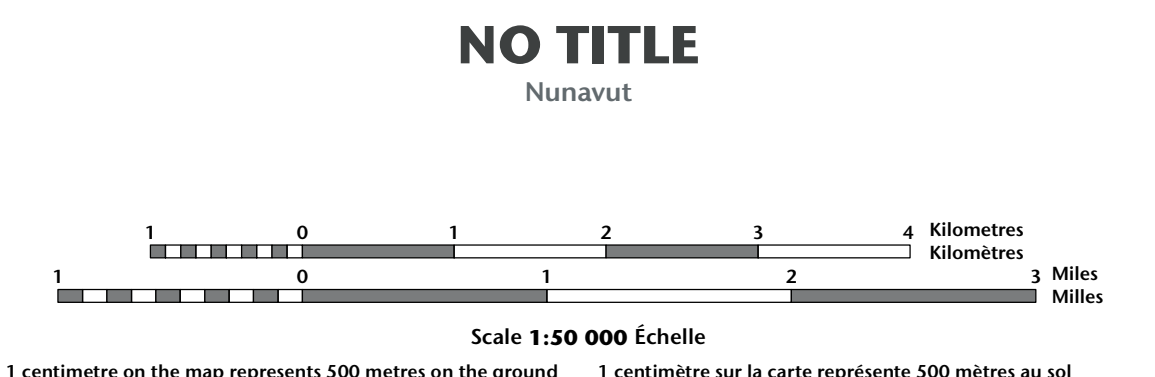
Dates de validité du contenu de la carte
- Réseau routier, Absent
- Réseau hydrographique, 1958-2001
- Végétation, Absent
- Bâtiments, Absent
- Limites, 2010
- Toponymie, 2005-2007

Consultez les métadonnées détaillées sur: <http://GeoGratis.gc.ca>

Pour toutes corrections, additions ou commentaires concernant le contenu de cette carte, veuillez contacter Ressources naturelles Canada par courriel électronique à: cartes.topo@NRCan.gc.ca
Visitez notre site Web: <http://cartes.NRCan.gc.ca>

© 2010, Sa Majesté la Reine du chef du Canada.

Cette carte ne doit pas être utilisée pour la navigation aérienne ou maritime.



NO TITLE
Nunavut

Use diagram only to obtain numeric values
Approximate Mean Declination 2010
for centre of map
Annual change decreasing 32.4°

N'utilisez le diagramme que pour obtenir les valeurs numériques
Déclinaison moyenne approximative au centre de la carte en 2010
Variation annuelle décroissante 32,4°

For magnetic declination information, visit: <http://geo.mnrcan.gc.ca/geomag>
Pour l'information sur la déclinaison magnétique, visitez: <http://geo.mnrcan.gc.ca/geomag>

The magnetic compass may be erratic in this region
La boussole sera peut-être instable dans cette région

100 000 metre Square
Identification du carré de 100 000 mètres

1000 metre Universal Transverse Mercator Grid
Quadrillage universel transverse de Mercator de 1000 mètres

Grid Zone Designation
Designation de la zone du quadrillage

A substantial on how to estimate position from the UTM grid can be found at: <http://maps.NRCan.gc.ca/topo101>
Consultez le fichier sur la manière d'évaluer la position à partir de la grille UTM sur: <http://cartes.NRCan.gc.ca/topo101>

