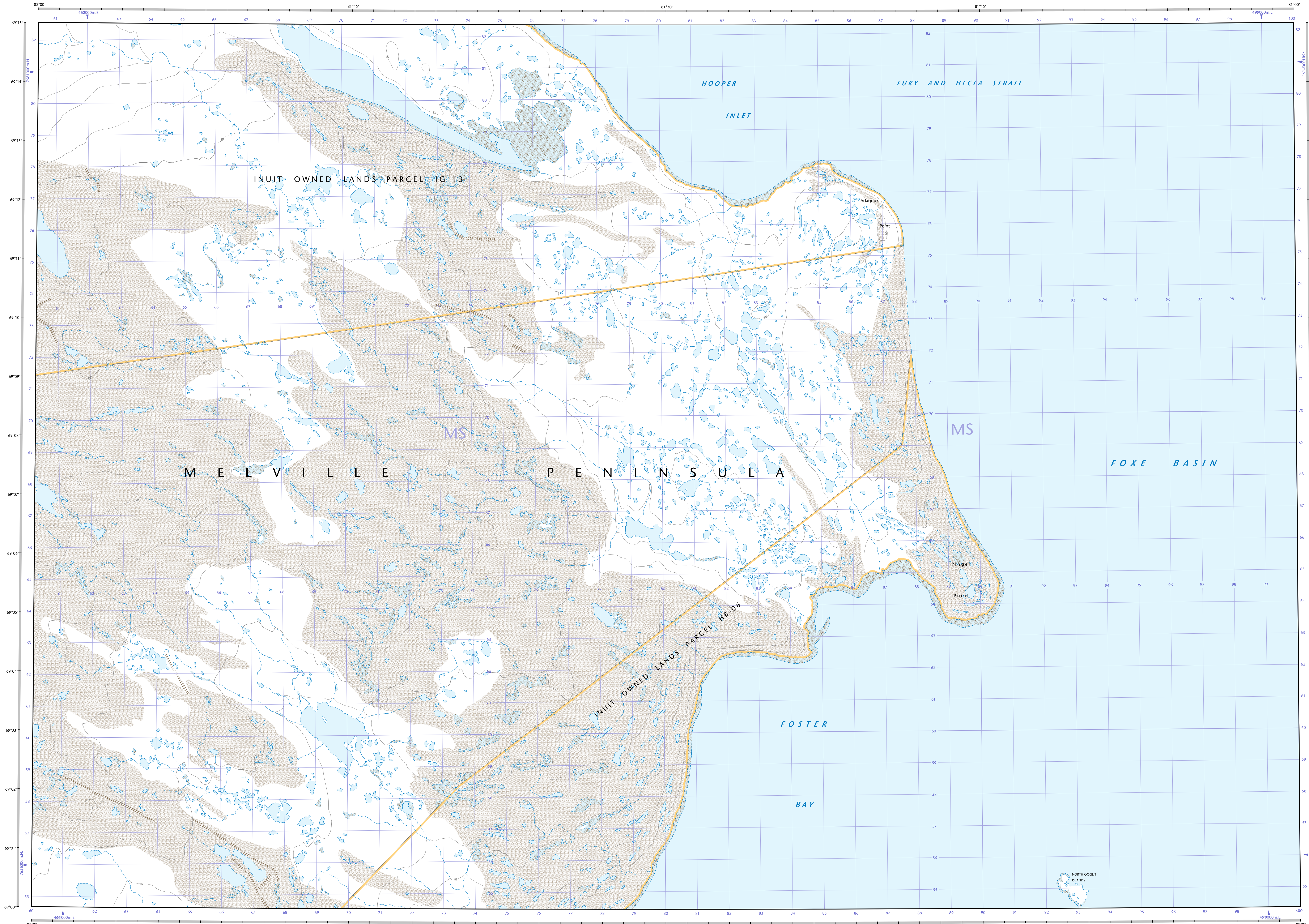
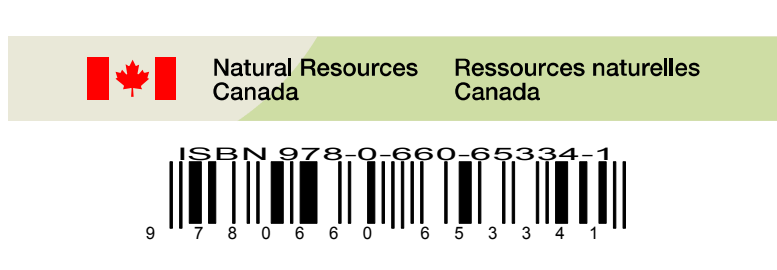

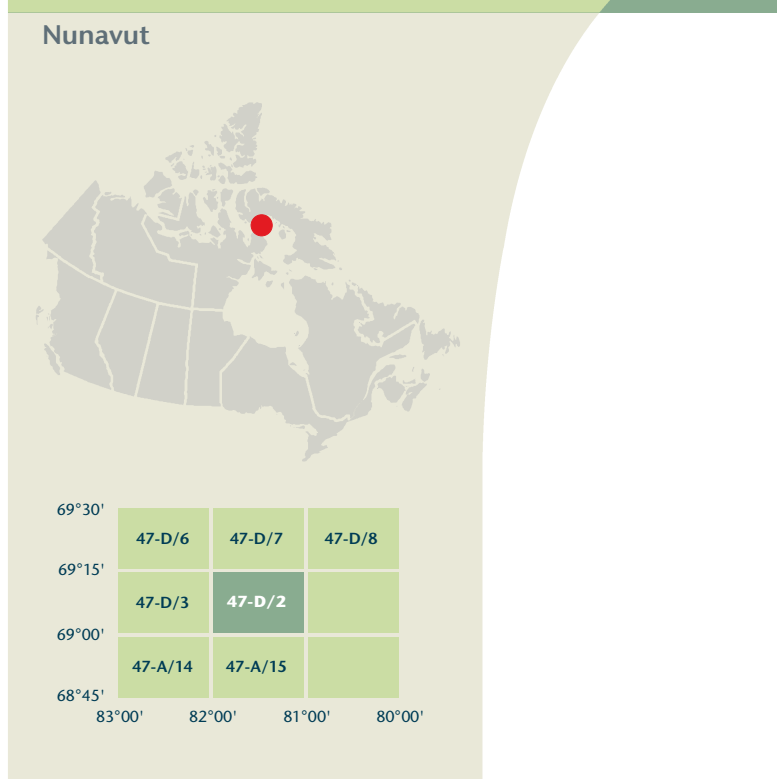


- Road: hard surface, more than 2 lanes, service centre
- Road: revêtement dur, plus de 2 voies, centre de service
- Road: hard surface, 2 lanes, less than 2 lanes, snowplow
- Road: revêtement dur, 2 voies, moins de 2 voies, pare-neige
- Road: hard surface, one-way, lower or stabilised surface, sewer, conduit bridge
- Road: revêtement dur, rue, de gravier, aggloméré, rue: pont de canalisation
- Road: base or stabilised surface, all seasons, 2 lanes or more, less than 2 lanes
- Road: de gravier, aggloméré, toute saison, 2 voies ou plus, moins de 2 voies
- Road: loose surface, dry weather, vehicle track or winter road: trail, portage
- Road: de gravier, temps sec, chemin de terre ou d'hiver: sentier; portage
- Highway interchange, highway route number, built-up area
- Echangeur routier, numéro de route, agglomération
- Railway, single track, railway station, freight, multiple tracks, turntable
- Chemin de fer, voie unique, gare, chariot, voies multiples, plaque tournante
- Railway, abandoned, railway yard
- Chemin de fer, abandonné; gare de triage
- Rapid transit: rail, road, footbridge
- Transport rapide: voie ferrée; route; passerelle
- Causeway: covered bridge, tunnel, bridge, movable bridge
- Chaussée: pont couvert; tunnel; pont; pont mobile
- Boundary: international
- Limite: internationale
- Boundary: provincial or territorial
- Limite: provinciale ou territoriale
- Boundary: unsurveyed provincial or territorial, area outline
- Limite: provinciale ou territoriale, route approuvée; surface définissable
- Boundary: administrative, recreational
- Limite: administrative; récréative
- Boundary: geographic, unsurveyed geographic
- Limite: géographique; géographique non approuvée
- Wall, fence
- Mur; clôture
- Pipeline: multi-use, control valve, multiple lines
- Pipeline: utilisation multiple; valve de contrôle; lignes multiples
- Pipeline: oil, natural gas
- Pipeline: pétrole; gaz naturel; utilisation multiple
- Pipeline: water
- Pipeline: eau
- Mine: pit, sand, gravel, clay, quarry
- Mine: carrière; gravier; argile; carrière
- Airport or airfield: official, nonofficial, heliport
- Aéroport ou terrain d'aviation: officiel; non officiel; hélicoptère
- Chimney: industrial, farm stack, tower height, lighthouse
- Cheminée: industrielle, tour; hauteur; phare; à bois; déchets
- Tank, water tank, radar antenna, radio telescope
- Citerne; réservoir; antenne radar; radiotélescope
- Silo; grain elevator, clearance tower
- Silo; élévateur à grains; tour de dégagement
- Electric facility, air or natural gas facility, wind-operated device
- Installation électrique; installation pétrolière ou gazière; éolienne
- Tower: communication, fire, control
- Tour: communication; incendie; contrôle
- Domestic waste, liquid waste, industrial solid deposit
- Déchets domestiques; déchets liquides; dépôt de solide industriel
- Lodging: historic site, ruins, zoo
- Hébergement: lieu historique; ruines; zoo
- Golf course, campground, ski area, sportsplex
- Terrain de golf; terrain de camping; station de ski; centre sportif
- Aerial railway, ski lift, sports track, arena
- Télégraphique; remontée-pente; piste de course; aréna
- Building: underground building, refuge, educational cabin
- Bâtiment: bâtiments non identifiés; refuge; d'enseignement; cabine
- Hospital, medical centre, senior citizens home, lodging
- Hôpital; centre médical; résidence pour personnes âgées; gîte
- City hall, municipal hall, community centre
- Hôtel de ville; salle municipale; centre communautaire
- Customs post, ranger or warden station, cemetery
- Poste de douane; poste de garde forestier ou poste de garde de parc; cimetière
- Court house, correctional institute
- Palais de justice; établissement correctionnel
- Fire station, police station, armory
- Casernes de pompiers; poste de police; manège militaire
- Wastebody or shoreline, watercourse, disappearing stream
- Plan de débris ou littoral; cours d'eau; cours d'eau disparissant
- Navigation light, ferry route, navigation beacon
- Feu de navigation; totem; balise de navigation
- Coast Guard station, regular and/or irregular marine
- Station de la garde côtière; mouillage d'hydravion; marina
- Fish ladder, dam, weir, large, carrying road
- Échelle à poissons; barrage; petit; grand; pont sur une route
- Dyke or seawall, wharf, breakwater
- Digue ou mur de protection; quai; brise-lames
- Road camp, pier or dock
- Rampe de mise à l'eau; poste
- Drydock, slip, crib or abandoned bridge pier, ford
- Cale sèche; cale; caisson ou pier de pont abandonné; gué
- Conduit, lock, spring
- Canalisation; écluse; source
- Reservoir, underground reservoir, fish pond
- Réservoir; réservoir souterrain; viviers dans l'eau
- Dry nest bed, sand in water, forshore flats, intermittent lake, slough
- Lit de nid sec; sable dans l'eau; estrans; lac intermittent; tourbière
- Rapids, falls
- Rapides; chutes
- Rocky ledge, rocky reef, rocks in water, exposed shipwreck
- Rocaille; rochers dans l'eau; épave émerge
- Mosses, glacial debris, permanent snow and ice
- Mousses; débris glaciaires; neige et glace permanentes
- Wetlands, marsh, muskeg, swamp, marsh in water, string bog
- Terres humides: marais; muskeg; marécage; marais dans l'eau; tourbière étouffée
- Tundra ponds, tundra polygons, peat bog
- Étang de tourbière; polygones de tourbière; tourbière à peat
- Sand, silt, pingo, wooded area
- Sable; vase; pingo; région boisée
- Contour index, intermediate, approximate
- Courbe de niveau: intermédiaire; approximative
- Depression contour, spot elevation, cave
- Courbe de coteau; point cote; caverne

47-D/2 SCALE 1:50 000 EDITION 02 PINGER POINT



Produced on July 27, 2010, by the Centre for Topographic Information, Natural Resources Canada. Établie le 27 juillet 2010, par le Centre d'information topographique, Ressources naturelles Canada.

The paper copy of this map meets the print quality standards of Natural Resources Canada when it bears a Certified Map Printer (topographic label).

La copie papier de cette carte respecte les normes de qualité d'impression de Ressources naturelles Canada quand elle porte l'étiquette topographique de l'imprimeur de cartes accrédité.

**Map content validity dates**

- Road network, Absent
- Hydrographic network, 2002
- Vegetation, Absent
- Buildings, Absent
- Boundaries, 2009-2010
- Toponymy, 2005-2009

Detailed metadata can be found at: <http://GeoGratis.gc.ca>

For corrections, additions or comments concerning the content of this map, please contact Natural Resources Canada at: <http://topo.mpe@NRCan.gc.ca>

Visit our Web site: <http://maps.NRCan.gc.ca>

© 2010, Her Majesty the Queen in Right of Canada.

**This map is not to be used for air or marine navigation.**

**Dates de validité du contenu de la carte**

- Réseau routier, Absent
- Réseau hydrographique, 2002
- Végétation, Absent
- Bâtiments, Absent
- Limites, 2009-2010
- Toponymie, 2005-2009

Consultez les métadonnées détaillées sur: <http://GeoGratis.gc.ca>

Pour toutes corrections, additions ou commentaires concernant le contenu de cette carte, veuillez contacter Ressources naturelles Canada par courriel électronique à: <http://topo.mpe@NRCan.gc.ca>

Visitez notre site Web: <http://cartes.NRCan.gc.ca>

© 2010, Sa Majesté la Reine du chef du Canada.

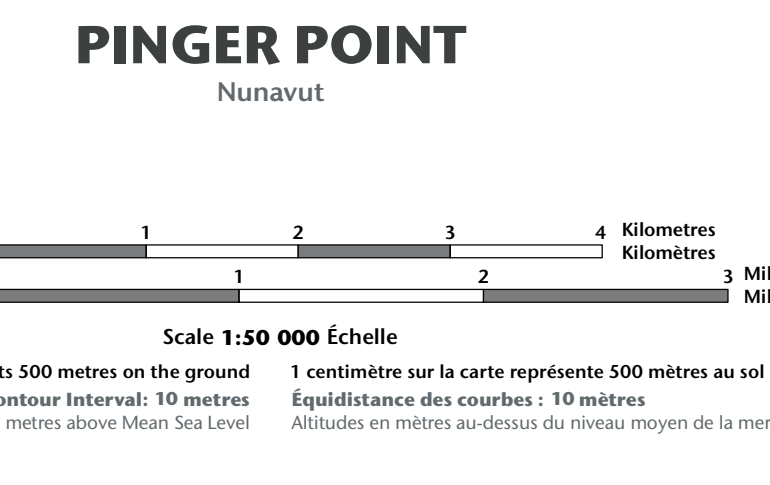
**Cette carte ne doit pas être utilisée pour la navigation aérienne ou maritime.**

**PINGER POINT**  
Nunavut

Scale 1:50 000 Échelle

1 centimètre sur la carte représente 500 mètres sur le sol  
Équivalence des courbes : 10 mètres  
Altitudes en mètres au-dessus du niveau moyen de la mer

1 centimetre on the map represents 500 metres on the ground  
Elevations in metres above Mean Sea Level  
Altitudes en mètres au-dessus du niveau moyen de la mer

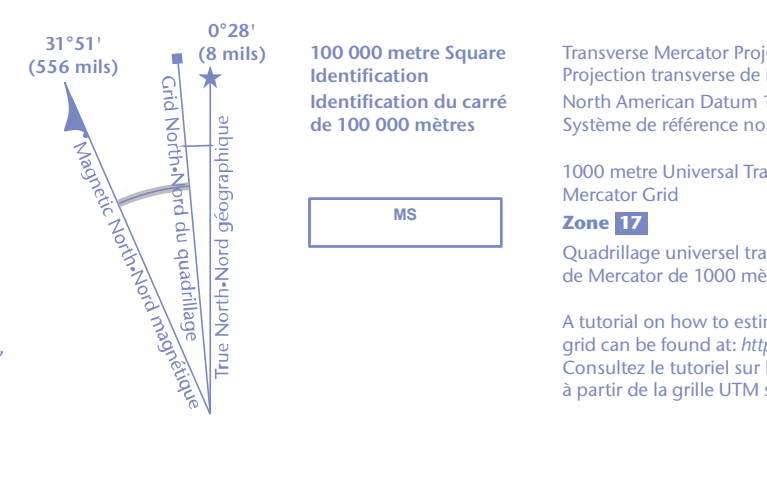


Use diagram only to obtain numeric values  
Approximate Mean Declination: 2010  
for centre of map  
Annual change decreasing 36.7"

N'utilisez le diagramme que pour obtenir les valeurs numériques  
Déclinaison moyenne approximative au centre de la carte en 2010  
Variation annuelle décroissante 36.7"

For magnetic declination information, visit: <http://maps.NRCan.gc.ca/geomag>  
Pour l'information sur la déclinaison magnétique, visitez: <http://cartes.NRCan.gc.ca/geomag>

The magnetic compass may be erratic in this region  
La boussole sera peut-être instable dans cette région



**47-D/2**  
SCALE 1:50 000  
EDITION 02  
VERSION 02  
SÉRIE A713

Printed map / Carte imprimée  
Cat. no. / No de cat.  
M116-2/047002-PDF  
ISBN 978-0-662-48844-4  
ISBN 978-0-660-63341-1

Digital map / Carte numérique  
Cat. no. / No de cat.  
M116-2/047002-PDF  
ISBN 978-0-660-63341-1  
ISBN 978-1-100-51437-6