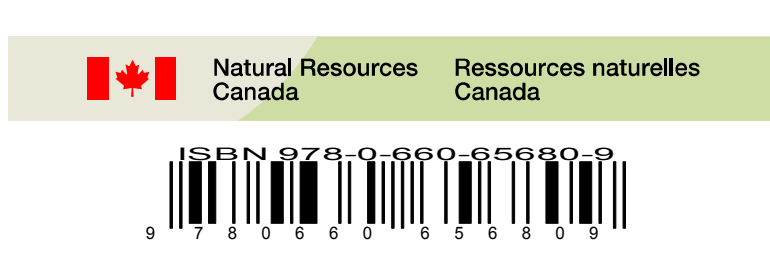

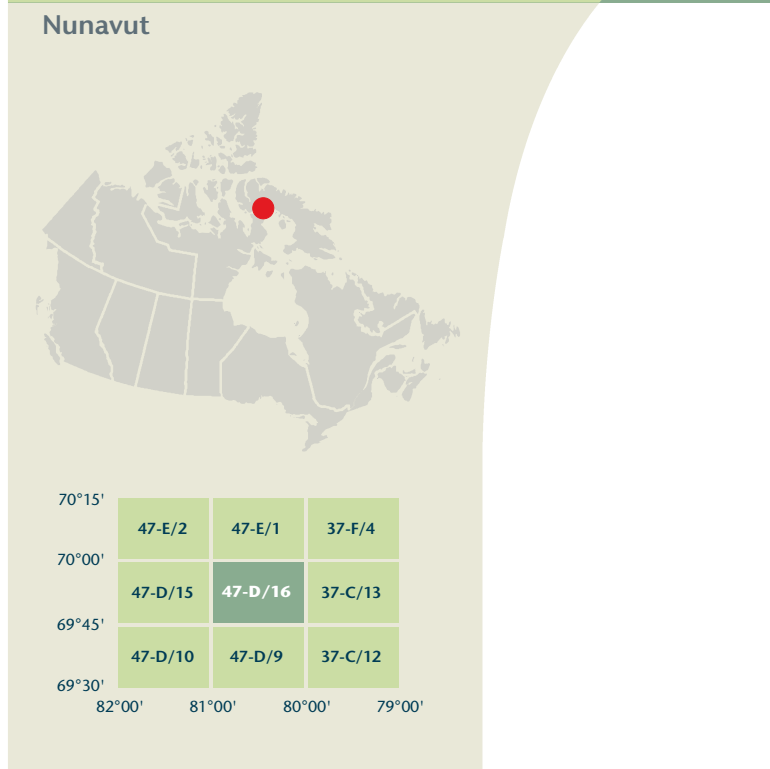


- Road: hard surface, more than 2 lanes; service centre
- Road: pavement du plus de 2 voies; centre de service
- Road: hard surface, 2 lanes; less than 2 lanes; speedway
- Road: revêtement de 2 voies; moins de 2 voies; autoroute
- Road: hard surface, one or stabilized surface; sewer or combined bridge
- Road: revêtement de surface, égout ou pont combiné
- Road: loose surface, dry weather; vehicle track or winter road; trail; portage
- Road: surface détrempée, temps sec; piste de véhicule ou route d'hiver; sentier; portage
- Highway interchange; highway route number; built-up area
- Échangeur routier; numéro de route; agglomération
- Railway, single track; railway station; trestle; multiple tracks; turntable
- Chemin de fer; voie unique; gare; chariot; voies multiples; plaque tournante
- Railway, abandoned; railway yard
- Chemin de fer, abandonné; gare de triage
- Rapid transit: rail, road, footbridge
- Transport rapide: voie ferrée; route; passerelle
- Causeway: covered bridge; tunnel; bridge; movable bridge
- Chaussée: pont couvert; tunnel; pont; pont mobile
- Boundary: international
- Limite: internationale
- Boundary: provincial or territorial
- Limite: provinciale ou territoriale
- Boundary: unsurveyed provincial or territorial; area outline
- Limite: provinciale ou territoriale non approuvée; surface délimitée
- Boundary: administrative; recreational
- Limite: administrative; récréative
- Boundary: geographic; unsurveyed geographic
- Limite: géographique; géographique non approuvée
- Fort, wall, fence
- Fort, mur, clôture
- Power transmission line; multiple lines; submarine cable
- Ligne de transport d'énergie; lignes multiples; câble sous-marin
- Pipeline: oil, natural gas
- Pipeline: pétrole; gaz naturel
- Pipeline: multi-use; control valve; multiple lines
- Pipeline: utilisation multiple; valve de contrôle; lignes multiples
- Pipeline: underground; oil, natural gas; multi-use
- Pipeline souterrain: pétrole; gaz naturel; utilisation multiple
- Mine: pit; sand, gravel, clay; quarry
- Mine: carrière; gravier; argile; carrière
- Airport or airfield: official, nonofficial; heliport
- Aéroport ou aérodrome: officiel; non officiel; hélicoptère
- Chemise: industrial; dam stack; turbine; height; luminaire
- Chemise: industrielle; tour; bruleur; hauteur; pan à bois débrite
- Tank; water tank; radar antenna; radio telescope
- Citerne; citerne d'eau; antenne radar; radiotélescope
- Silo; grain elevator; clearance tower
- Silo; élévateur à grains; tour de dégagement
- Electric facility; oil or natural gas facility; wind-operated device
- Installation électrique; installation pétrolière ou gazière; éolienne
- Tower: communication; fire; control
- Tour: communication; incendie; contrôle
- Domestic waste; liquid waste; industrial solid deposit
- Déchets domestiques; déchets liquides; dépôt de solide industriel
- Landfill; historic site; ruins; zoo
- Déchetterie; lieu historique; ruines; zoo
- Golf course; campground; ski area; sportsplex
- Terrain de golf; terrain de camping; station de ski; centre sportif
- Aerial railway; ski lift; sports track; arena
- Téléphérique; remontée-pente; piste de course; aréna
- Building; underground building; religious; educational; cabin
- Bâtiment: bâtiments non identifiés; religieux; éducatif; cabane
- Hospital; medical centre; senior citizens home; lodging
- Hôpital; centre médical; résidence pour personnes âgées; gîte
- City hall; municipality hall; community centre
- Hôtel de ville; salle municipale; centre communautaire
- Customs post; ranger or warden station; cemetery
- Poste de douane; poste de garde forestier ou poste de garde de parc; cimetière
- Court house; correctional institute
- Palais de justice; établissement correctionnel
- Fire station; police station; armory
- Casernes de pompiers; poste de police; manège militaire
- Waterbody or shoreline; watercourse; disappearing stream
- Plan d'eau ou littoral; cours d'eau; cours d'eau disparu
- Navigation light; ferry route; navigation beacon
- Feu de navigation; traversée; balise de navigation
- Coast Guard station; regulator and/or pier; marina
- Station de la garde côtière; mouillage d'hydravions; marina
- Fish ladder; dam; weir; large; carrying road
- Échelle à poissons; barrage; petit; grand; pont sur une route
- Dyke or seawall; wharf; breakwater
- Digue ou mur de protection; quai; brise-lames
- Road camp; pier or dock
- Rampe de mise à l'eau; poste
- Drydock; slip; crib or abandoned bridge pier; ford
- Cale sèche; cale; passerelle ou pier de pont abandonné; gué
- Conduit; lock; spring
- Canalisation; écluse; source
- Reservoir; underground reservoir; fish pond
- Reservoir; réservoir souterrain; viviers dans l'eau
- Dry river bed; sand in water; freshwater; intermittent lake; slough
- Lit de rivière à sec; sable dans l'eau; eau; lac intermittent; tourbière
- Rapids; falls
- Rapides; chutes
- Rocky ledge; rocky reef; rocks in water; exposed shipwreck
- Banc rocheux; récif rocheux dans l'eau; épave émergée
- Mosses; glacial debris; permanent snow and ice
- Mousse; débris glaciaires; neige et glace permanentes
- Wetlands; marsh; muskeg; swamps; marsh in water; string bog
- Terres humides: marais; muskeg; marécage; marais dans l'eau; tourbière étendue
- Tundra ponds; tundra polygons; peat bog
- Étang de tourbière; polygones de tourbière; tourbière à peat
- Sand; silt; peat; wooded area
- Sable; vase; tourbe; zone boisée
- Contour index; intermediate; approximate
- Courbe de niveau: intermédiaire; approximative
- Depression contour; spot elevation; cave
- Courbe de creux; point cote; caverne

47-D/16 SCALE 1:50 000 EDITION 01 NO TITLE



NO TITLE
Nunavut

Produced on December 15, 2010, by the Centre for Topographic Information, Natural Resources Canada. Établi le 15 décembre 2010, par le Centre d'information topographique, Ressources naturelles Canada.

Map content validity dates
 • Road network, Absent
 • Hydrographic network, 1982 - 2007
 • Vegetation, Absent
 • Buildings, Absent
 • Boundaries, 2010
 • Toponymy, 2004 - 2010

Dates de validité du contenu de la carte
 • Réseau routier, Absent
 • Réseau hydrographique, 1982 - 2007
 • Végétation, Absent
 • Bâtiements, Absent
 • Limites, 2010
 • Toponymie, 2004 - 2010

For corrections, additions or comments concerning the content of this map, please contact Natural Resources Canada at: <http://maps.NRCan.gc.ca>

Pour toutes corrections, additions ou commentaires concernant le contenu de cette carte, veuillez contacter Ressources naturelles Canada par courriel électronique à: cartes.RNCan.gc.ca

Visit our Web site: <http://maps.NRCan.gc.ca>

Consultez les mises-à-jour détaillées sur: <http://GeoGratis.gc.ca>

Consultez le contenu de cette carte respectant les normes de qualité d'impression de Ressources naturelles Canada quand elle porte l'étiquette topographique de l'imprimeur de cartes accrédité.

La copie papier de cette carte respecte les normes de qualité d'impression de Ressources naturelles Canada quand elle porte l'étiquette topographique de l'imprimeur de cartes accrédité.

© 2010. Her Majesty the Queen in Right of Canada.

Cette carte ne doit pas être utilisée pour la navigation aérienne ou maritime.

Scale 1:50 000
Échelle

1 centimetre on the map represents 500 metres on the ground
Échelle des courbes : 10 mètres

1 centimètre sur la carte représente 500 mètres sur le sol
Équidistance des courbes : 10 mètres

Elevations in metres above Mean Sea Level
Altitudes en mètres au-dessus du niveau moyen de la mer

Use diagram only to obtain magnetic values
Approximate Mean Declination 2010
for centre of map
Annual change decreasing 40.5"

N'utilisez le diagramme que pour obtenir les valeurs numériques
Déclinaison moyenne approximative au centre de la carte en 2010
Variation annuelle décroissante 40.5"

For magnetic declination information, visit: <http://gep.NRCan.gc.ca/gep/mag>

Pour l'information sur la déclinaison magnétique, visitez: <http://gep.NRCan.gc.ca/gep/mag>

100 000 metre Square Identification
Identification du carré de 100 000 mètres

Transverse Mercator Projection
Projection transverse de Mercator
North American Datum 1983
Système de référence nord-américain 1983

1000 metre Universal Transverse Mercator Grid
Grille Zone Déclinaison

Quadrillage universel transverse de Mercator de 1000 mètres
Disaggrégation de la zone de quadrillage

A subunit on how to estimate position from the UTM grid can be found at: <http://maps.NRCan.gc.ca/topo101>

Consultez le tutoriel sur la manière d'évaluer la position à partir de la grille UTM sur: <http://cartes.RNCan.gc.ca/topo101>

47-D/16
SCALE 1:50 000
EDITION 01
VERSION 00
SERIES A713

Printed map / Carte imprimée
Cat. no. / No de cat.
M116-2/04D/16-PDF
ISBN 978-1-105-4884-4
ISBN 978-1-105-51945-6

Digital map / Carte numérique
Cat. no. / No de cat.
M116-2/04D/16-PDF
ISBN 978-1-105-51945-6