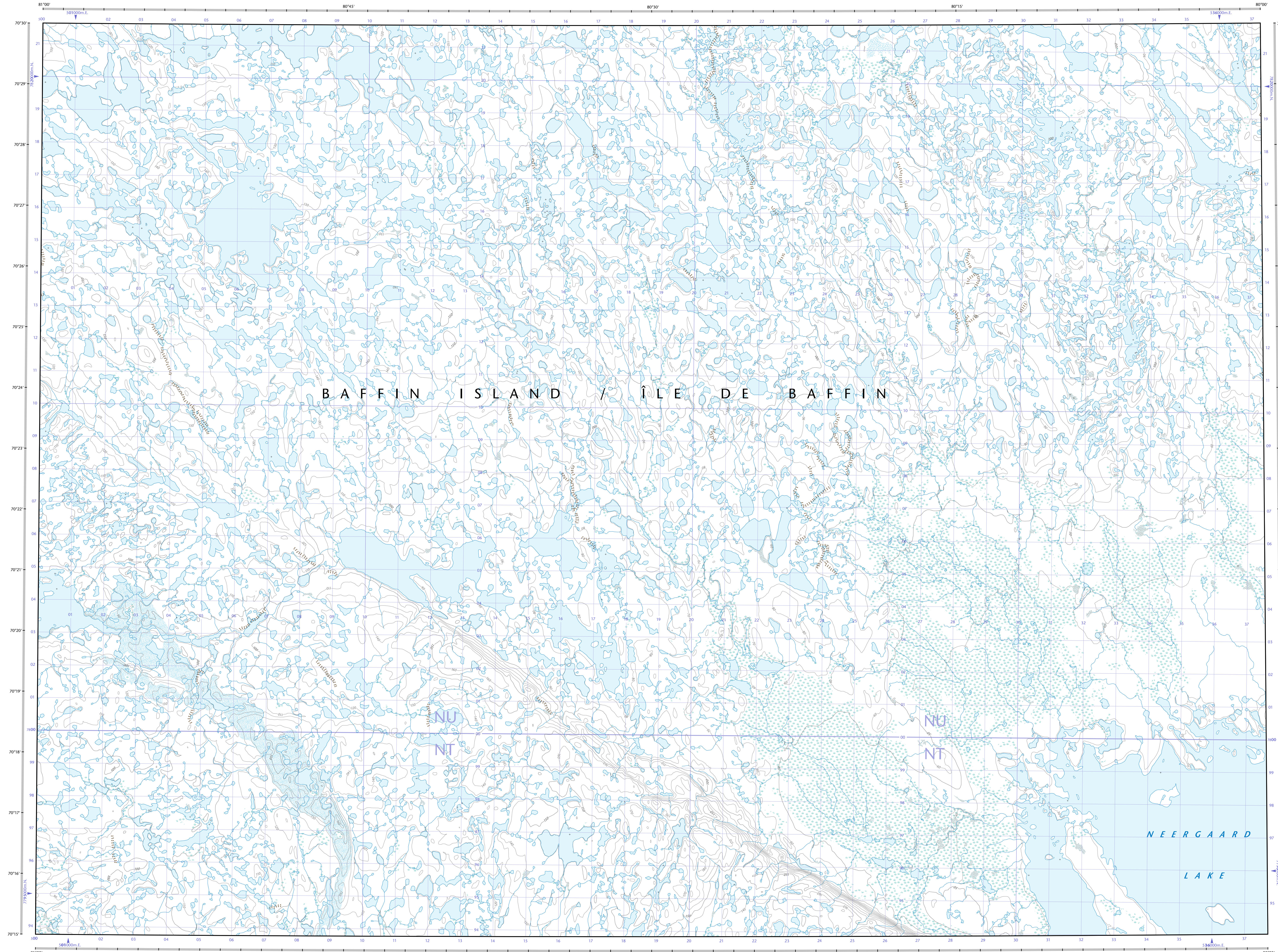

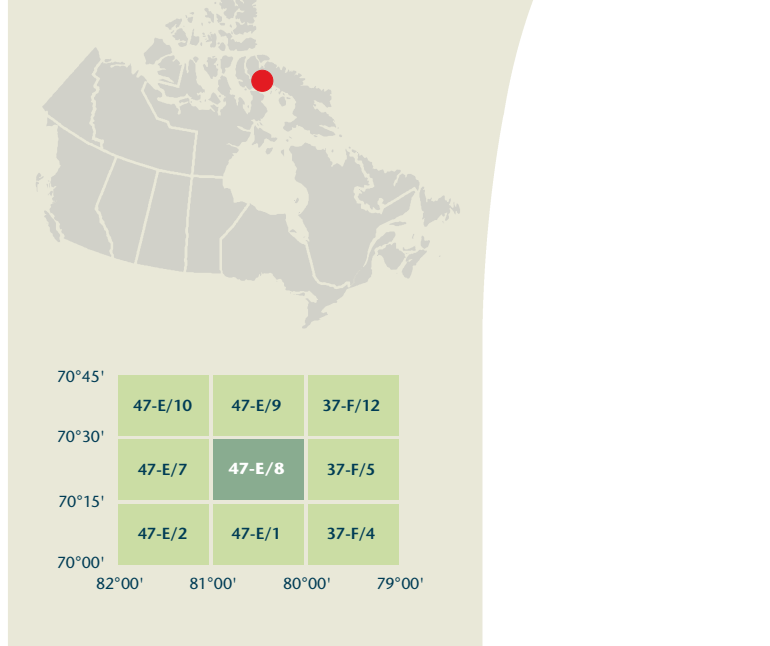


- Road: hard surface, more than 2 lanes, toll gate; service centre
Route: revêtement dur, plus de 2 voies; centre de péage; centre de service
- Road: hard surface, 2 lanes, less than 2 lanes; snowplough
Route: revêtement dur, 2 voies, moins de 2 voies; pavalanche
- Road: hard surface, covered, concrete bridge; stone or stabilized surface, street
Route: revêtement dur, rue; pont de canalisation; de gravier, aggloméré, rue
- Road: loose or stabilized surface, all season, 2 lanes or more, less than 2 lanes
Route: de gravier aggloméré, toute saison, 2 voies ou plus, moins de 2 voies
- Road: loose surface, dry weather; vehicle track or winter road; trail; portage
Route: de gravier, temps sec; chemin de terre ou d'hiver; sentier; portage
- Highway interchange; highway route number; built-up area
Changement; numéro de route; agglomération
- Railway, single track, railway station; bridge; turntable; multiple tracks
Chemin de fer, voie unique; gare; pont; plateau tournant; voies multiples
- Railway, abandoned; railway yard
Chemin de fer, abandonné; gare de triage
- Rapid transit: rail, road, footbridge
Transport rapide: voie ferrée, route, passerelle
- Caissonway; covered bridge; tunnel; bridge; movable bridge
Chaussée; pont couvert; tunnel; pont; pont mobile
- Boundary: international; boundary monument
Limite: internationale; repère d'arpentage
- Boundary: Provincial and Territorial
Limite: Provinciale ou territoriale non arpentée; surface délimitée
- Boundary: administrative; recreational
Limite: administrative; récréative
- Boundary: geographic; unsurveyed geographic; small Indian reserve
Limite: géographique; géographique non arpentée; petite réserve indienne
- Wall; fence
Mur; clôture
- Power transmission line; multiple lines; submarine cable
Ligne de transport: électricité; lignes multiples; câble sous-marin
- Pipeline: oil, natural gas; control valve; multi use; underground
Pipeline: pétrole; gaz naturel; valve de contrôle; multi-utilisateur; souterrain
- Mine: pit; sand, gravel, clay; quarry
Mine: puits; sable, gravier, argile; carrière
- Airport/airfield: active, condition unknown; heliport
Aéroport/aérodrome: actif; état inconnu; hélipont
- Industrial building; chimney; industrial, flare stack, burner; lumberyard
Bâtiment industriel; cheminée; industrielle, tûche, brûleur; parc à bois déboités
- Oil tank; water tank
Réservoir de pétrole; réservoir d'eau
- Silo; grain elevator; clearance tower; satellite tracking station
Grain; élévateur; tour de déchargement; station de suivi de satellite
- Electric facility: oil or natural gas facility; wind-operated device
Installation électrique; installation pétrolière ou gazière; éolienne
- Tower: communication, radio; antenna; radio telescope; fire control
Tour: communication, antenne radar; radiotélescope; feu; contrôle
- Domestic waste; liquid waste; industrial solid deposit
Déchet domestique; déchet liquide; dépôt de solide industriel
- Sportsplex; arena; community centre
Centre sportif; arène; centre communautaire
- Lookout; historic site; zoo
Bâtime; lieu historique; zoo
- Golf course; campground; ruins
Terrain de golf; terrain de camping; ruines
- Ski lift; uppers track
Remonte-pente; piste de course
- Building(s): building(s), religious; educational; cabin
Bâtime(s); bâtime(s); religieux; éducatif; cabane
- Hospital; medical centre; senior citizens home; lodging
Hôpital; centre médical; résidence pour personnes âgées; gîte
- City hall; Parliament Building; municipal hall
Hôtel de ville; édifice du Parlement; salle municipale
- Customs post; ranger warden station; cemetery
Poste de douane; poste de garde forestier (poste de garde de parc); cimetière
- Court house; penal institution
Palais de justice; établissement pénitentiaire
- Fire station; police station; armory
Caserne de pompes; poste de police; magasin militaire
- Waterbody/shoreline; watercourse; disappearing stream
Plan d'eau/lac; ruisseau; cours d'eau; ruisseau; cours d'eau disparu
- Navigation light; ferry; cable or abandoned bridge post
Feu de navigation; traversier; calson ou pilier de pont abandonné
- Coast guard station; seaplane base; active, condition unknown; marina
Station de la garde côtière; hydravion; actif; condition inconnue; marina
- Fish ladder; dam; small, large; ramping road
Échelle à poissons; barrage; petit; grand; pont à rampe
- Dyke/wall/dike; boat ramp; wharf; pier or dock; boat; breakwater
Diguet/mur de protection; rampe de chargement; quai; pilier; pont; brise-lames
- Slip; drydock; ford; small island; navigational beacon
Calée; cale sèche; ponton; îlot; balise de navigation
- Navigable canal; lock; dike; conduit; irrigation canal; spring
Canal navigable; écluse; fosse; canalisation; canal d'irrigation; source
- Reservoir; underground reservoir; floodgate; dam
Réservoir; réservoir souterrain; vannes dans l'eau
- Alluvium; dry river bed; sand in water; foreshore flats
Alluvion; lit de rivière à sec; sable dans l'eau; estrans
- Rapids; falls (chauteurs)
Rapides; chutes (hauteurs)
- Rocky ridge; wet rocks in water; exposed diplock
Banc rocheux; rochers; rochers à l'eau; spine émerge
- Moraine; glacial debris; permanent snow and ice
Moraine; débris glaciaire; neige et glace permanentes
- Marsh; swamp; marsh in water; string bog
Marais; marécage; marais dans l'eau; tourbière réticulée
- Tundra ponds; tundra polygons; peat bog
Étang de tourbière; polygones de tourbière; tourbière à paille
- Sand; silt; pingo; wooded area
Sable; limon; pingo; région boisée
- Contour; index; intermediate; approximate
Coudes de niveau: maitresses; intermédiaire; approximative
- Depression contour; spot elevation; cave
Coudes de coudes; point cote; caverne



NO TITLE
Nunavut

Produced on March 17, 2010, by the Centre for Topographic Information, Natural Resources Canada. Établie le 17 mars 2010, par le Centre d'information topographique, Ressources naturelles Canada.

Map content validity dates
 • Road network, Absent
 • Hydrographic network, 1982 - 2000
 • Vegetation, Absent
 • Buildings, Absent
 • Boundaries, Absent
 • Toponymy, 2005 - 2009
 Detailed metadata can be found at: <http://GeoGratis.gc.ca>

Dates de validité du contenu de la carte
 • Réseau routier, Absent
 • Réseau hydrographique, 1982 - 2000
 • Végétation, Absent
 • Bâtime(s), Absent
 • Limites, Absent
 • Toponymie, 2005 - 2009
 Consultez les métadonnées détaillées sur: <http://GeoGratis.gc.ca>

For corrections, additions or comments concerning the content of this map, please contact Natural Resources Canada at: <http://maps@NRCan.gc.ca>
 Visit our Web site: <http://maps.NRCan.gc.ca>

Pour toutes corrections, additions ou commentaires concernant le contenu de cette carte, veuillez contacter Ressources naturelles Canada par courriel électronique à: cartes@NRCan.gc.ca
 Visitez notre site Web: <http://cartes.NRCan.gc.ca>

© 2010, Her Majesty the Queen in Right of Canada.
 Cette carte est provisoire. Elle contient des courbes de niveau non-éditées.

This map is not to be used for air or marine navigation.
Cette carte ne doit pas être utilisée pour la navigation aérienne ou maritime.
 This is a provisional map and contains unedited contours.

1 centimetre on the map represents 500 metres on the ground
 Échelle: 1:50 000
 Elevations in metres above Mean Sea Level
 Altitudes en mètres au-dessus du niveau moyen de la mer

Scale 1:50 000 Échelle

Use diagram only to obtain numeric values
 Approximate Mean Declination: 2010
 for centre of map
 Annual change decreasing 42.8"
 N'utilisez le diagramme que pour obtenir les valeurs numériques
 Déclinaison moyenne approximative au centre de la carte en 2010
 Variation annuelle décroissante 42.8"

For magnetic declination information, visit: <http://www.NRCan.gc.ca/geomatics>
 Pour l'information sur la déclinaison magnétique, visitez: <http://www.NRCan.gc.ca/geomatics>

100 000 metre Square Identification
 Identification du carré de 100 000 mètres

Transverse Mercator Projection
 Projection transversale de Mercator
 North American Datum 1983
 Système de référence nord-américain 1983

1000 metre Universal Transverse Mercator Grid
 Grille Zone 17
 1000 mètre Universal Transverse Mercator Grid
 Disaggrégation de la zone de quadrillage

A Sublot on how to estimate position from the UTM grid can be found at: <http://maps.NRCan.gc.ca/topo101>
 Consultez le tutoriel sur la manière d'évaluer la position à partir de la grille UTM sur: <http://cartes.NRCan.gc.ca/topo101>

Printed map / Carte imprimée
 Cat. no. / No de cat.
 M116-2/04708
 ISBN 978-0-606-41884-8
 ISBN 978-0-606-41885-5

Digital map / Carte numérique
 Cat. no. / No de cat.
 M116-2/04708-PDF
 ISBN 978-1-100-50739-2