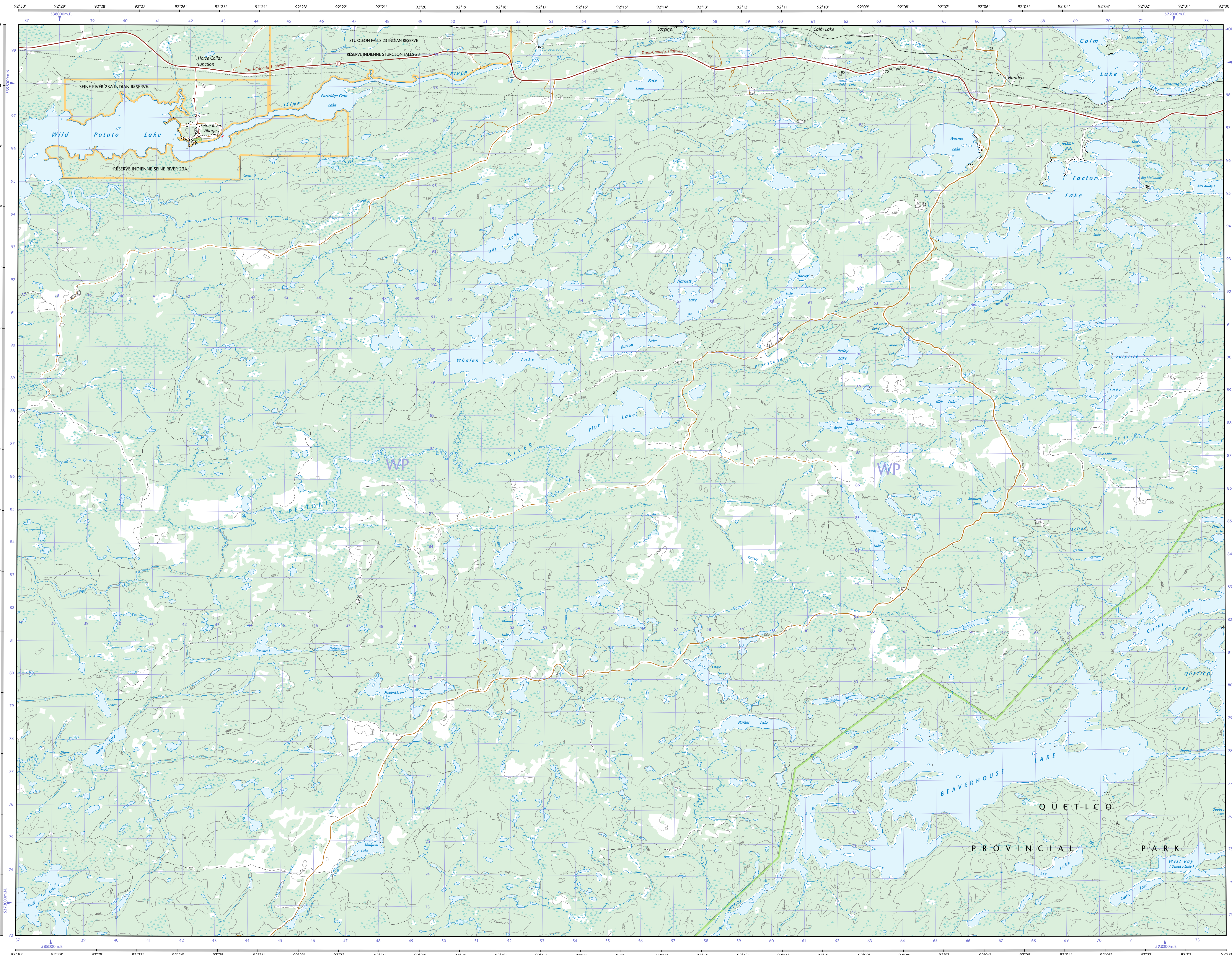

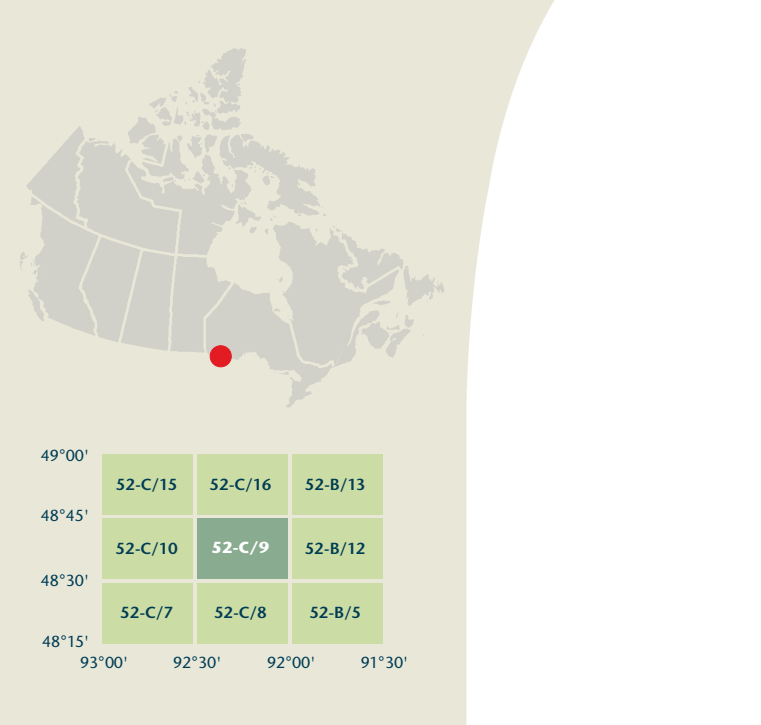


- Road: hard surface, more than 2 lanes, service centre
Route: revêtement dur, plus de 2 voies, centre de service
- Road: hard surface, 2 lanes, less than 2 lanes, snowplow
Route: revêtement dur, 2 voies, moins de 2 voies, pelle-neige
- Road: hard surface, more than 2 lanes, paved
Route: revêtement dur, plus de 2 voies, pavé
- Road: loose surface, dry weather, vehicle track or winter road: trail, portage
Route: de gravier, temps sec, chemin de terre ou d'hiver: sentier, portage
- Road: loose surface, dry weather, vehicle track or winter road: trail, portage
Route: de gravier, temps sec, chemin de terre ou d'hiver: sentier, portage
- Highway interchange, highway route number, toll gate
Échangeur routier, numéro de route, péage
- Railway, single track, railway station, freight, multiple tracks, turntable
Chemin de fer, voie simple, gare, fret, voies multiples, plaque tournante
- Railway, abandoned, railway yard
Chemin de fer, abandonné, gare de triage
- Rapid transit: rail, road, footbridge
Transport rapide: voie ferrée, pont, passerelle
- Causeway: covered bridge, tunnel, bridge, movable bridge
Chaussée: pont couvert, tunnel, pont, pont mobile
- Boundary: international
Limite: internationale
- Boundary: provincial or territorial
Limite: provinciale ou territoriale
- Boundary: unsurveyed provincial or territorial, area outline
Limite: provinciale ou territoriale non arpentée; surface délimitée
- Boundary: administrative, recreational
Limite: administrative, récréative
- Boundary: geographic, unsurveyed geographic
Limite: géographique, géographique non arpentée
- Fort, wall, fence
Fort, mur, clôture
- Power transmission line, multiple lines, submarine cable
Ligne de transport d'énergie, lignes multiples, câble sous-marin
- Pipeline: oil, natural gas
Pipeline: pétrole, gaz naturel
- Pipeline: multi-use, control valve, multiple lines
Pipeline: utilisation multiple, valve de contrôle, lignes multiples
- Pipeline: underground oil, natural gas, multi-use
Pipeline souterrain: pétrole, gaz naturel, utilisation multiple
- Mine: pit, sand, gravel, clay, quarry
Mine: sablier, gravier, argile, carrière
- Airport or airfield: official, nonofficial, heliport
Aéroport ou terrain d'aviation: officiel, non officiel, hélicoptère
- Chimney: industrial, farm, power, light, lighthouse
Cheminée: industrielle, ferme, brûleur, hauteur, phare à bords débris
- Tank: water tank, radar antenna, radio telescope
Citerne: réservoir, antenne radar, radiotélescope
- Silo: grain elevator, clearance tower
Silo: élévateur à grains, tour de dégagement
- Beacon: lighthouse, aid to navigation, wind-operated device
Installation électrique, installation pétrolière ou gazière, éolienne
- Tower: communication, fire, control
Tour: communication, incendie, contrôle
- Domestic waste, liquid waste, industrial solid deposit
Déchet domestique, déchet liquide, déchet de solide industriel
- Landfill: historic site, ruins, zoo
Décharge: lieu historique, ruines, zoo
- Golf course, campground, ski area, sports field
Terrain de golf, terrain de camping, station de ski, centre sportif
- Aerial cableway, ski lift, sports track, arena
Téléphérique, remonte-pente, piste de course, arène
- Building: underground building, religious, educational, cabin
Bâtiment: bâtiment souterrain, religieux, éducatif, cabane
- Hospital, medical centre, senior citizens home, lodging
Hôpital, centre médical, résidence pour personnes âgées, gîte
- City hall, municipality, centre communautaire
Hôtel de ville, salle municipale, centre communautaire
- Customs post, ranger or warden station, cemetery
Poste de douane, poste de garde forestier ou poste de garde de parc, cimetière
- Court house, correctional institute
Palais de justice, établissement correctionnel
- Fire station, police station, armory
Caserne de pompiers, poste de police, manège militaire
- Wastebody or shoreline, watercourse, disappearing stream
Planche ou rive, cours d'eau, cascade, ruisseau intermittent, gouffre
- Navigation light, ferry route, navigation beacon
Feu de navigation, tourneau, balise de navigation
- Coast Guard station, regular and/or irregular marine
Station de la garde côtière, mouillage d'hydravion, marina
- Fish ladder, dam, small, large, carrying road
Échelle à poissons, barrage, petit, grand, pont sur une chute
- Dike or seawall, wharf, breakwater
Dighe ou mur de protection, quai, brise-lames
- Road camp, pier or dock
Ramppe de mise à l'eau, poste
- Drydock, slip, crib or abandoned bridge pier, ford
Cale sèche, cale, cabanon ou pier de pont abandonné, gué
- Conduit, lock, spring
Conduite, écluse, source
- Reservoir, underground reservoir, fish pond
Réservoir, réservoir souterrain, viviers dans l'eau
- Dry river bed, sand in water, forshore flats, intermittent lake, slough
Lit de rivière à sec, sable dans l'eau, estrans, lac intermittent, tourbière
- Rapids, falls
Rapides, chutes
- Rocky ledge, rocky reef, rocks in water, exposed shipwreck
Banc rocheux, récif rocheux dans l'eau, épave émergée
- Mosses, glacial debris, permanent snow and ice
Mousse, débris glaciaires, neige et glace permanentes
- Wetlands, marsh, muskeg, swamps, marsh in water, string bog
Terres humides: marais, muskeg, marécage; marais dans l'eau; tourbière étouffée
- Tundra ponds, tundra polygons, peat bog
Étang de tourbière, polygone de tourbière, tourbière à palis
- Sand, silt, pebbles, wooded area
Sable, vase, galets, région boisée
- Contour lines, intermediate, approximate
Courbe de niveau: intermédiaire, approximative
- Depression contour, spot elevation, cave
Courbe de cote: point cote, caverne



PIPE LAKE
Rainy River District
Ontario

Produced on November 02, 2010, by the Centre for Topographic Information, Natural Resources Canada.
Établi le 2 novembre 2010, par le Centre d'information topographique, Ressources naturelles Canada.

The paper copy of this map meets the print quality standards of Natural Resources Canada when it bears a Certified Map Printer logo.

La copie papier de cette carte respecte les normes de qualité d'impression de Ressources naturelles Canada quand elle porte le logo de l'imprimeur de cartes accrédité.

Map content validity dates
- Road network, 1992-2010
- Hydrographic network, 1992
- Vegetation, 2000
- Buildings, 1992
- Boundaries, 2004-2009
- Toponymy, 2004-2009

Dates de validité du contenu de la carte
- Réseau routier, 1992-2010
- Réseau hydrographique, 1992
- Végétation, 2000
- Bâtimens, 1992
- Limites, 2004-2009
- Toponymie, 2004-2009

Consultez les métadonnées détaillées sur: <http://GeoGratis.gc.ca>

For corrections, additions or comments concerning the content of this map, please contact Natural Resources Canada at: <http://maps.NRC.gc.ca>

Pour toutes corrections, additions ou commentaires concernant le contenu de cette carte, veuillez contacter Ressources naturelles Canada par courriel électronique à: cartes_topo@NRCan.gc.ca

Visitez notre site Web: <http://cartes.NRC.gc.ca>

© 2010, Her Majesty the Queen in Right of Canada.

This map is not to be used for air or marine navigation.
Cette carte ne doit pas être utilisée pour la navigation aérienne ou maritime.

Use diagram only to obtain magnetic values
Approximate Mean Declination 2010 for centre of map
Annual change increasing 5.2°
N'utilisez le diagramme que pour obtenir les valeurs numériques
Déclinaison moyenne approximative au centre de la carte en 2010
Variation annuelle croissante 5.2°

For magnetic declination information, visit: <http://gec.NRC.gc.ca/geomag>
Pour l'information sur la déclinaison magnétique, visitez: <http://gec.NRC.gc.ca/geomag>

100 000 metre Square
Approximate Mean Declination 2010
Identification du carré de 100 000 mètres

Transverse Mercator Projection
Projection transverse de Mercator
North American Datum 1983
Système de référence nord-américain 1983

1000 metre Universal Transverse Mercator Grid
Grille de 1000 mètres
Zone 18
Grid Zone Designation
Designation de la zone du quadrillage

A substantial on how to estimate position from the UTM grid can be found at: <http://maps.NRC.gc.ca/topo101>
Consultez le tutoriel sur la manière d'évaluer la position à partir de la grille UTM sur: <http://cartes.NRC.gc.ca/topo101>

Printed map / Carte imprimée
Cat. no. / No de cat.
M116-2/02/2009
ISBN 978-0-662-6264-4

Digital map / Carte numérique
Cat. no. / No de cat.
M116-2/02/2009
ISBN 978-0-662-6264-4

Scale 1:50 000
Échelle 1:50 000
Edition 04
Version 04
Série A751