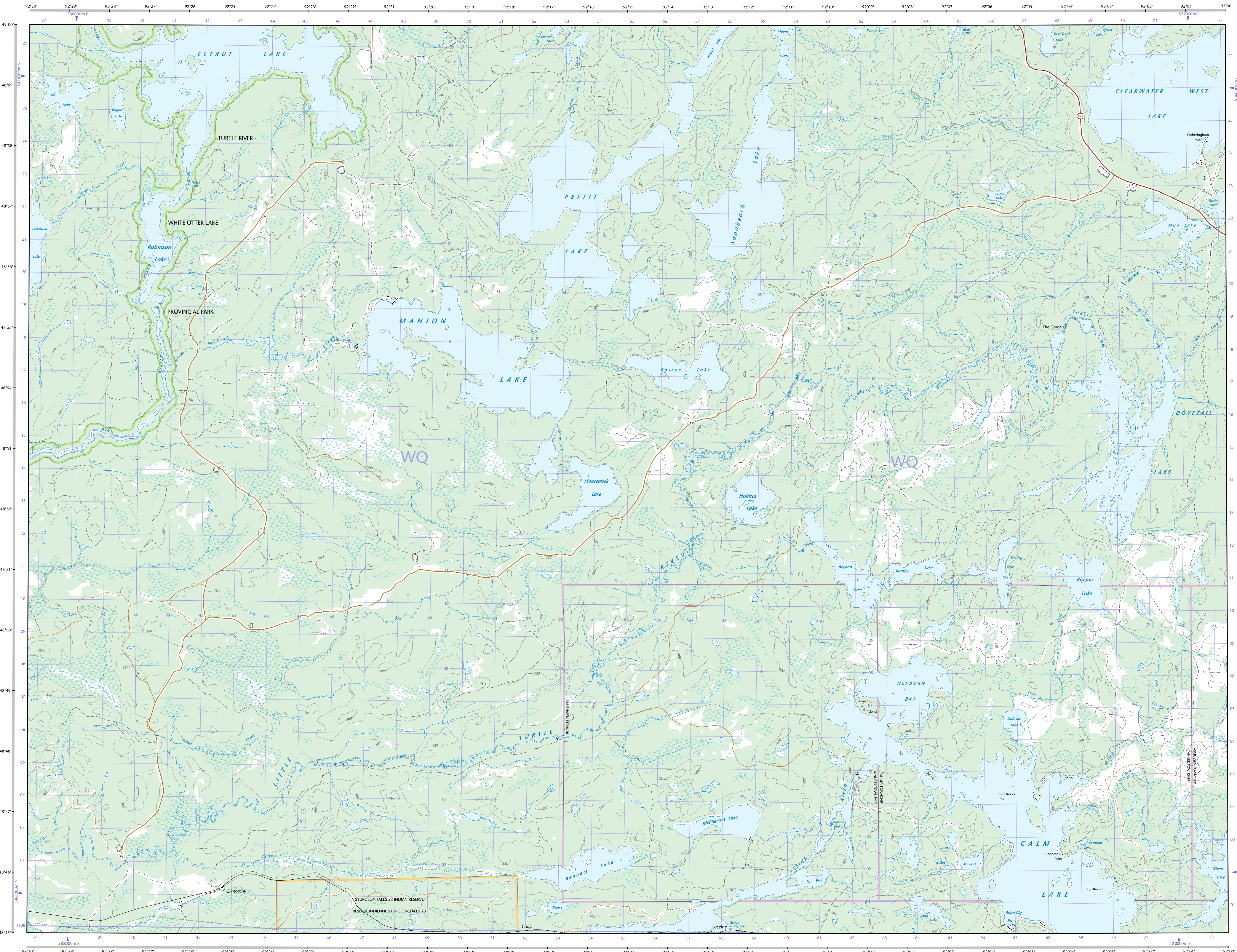
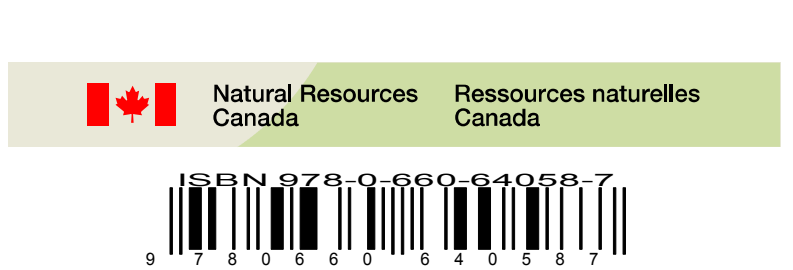
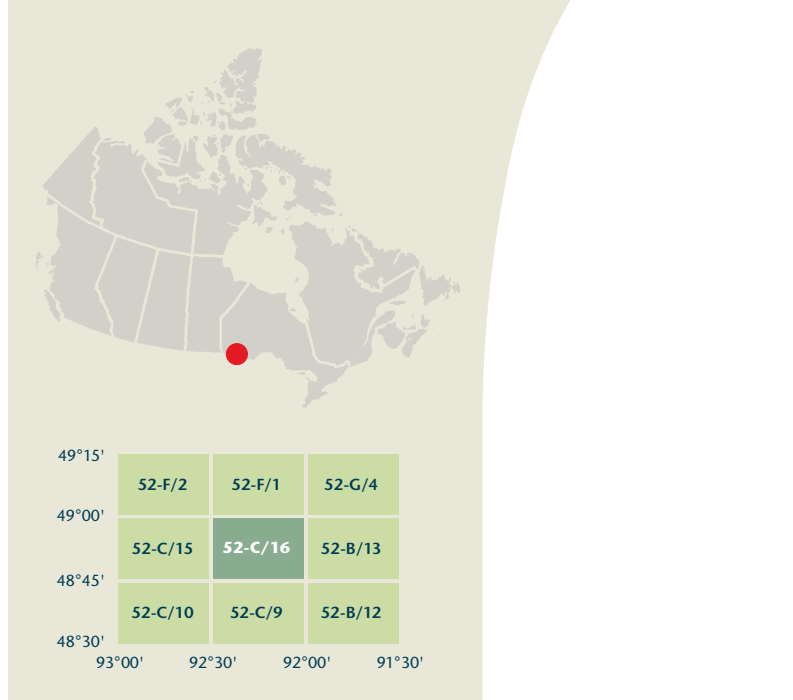


- Road: hard surface, more than 2 lanes, service centre
- Road: pavement de plus de 2 voies, centre de service
- Road: hard surface, 2 lanes, less than 2 lanes, snowplow
- Road: revêtement de 2 voies, moins de 2 voies, poudroyeur
- Road: hard surface, snow, lower or stabilized surface, sewer, covered bridge
- Road: revêtement de, rut, de gravier, aggloméré, ruis, pont de canalisation
- Road: loose surface, dry weather, vehicle track or winter road: trail, portage
- Road: de gravier, temps sec, chemin de terre ou d'hiver: sentier, portage
- Highway interchange, highway route number, toll plaza
- Echangeur routier, numéro de route, péage
- Railway, single track, railway station, freight, multiple tracks, turntable
- Chemin de fer, voie unique, gare, chariot, voie multiple, plateau tournant
- Railway, abandoned, railway yard
- Chemin de fer, abandonné: gare de triage
- Rapid transit: rail, road, footbridge
- Transport rapide: voie ferrée, route, passerelle
- Causeway: covered bridge, tunnel, bridge, movable bridge
- Chaussée: pont couvert, tunnel, pont, pont mobile
- Boundary: international
- Limite: internationale
- Boundary: provincial or territorial
- Limite: provinciale ou territoriale
- Boundary: unsurveyed provincial or territorial, area outline
- Limite: provinciale ou territoriale non arpentée; surface délimitée
- Boundary: administrative, recreational
- Limite: administrative, récréative
- Boundary: geographic, unsurveyed geographic
- Limite: géographique, géographique non arpentée
- Fort, wall, fence
- Fort, mur, clôture
- Power transmission line, multiple lines, submarine cable
- Ligne de transport d'énergie, lignes multiples, câble sous-marin
- Pipeline: oil, natural gas
- Pipeline: pétrole, gaz naturel
- Pipeline: multi-use, control valve, multiple lines
- Pipeline: utilisation multiple, valve de contrôle, lignes multiples
- Pipeline: underground oil, natural gas, multi-use
- Pipeline souterrain: pétrole, gaz naturel, utilisation multiple
- Mine: pit, sand, gravel, clay, quarry
- Mine: carrière, gravier, argile, carrière
- Airport or airfield, official, nonofficial, heliport
- Aéroport ou terrain d'aviation: officiel, non officiel, hélicoptère
- Chemise: industrial, clean room, light, tunnel, ramp
- Chemise: industrielle, tanche, bruloir, hauteur; parc à bois débris
- Tank, water tank, radar antenna, radio telescope
- Citerne: citerne à eau, antenne radar, radiotélescope
- Silo: grain elevator, clearance tower
- Silo: élévateur à grain, tour de dégagement
- Electrical facility, oil or natural gas facility, wind-operated device
- Installation électrique, installation pétrolière ou gazière, éolienne
- Tower: communication, fire, control
- Tour: communication, incendie, contrôle
- Domestic waste, liquid waste, industrial solid deposit
- Déchets domestiques, déchets liquides, dépôt de solide industriel
- Landfill, historic site, ruins, zoo
- Décharge: lieu historique, ruines, zoo
- Golf course, campground, ski area, sportsplex
- Terrain de golf, terrain de camping, station de ski, centre sportif
- Aerial railway, ski lift, sports track, arena
- Téléphérique, remontée-pente, piste de course, arène
- Building, underground building, religious, educational, cabin
- Bâtiment: bâtiments non identifiés, religieux, d'enseignement, cabine
- Hospital, medical centre, senior citizens home, lodging
- Hôpital, centre médical, résidence pour personnes âgées, gîte
- City hall, municipality hall, community centre
- Hôtel de ville, salle municipale, centre communautaire
- Customs post, ranger or warden station, cemetery
- Poste de douane, poste de garde forestier ou poste de garde de parc, cimetière
- Court house, correctional institute
- Palais de justice, établissement correctionnel
- Fire station, police station, armory
- Casernes de pompiers, poste de police, manège militaire
- Wardrobe or shower, watercourse, disappearing stream
- Placard ou vestiaire, cours d'eau, cascade ou ruisseau qui disparaît
- Navigation light, ferry route, navigation beacon
- Feu de navigation, traversée, balise de navigation
- Coast Guard station, vigilance and/or rescue, marina
- Station de la garde côtière, mouillage d'hydravion, marina
- Fish ladder, dam, small, large, carrying road
- Échelle à poisson; barrage: petit, grand; pont sur une route
- Dyke or seawall, wharf, breakwater
- Digue ou mur de protection; quai; brise-lames
- Road camp, pier or dock
- Rampe de mise à l'eau; poste
- Drydock, slip, crib or abandoned bridge pier, ford
- Cale sèche; cale; caisson ou pier de pont abandonné; gué
- Conduit, lock, spring
- Canalisation; écluse; source
- Reservoir, underground reservoir, fish pond
- Réservoir: réservoir souterrain; viviers dans l'eau
- Dry river bed, sand in water, forshore flats, intermittent lake, slough
- Lit de rivière à sec; sable dans l'eau; estrans; lac intermittent; tourbière
- Rapids, falls
- Rapides; chutes
- Rocky ledge, rocky reef, rocks in water, exposed shipwreck
- Banc rocheux; récif rocheux dans l'eau; épave émergée
- Mosaic, glacial debris, permanent snow and ice
- Mosaïque; débris glaciaires; neige et glace permanentes
- Wetlands, marsh, muskog, swamps, marsh in water, string bog
- Terres humides: marais, muskeg; marécage; marais dans l'eau; tourbière étouffée
- Tundra ponds, tundra polygons, peat bog
- Étang de tourbière; polygone de tourbière; tourbière à peat
- Sand, silt, pingo, wooded area
- Sable; vase; pingo; région boisée
- Contour index, intermediate, approximate
- Courbe de niveau: intermédiaire; approximative
- Depression contour, spot elevation, cave
- Courbe de creux; point cote; caverne

52-C/16 SCALE 1:50 000 EDITION 04 MANION LAKE



MANION LAKE
Rainy River District
Ontario

Produced on October 28, 2010, by the Centre for Topographic Information, Natural Resources Canada. Établi le 28 octobre 2010, par le Centre d'information topographique, Ressources naturelles Canada.

The paper copy of this map meets the print quality standards of Natural Resources Canada when it bears a Certified Map Printer Holographic Label. Le copie papier de cette carte respecte les normes de qualité d'impression de Ressources naturelles Canada quand elle porte l'étiquette holographique de l'imprimeur de cartes accrédité.

Map content validity dates
• Road network, 1992-2010
• Hydrographic network, 1977-1992
• Vegetation, 2000
• Buildings, 1992
• Boundaries, 2004-2009
• Toponymy, 2004

Dates de validité du contenu de la carte
• Réseau routier, 1992-2010
• Réseau hydrographique, 1977-1992
• Végétation, 2000
• Bâtiements, 1992
• Limites, 2004-2009
• Toponymie, 2004

Consultez les métadonnées détaillées sur: <http://GeoGratis.gc.ca>

For corrections, additions or comments concerning the content of this map, please contact Natural Resources Canada at: topo@NRCan.gc.ca or visit our Web site: <http://maps.NRCan.gc.ca>

Pour toutes corrections, additions ou commentaires concernant le contenu de cette carte, veuillez contacter Ressources naturelles Canada par courriel électronique à: topo@NRCan.gc.ca ou visitez notre site Web: <http://cartes.NRCan.gc.ca>

© 2010, Sa Majesté la Reine du chef du Canada. © 2010, Her Majesty the Queen in Right of Canada.

This map is not to be used for air or marine navigation.
Cette carte ne doit pas être utilisée pour la navigation aérienne ou maritime.

Use diagram only to obtain numeric values. Approximate Mean Declination 2010 for centre of map. Annual change increasing 5.2".
N'utilisez le diagramme que pour obtenir les valeurs numériques. Déclinaison moyenne approximative au centre de la carte en 2010. Variation annuelle croissante 5.2".

For magnetic declination information, visit: <http://www.NRCan.gc.ca/geomag>

For information on how to estimate position from the UTM grid can be found at: <http://maps.NRCan.gc.ca/topo101>

Consultez le tableau sur la manière d'évaluer la position à partir de la grille UTM sur: <http://cartes.NRCan.gc.ca/topo101>

100 000 metre Square Identification
Identification du carré de 100 000 mètres

1000 metre Universal Transverse Mercator Grid
Grille quadrangulaire universelle transverse de Mercator de 1000 mètres

49°15'	52-F/2	52-F/1	52-C/4
49°10'	52-C/15	52-C/16	52-B/13
48°45'	52-C/10	52-C/9	52-B/12
48°30'	91°00'	91°30'	91°30'

52-C/16
SCALE 1:50 000
EDITION 04
VERSION 00
SÉRIE A751

Printed map / Carte imprimée
Cat. no. / No de cat.
M116-1022C-16
ISBN 978-0-606-6266-0
ISBN 978-0-662-06266-0

Digital map / Carte numérique
Cat. no. / No de cat.
M116-1022C-16-PDF
ISBN 978-0-662-06266-0