
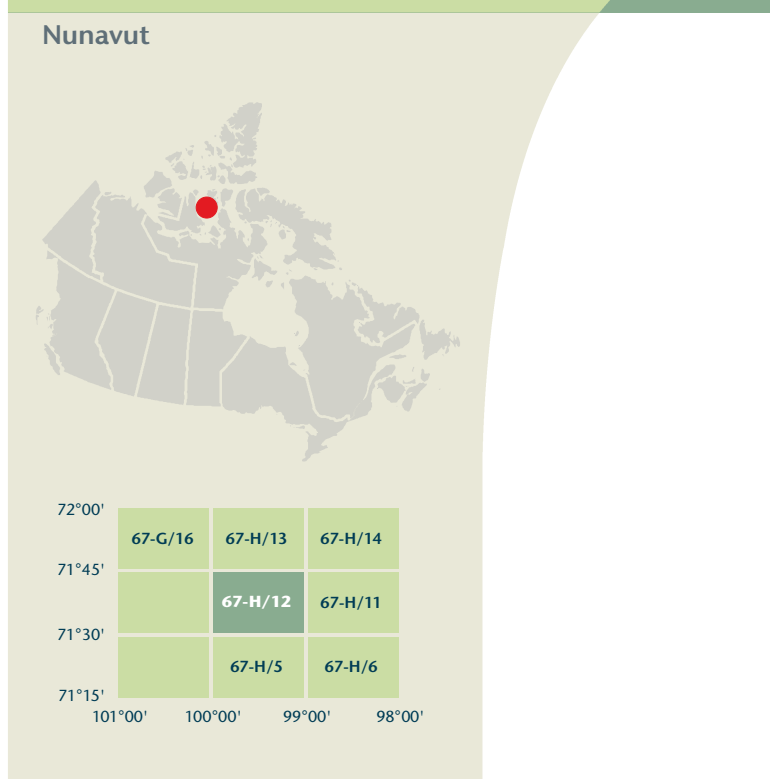
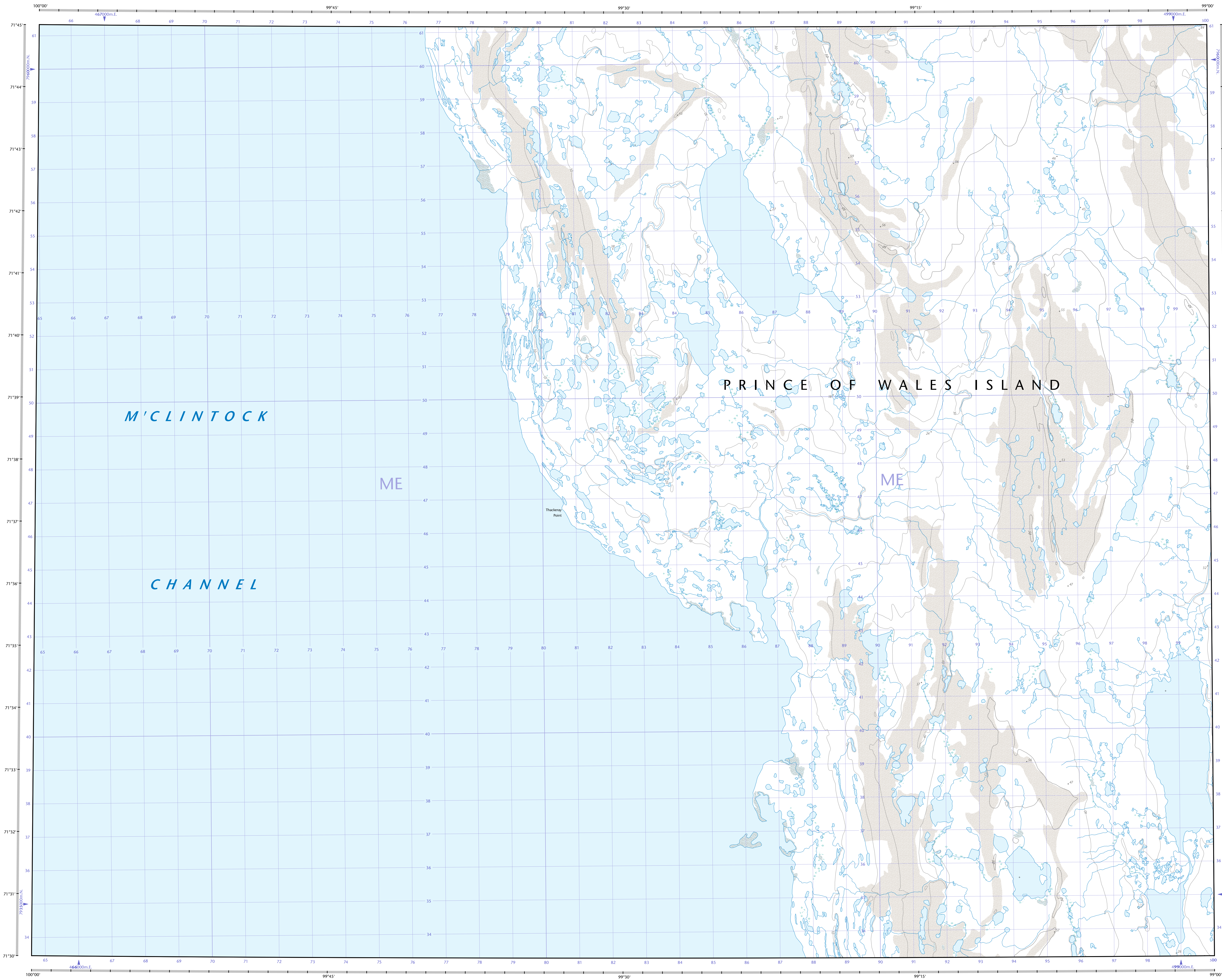


- Road: hard surface, more than 2 lanes, toll gate; service centre
- Road: revêtement dur, plus de 2 voies, poste de péage; centre de service
- Road: hard surface, 2 lanes, less than 2 lanes; snowplough
- Road: revêtement dur, 2 voies, moins de 2 voies; pavalanche
- Road: hard surface, river, canal; bridge, fence or stabilized surface, street
- Road: revêtement dur, rivière, pont de canalisation; de gravier, aggloméré, rue
- Road: loose or stabilized surface, all season, 2 lanes or more, less than 2 lanes
- Road: de gravier, aggloméré, toute saison, 2 voies ou plus, moins de 2 voies
- Road: loose surface, dry weather; vehicle track or winter road; trail; portage
- Road: de gravier, temps sec; chemin de terre ou d'hiver; sentier; portage
- Highway interchange; highway route number; built-up area
- Changement de voie; numéro de route; agglomération
- Railway, single track, railway station; bridge; turntable; multiple tracks
- Chemin de fer, voie unique; gare; pont; plateau tournant; voies multiples
- Railway, abandoned; railway yard
- Chemin de fer, abandonné; gare de triage
- Rapid transit: rail, road, footbridge
- Transport rapide : voie ferrée, route, passerelle
- Caseway: covered bridge; tunnel; bridge; movable bridge
- Chaussée: pont couvert; tunnel; pont; pont mobile
- Boundary: international; boundary monument
- Limite : internationale; repère d'arpentage
- Boundary: Provincial and Territorial
- Limite : Provinciale et territoriale
- Boundary: unsurveyed provincial or territorial; area outline
- Limite : Provinciale ou territoriale non arpentée; surface délimitée
- Boundary: administrative; recreational
- Limite : administrative; récréative
- Boundary: geographic; unsurveyed geographic; small Indian reserve
- Limite : géographique; géographique non arpentée; petite réserve indienne
- Wall, fence
- Mur/clôture
- Power transmission line; multiple lines; submarine cable
- Ligne de transport d'énergie; lignes multiples; câble sous-marin
- Pipeline: oil, natural gas, control valve; multi use; underground
- Pipeline : pétrole; gaz naturel; valve de contrôle; multi-utilisateur; souterrain
- Mine; pit; sand, gravel, clay; quarry
- Mine; banc; sable, gravier, argile; carrière
- Airport/facility: active, condition unknown; heliport
- Aéroport/aérien d'aviation : actif, condition inconnue; héliport
- Industrial building; chimney; industrial, flare stack, burner, lumberyard
- Bâtiment industriel; cheminée : industrielle, torche, brûleur; parc à bois débris
- Oil tank; water tank
- Réservoir de pétrole; réservoir d'eau
- Silo; grain elevator; clearance tower; satellite tracking station
- Silo; élévateur à grains; tour de dégagement; station de poursuite de satellite
- Electric facility; oil or natural gas facility; wind-operated device
- Installation électrique; installation pétrolière ou gazière; éolienne
- Tower: communication, radio antenna, radio telescope; fire control
- Tour : communication, antenne radar; radiotélescope; feu; contrôle
- Domestic waste; liquid waste; industrial solid deposit
- Déchets domestiques; déchets liquides; dépôt de solide industriel
- Sportsplex; arena; community centre
- Centre sportif; arène, centre communautaire
- Lookout; historic site; zoo
- Bâtiments : lieu historique; zoo
- Golf course; campground; ruins
- Terrain de golf; terrain de camping; ruines
- Ski lift; sports track
- Remonte-pente; piste de course
- Building(s); building(s), religious; educational; cabin
- Bâtiment(s); bâtiment(s); religieux; d'enseignement; cabine
- Hospital; medical centre; senior citizens home; lodging
- Hôpital; centre médical; résidence pour personnes âgées; gîte
- City hall; Parliament Building; municipal hall
- Hôtel de ville; édifice du Parlement; salle municipale
- Customs post; ranger warden station; cemetery
- Poste de douane; poste de garde/warden (poste de garde de parc); cimetière
- Court house; penal institution
- Palais de justice; établissement pénitentiaire
- Fire station; police station; armory
- Casernes de pompier; poste de police; magasin militaire
- Waterbody/shoreline; watercourse; disappearing stream
- Plan d'eau/lac/rivière; cours d'eau; ruisseau; cours d'eau disparu
- Navigation light; ferry; cable or abandoned bridge pier
- Feu de navigation; traversier; caisson ou pilier de pont abandonné
- Coast guard station; seaplane base; active, condition unknown/marina
- Station de la garde côtière; hydravion; actif; condition inconnue; marina
- Fish ladder; dam; small, large; ramping road
- Échelle à poissons; barrage : petit, grand; pontant; route
- Dike/levee/dam; boat ramp; wharf; pier or dock; boat; breakwater
- Diguette/digue de protection; rampe de chargement; quai; jetée; pont; brèche-Lames
- Slip; drydock; ford; small island; navigational beacon
- Calé; cale sèche; pont; îlot; balise de navigation
- Navigable canal; lock; ditch, conduit, irrigation canal; spring
- Canal navigable; écluse; fossé; canalisation; canal d'irrigation; source
- Reservoir; underground reservoir; floodgates
- Réservoir; réservoir souterrain; vannes dans l'eau
- Alluvium; dry river bed; sand in water; foreshore flats
- Alluvion : lit de rivière à sec, sable dans l'eau, estrans
- Rapids; falls (hauteur)
- Rapides; chutes (hauteur)
- Rocky ledge; reef; rocks in water; exposed shipwreck
- Banc rocheux; récif; rochers dans l'eau; épave émerge
- Moraine; glacial debris; permanent snow and ice
- Moraine, débris glaciaires; neige et glace permanentes
- Marsh; swamp; marsh in water; string bog
- Marais; marécage; marais dans l'eau; tourbière réticulée
- Tundra ponds; tundra polygons; peat bog
- Étang de tourbière; polygones de tourbière; tourbière à peat
- Sand; silt; peat; wooded area
- Sable; limon; tourbe; boisée
- Contour; index; intermediate; approximate
- Courbes de niveau : maillères; intermédiaire; approximative
- Depression contour; spot elevation; cave
- Courbes de crevasses; point cote; caverne

67-H/12 SCALE 1:50 000 EDITION 01 THACKERAY POINT



Natural Resources Canada / Ressources naturelles Canada



THACKERAY POINT
Nunavut

Produced on May 19, 2010, by the Centre for Topographic Information, Natural Resources Canada.
Établi le 19 mai 2010, par le Centre d'information topographique, Ressources naturelles Canada.

The paper copy of this map meets the print quality standards of Natural Resources Canada when it bears a Certified Map Printer logo.

La copie papier de cette carte respecte les normes de qualité d'impression de Ressources naturelles Canada quand elle porte l'étiquette holographique de l'imprimeur de cartes accrédité.

Map content validity dates
 • Road network, Absent
 • Hydrographic network, 1958-2000
 • Vegetation, Absent
 • Buildings, Absent
 • Boundaries, Absent
 • Toponymy, 2005
 Detailed metadata can be found at: <http://GeoGratis.gc.ca>

Dates de validité du contenu de la carte
 • Réseau routier, Absent
 • Réseau hydrographique, 1958-2000
 • Végétation, Absent
 • Bâtiments, Absent
 • Limites, Absent
 • Toponymie, 2005
 Consultez les métadonnées détaillées sur : <http://GeoGratis.gc.ca>

For corrections, additions or comments concerning the content of this map, please contact Natural Resources Canada at topo.mpe@NRCan.gc.ca or visit our Web site: <http://maps.NRCan.gc.ca>

Pour toutes corrections, additions ou commentaires concernant le contenu de cette carte, veuillez contacter Ressources naturelles Canada par courriel électronique à : carte_topo@NRCan.gc.ca ou visitez notre site Web : <http://cartes.NRCan.gc.ca>

© 2010, Her Majesty the Queen in Right of Canada.
 © 2010, Sa Majesté la Reine du chef du Canada.

This map is not to be used for air or marine navigation.
Cette carte ne doit pas être utilisée pour la navigation aérienne ou maritime.

1 centimetre on the map represents 500 metres on the ground
 Centimètre sur la carte représente 500 mètres au sol
 Elevations in metres above Mean Sea Level
 Altitudes en mètres au-dessus du niveau moyen de la mer

Use diagram only to obtain numeric values
 Utilisez le diagramme que pour obtenir les valeurs numériques
 Approximate Mean Declination 2010 for centre of map
 Déclinaison moyenne approximative au centre de la carte en 2010
 Variation annuelle croissante 19.9'

100 000 metre Square Identification
 Identification du carré de 100 000 mètres

Transverse Mercator Projection
 Projection transversale de Mercator
 North American Datum 1983
 Système de référence nord-américain 1983

1000 metre Universal Transverse Mercator Grid
 Quadrillage universel transverse de 1000 mètres

Grid Zone Designation
 Désignation de la zone du quadrillage

A tutorial on how to estimate position from the UTM grid can be found at: <http://maps.NRCan.gc.ca/topo01>
 Consultez le tutoriel sur la manière d'évaluer la position à partir de la grille UTM sur : <http://cartes.NRCan.gc.ca/topo01>

For magnetic declination information, visit: <http://topo.mpe@NRCan.gc.ca>
 Pour l'information sur la déclinaison magnétique, visitez : <http://topo.mpe@NRCan.gc.ca>

The magnetic compass may be erratic in this region
 La boussole sera peut-être instable dans cette région

Scale 1:50 000 Echelle

1 Kilometres / 1 Milles

0 1 2 3 4 Kilometres / 0 1 2 3 4 Milles

72°00' 67-G/16 67-H/13 67-H/14
 71°45' 67-H/12 67-H/11
 71°30' 67-H/5 67-H/6
 71°15' 101°00' 100°00' 99°00' 98°00'

67-H/12
 SCALE 1:50 000
 EDITION 01
 VERSION 00
 SÉRIE A713

Printed map / Carte imprimée
 Cat. no. / No de cat.
 M116-2/06H12
 ISBN 978-0-606-43164-4
 ISBN 978-0-606-43164-4

Digital map / Carte numérique
 Cat. no. / No de cat.
 M116-2/06H12-PDF
 ISBN 978-1-100-51432-9