
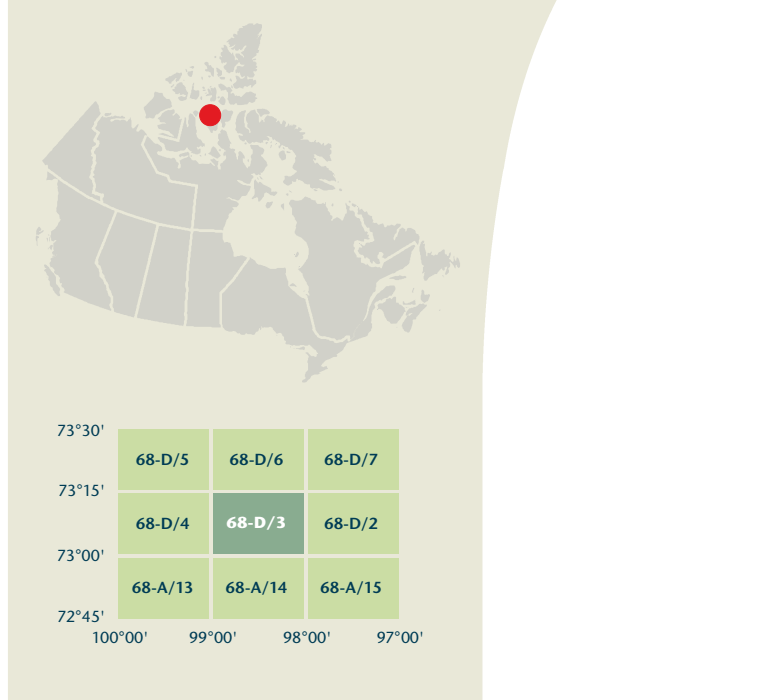
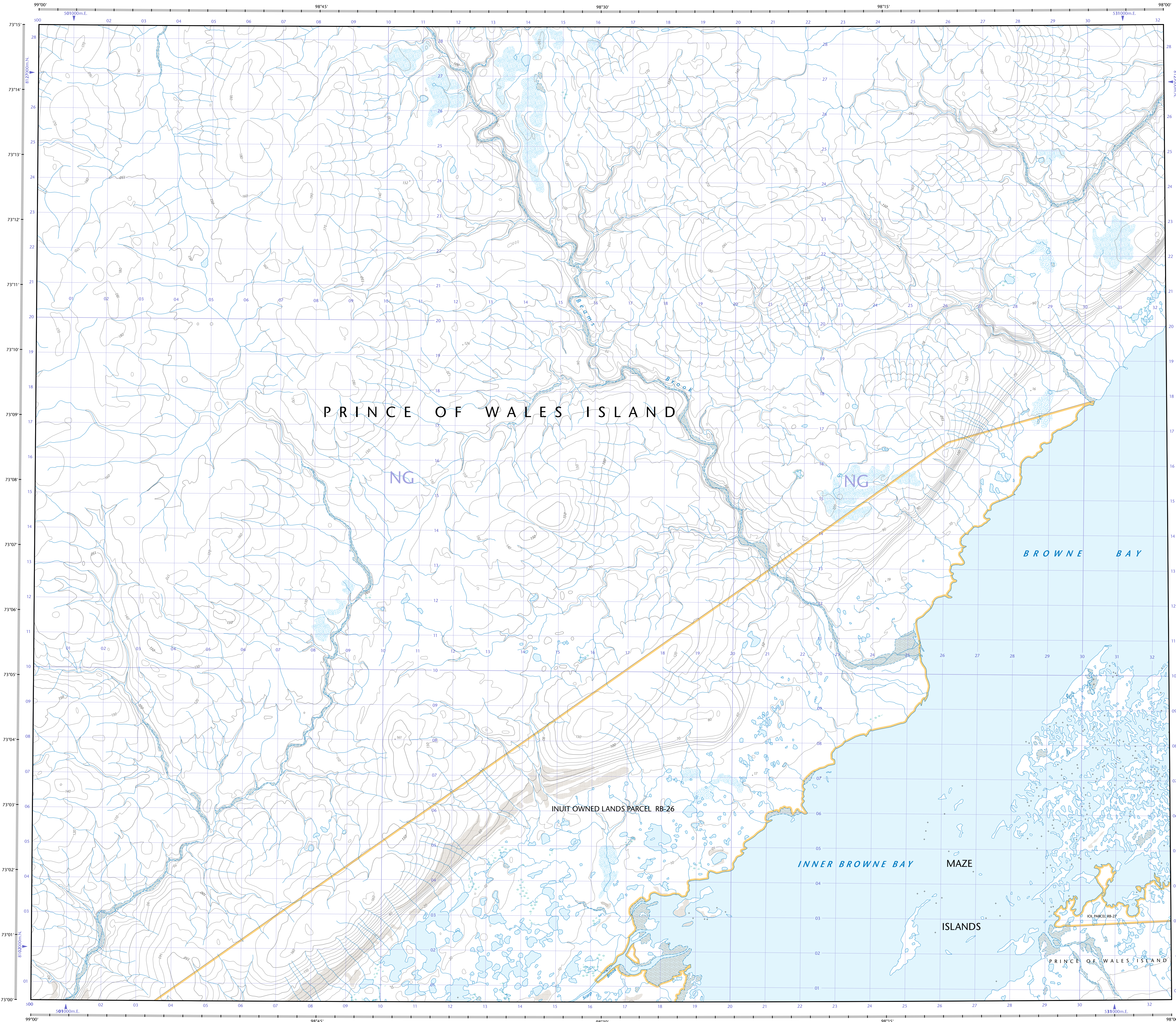


- Road: hard surface, more than 2 lanes, service centre
Route: revêtement dur, plus de 2 voies, centre de service
- Road: hard surface, 2 lanes, less than 2 lanes, snowbank
Route: revêtement dur, 2 voies, moins de 2 voies, parapente
- Road: hard surface, one or stability surface, snow, conduit bridge
Route: revêtement dur, rut, de gravier, aggloméré, ruisseau, pont de canalisation
- Road: loose surface, dry weather, vehicle track or winter road: trail, portage
Route: de gravier, temps sec, chemin de terre ou d'hiver; sentier; portage
- Highway interchange, highway route number, toll/gate area
Échangeur routier, numéro de route, agglomération
- Railway, single track, railway station; trestle; multiple tracks, turntable
Chemin de fer, voie unique, gare, chariot, voies multiples, plaque tournante
- Railway, abandoned; railway yard
Chemin de fer, abandonné; gare de triage
- Rapid transit: rail, road, footbridge
Transport rapide: voie ferrée, route, passerelle
- Causeway: covered bridge, tunnel, bridge, movable bridge
Chaussée: pont couvert, tunnel, pont, pont mobile
- Boundary: international
Limite: internationale
- Boundary: provincial or territorial
Limite: provinciale ou territoriale
- Boundary: unsurveyed provincial or territorial; area outline
Limite: provinciale ou territoriale non arpentée; surface délimitée
- Boundary: administrative: recreational
Limite: administrative, récréative
- Boundary: geographic; unsurveyed geographic
Limite: géographique, géographique non arpentée
- Fort, wall, fence
Fort, mur, clôture
- Power transmission line; multiple lines, submarine cable
Ligne de transport d'énergie; lignes multiples, câble sous-marin
- Pipeline: oil, natural gas
Pipeline: pétrole, gaz naturel
- Pipeline: multi-use; control valve; multiple lines
Pipeline: utilisation multiple; valve de contrôle; lignes multiples
- Pipeline: underground: oil, natural gas, multi-use
Pipeline souterrain: pétrole, gaz naturel, utilisation multiple
- Mine: pit, sand, gravel, clay, quarry
Mine: sablier, gravier, glaise, carrière
- Airport or airfield: official, nonofficial; heliport
Aéroport ou terrain d'aviation: officiel, non officiel; hélipont
- Chemise: industrial, farm track, turbine, light, lamp, lamp post
Cheminée: industrielle, terre, brûleur, hauteur; parc à bois débris
- Tank, water tank, radio antenna, radio telescope
Citerne; citerne d'eau; antenne radio; radiotélescope
- Site: grain elevator; clearance tower
Site: élévateur à grains; tour de dégagement
- Electric facility: oil or natural gas facility; wind-operated device
Installation électrique; installation pétrolière ou gazière; éolienne
- Tower: communication; fire; control
Tour: communication; incendie; contrôle
- Domestic waste; liquid waste; industrial solid deposit
Déchet domestique; déchet liquide; dépôt de solide industriel
- Landfill; historic site; ruins; zoo
Décharge; lieu historique; ruines; zoo
- Golf course; campground; ski area; sportsplex
Terrain de golf; terrain de camping; station de ski; centre sportif
- Aerial railway, ski lift, sports track, arena
Téléphérique, remonte-pente; piste de course; aréna
- Building: underground building; religious; educational; cabin
Bâtiment: bâtiments non identifiés; religieux; d'enseignement; cabine
- Hospital; medical centre; senior citizens home; lodging
Hôpital; centre médical; résidence pour personnes âgées; gîte
- City hall; municipal hall; community centre
Hôtel de ville; salle municipale; centre communautaire
- Customs post; ranger or warden station; cemetery
Poste de douane; poste de garde forestier ou poste de garde de parc; cimetière
- Court house; correctional institute
Palais de justice; établissement correctionnel
- Fire station; police station; armory
Caserne de pompiers; poste de police; manège militaire
- Wardrobe or shelter; watercourse; disappearing stream
Planche ou toit; coque d'abri; ruisseau
- Navigation light; ferry route; navigation beacon
Feu de navigation; tour; balise de navigation
- Coast Guard station; vigilance and/or fire; marina
Station de la garde côtière; mouillage d'hydravion; marina
- Fish ladder; dam; small; large; carrying road
Échelle à poissons; barrage; petit; grand; pont sur une route
- Dyke or seawall; wharf; breakwater
Dighe ou mur de protection; quai; brise-lames
- Road camp; pier or dock
Ramppe de mise à l'eau; poste
- Drydock; slip; crib or abandoned bridge pier; ford
Cale sèche; cale; caisson ou pier de pont abandonné; gué
- Conduit; lock; spring
Canalisation; écluse; source
- Reservoir; underground reservoir; fish pond
Réservoir; réservoir souterrain; viviers dans l'eau
- Dry river bed; sand in water; forshore flats; intermittent lake, slough
Lit de rivière à sec; sable dans l'eau; estrans; lac intermittent; tourbière
- Rapids; falls
Rapides; chutes
- Rocky ledge; rocky reef; rocks in water; exposed shipwreck
Banc rocheux; rochers dans l'eau; épave émerge
- Mosaic; glacial debris; permanent snow and ice
Mosaïque; débris glaciaires; neige et glace permanentes
- Wetlands; marsh; musk; muskeg; marsh in water; string bog
Terres humides: marais, muskeg; marais dans l'eau; tourbière étendue
- Tundra ponds; tundra polygons; peat bog
Étang de tourbière; polygones de tourbière; tourbière à peat
- Sand; esker; pingo; wooded area
Sable; esker; pingo; ruisseau boisé
- Contour index; intermediate; approximate
Courbe de niveau: intermédiaire; approximative
- Depression contour; spot elevation; cave
Courbe de coteau; point cote; caverne



Map content validity dates
 • Road network, Absent
 • Hydrographic network, 1958-2008
 • Vegetation, Absent
 • Buildings, Absent
 • Boundaries, 2010
 • Toponymy, 2004-2010

Detailed metadata can be found at: <http://GeoGratis.gc.ca>

For corrections, additions or comments concerning the content of this map, please contact Natural Resources Canada at: <http://topo.mcgill.ca>

© 2010, Her Majesty the Queen in Right of Canada.

This map is not to be used for air or marine navigation.

Dates de validité du contenu de la carte
 • Réseau routier, Absent
 • Réseau hydrographique, 1958-2008
 • Végétation, Absent
 • Bâtiments, Absent
 • Limites, 2010
 • Toponymie, 2004-2010

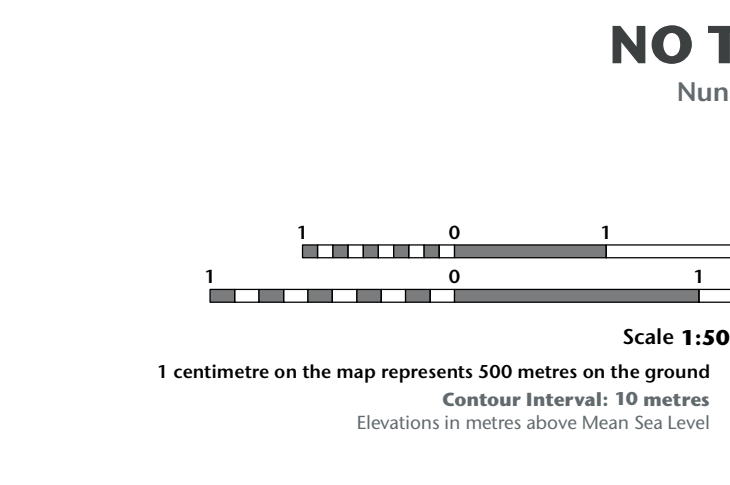
Consultez les métadonnées détaillées sur: <http://GeoGratis.gc.ca>

Pour toutes corrections, additions ou commentaires concernant le contenu de cette carte, veuillez contacter Ressources naturelles Canada par courriel électronique à: topo.mcgill.ca

Visitez notre site Web: <http://cartes.mcgill.ca>

© 2010, Sa Majesté la Reine du chef du Canada.

Cette carte ne doit pas être utilisée pour la navigation aérienne ou maritime.

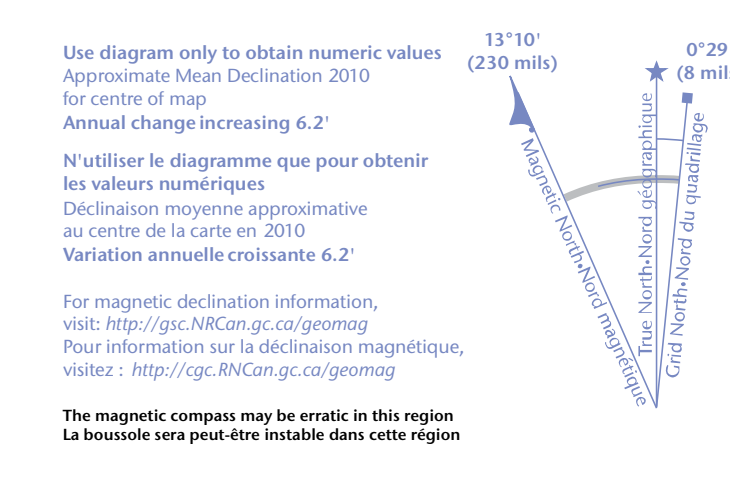


Use diagram only to obtain numeric values
Approximate Mean Declination 2010
for centre of map
Annual change increasing 6.2"

N'utilisez le diagramme que pour obtenir les valeurs numériques
Déclinaison moyenne approximative au centre de la carte en 2010
Variation annuelle croissante 6.2"

For magnetic declination information, visit: <http://topo.mcgill.ca/geomag>
Pour l'information sur la déclinaison magnétique, visitez: <http://topo.mcgill.ca/geomag>

The magnetic compass may be erratic in this region
La boussole sera peut-être instable dans cette région



73°10'	68-D/5	68-D/6	68-D/7
73°15'	68-D/4	68-D/3	68-D/2
73°00'	68-A/13	68-A/14	68-A/15
72°45'	100°00'	99°00'	98°00'