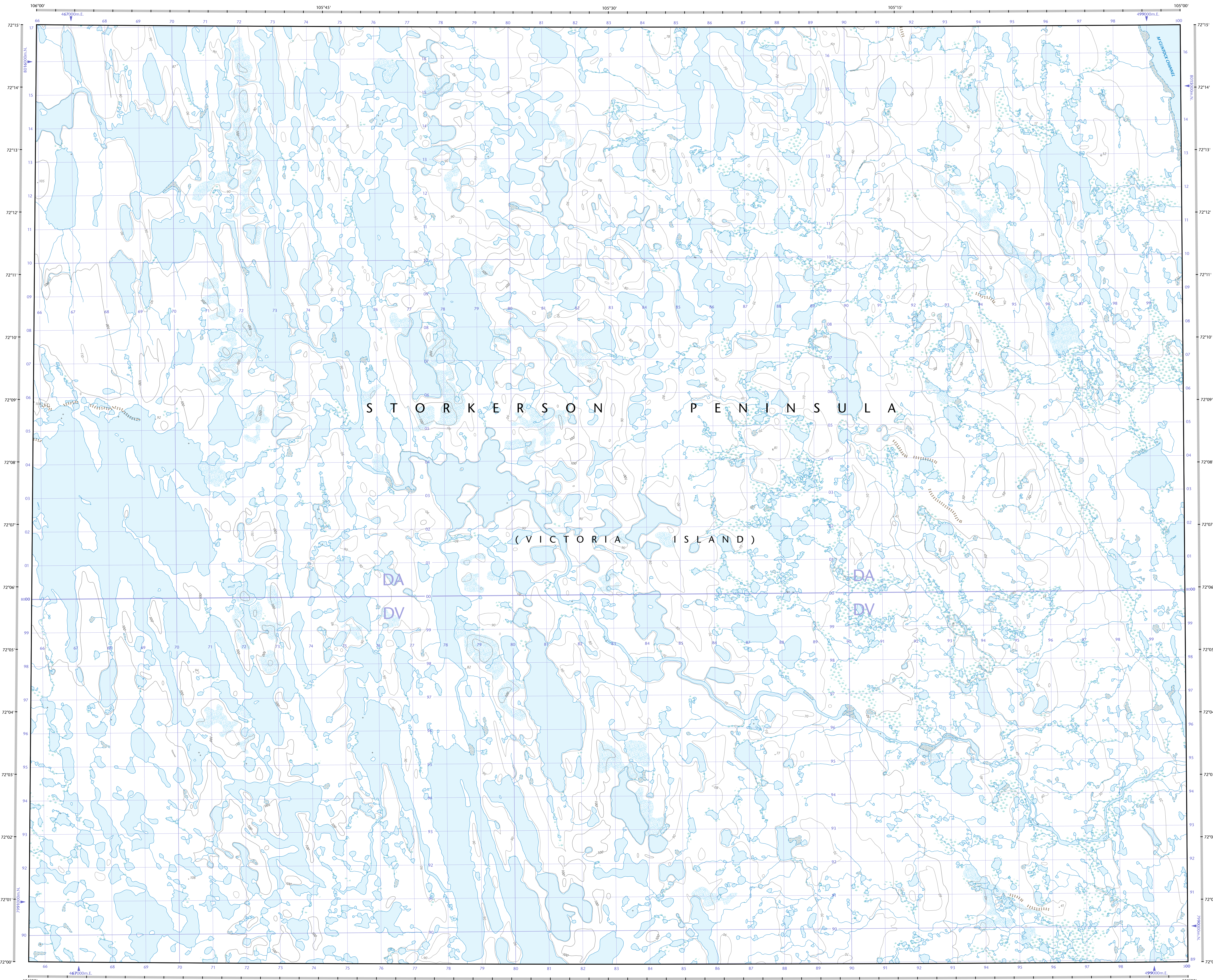
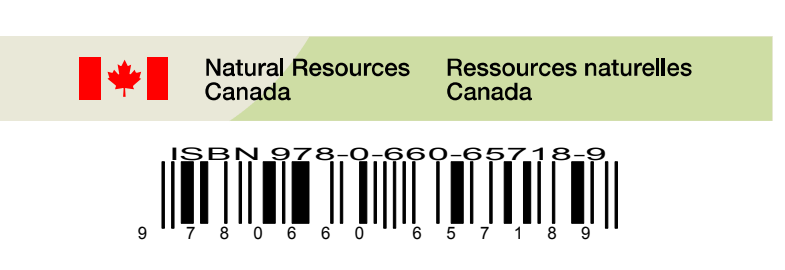

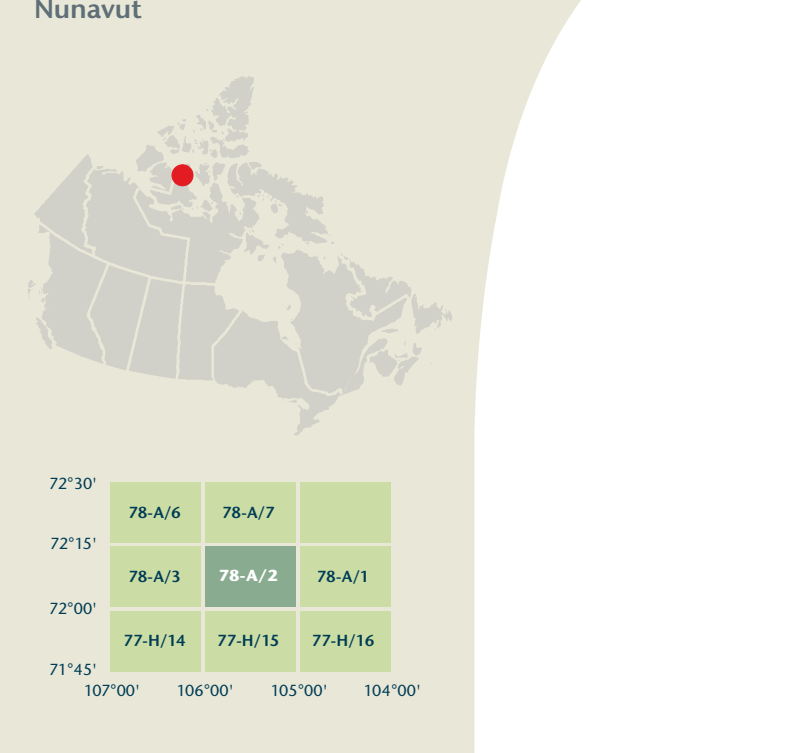


- Road: hard surface, more than 2 lanes; service centre  
Route: revêtement dur, plus de 2 voies; centre de service
- Road: hard surface, 2 lanes; less than 2 lanes; snowshed  
Route: revêtement dur, 2 voies; moins de 2 voies; parasneige
- Road: hard surface, one or stabilised surface; snow; combed bridge  
Route: revêtement dur, ruis; de gravier, aggloméré; ruis; pont de canalisation
- Road: loose surface, dry weather; vehicle track or winter road; trail; portage  
Route: de gravier, temps sec; chemin de terre ou d'hiver; sentier; portage
- Highway interchange; highway route number; toll; area  
Échangeur routier; numéro de route; agglomération
- Railway, single track; railway station; freight; multiple tracks; turntable  
Chemin de fer, voie unique; gare; chemin de fer; voies multiples; plateau tournante
- Railway, abandoned; railway yard  
Chemin de fer, abandonné; gare de triage
- Rapid transit: rail, road, footbridge  
Transport rapide: voie ferrée; route; passerelle
- Causeway; covered bridge; tunnel; bridge; movable bridge  
Chaussée; pont couvert; tunnel; pont; pont mobile
- Boundary: international  
Limite: internationale
- Boundary: provincial or territorial  
Limite: provinciale ou territoriale
- Boundary: unsurveyed provincial or territorial; area outline  
Limite: provinciale ou territoriale; route assemblée; surface délimitée
- Boundary: administrative; recreational  
Limite: administrative; récréative
- Boundary: geographic; unsurveyed geographic  
Limite: géographique; géographique non approuvée
- Fort, wall, fence  
Fort, mur; clôture
- Power transmission line; multiple lines; submarine cable  
Ligne de transport d'énergie; lignes multiples; câble sous-marin
- Pipeline: oil, natural gas  
Pipeline: pétrole; gaz naturel
- Pipeline: multi-use; control valve; multiple lines  
Pipeline: utilisation multiple; valve de contrôle; lignes multiples
- Pipeline: underground; oil, natural gas; multi-use  
Pipeline souterrain: pétrole; gaz naturel; utilisation multiple
- Mine; pit; sand, gravel, clay; quarry  
Mine; puits; gravier, galets; carrière
- Airport or airfield; official; nonofficial; heliport  
Aéroport ou terrain d'aviation: officiel; non officiel; héliport
- Chemise; industrial; dam stack, turbine; height; summit; vent  
Cheminée: industrielle; tige, bruleur; hauteur; pic; à bois débrites
- Tank; water tank; radar antenna; radio telescope  
Citerne; citerne à eau; antenne radar; radiotélescope
- Silo; grain elevator; clearance tower  
Silo; élévateur à grains; tour de dégagement
- Electrical facility; oil or natural gas facility; wind-operated device  
Installation électrique; installation pétrolière ou gazière; éolienne
- Tower; communication; fire; control  
Tour: communication; incendie; contrôle
- Domestic waste; liquid waste; industrial solid deposit  
Déchet domestique; déchet liquide; dépôt de solide industriel
- Lodging; historic site; ruins; zoo  
Hébergement; lieu historique; ruines; zoo
- Golf course; campground; ski area; sportsplex  
Terrain de golf; terrain de camping; station de ski; centre sportif
- Aerial cableway; ski lift; sports track; arena  
Téléphérique; remontée-pente; piste de course; aréna
- Building; underground building; religious; educational; cabin  
Bâtiment: bâtiments non identifiés; religieux; d'enseignement; cabine
- Hospital; medical centre; senior citizens home; lodging  
Hôpital; centre médical; résidence pour personnes âgées; gîte
- City hall; municipal hall; community centre  
Hôtel de ville; salle municipale; centre communautaire
- Customs post; ranger or warden station; cemetery  
Poste de douane; poste de garde forestier ou poste de garde de parc; cimetière
- Court house; correctional institute  
Palais de justice; établissement correctionnel
- Fire station; police station; armory  
Caserne de pompiers; poste de police; manège militaire
- Wastebody or shoreline; watercourse; disappearing stream  
Plan de rivage ou littoral; cours d'eau; cours d'eau disparissant
- Navigation light; ferry route; navigation beacon  
Feu de navigation; tourelle; balise de navigation
- Coast Guard station; vigilance and/or rescue; marina  
Station de la garde côtière; mouillage d'hydravions; marina
- Fish ladder; dam; small; large; carrying road  
Échelle à poissons; barrage; petit; grand; pontant une route
- Dyke or seawall; wharf; breakwater  
Dighe ou mur de protection; quai; brise-lames
- Road camp; pier or dock  
Ramppe de mise à l'eau; poste
- Drydock; slip; crib or abandoned bridge pier; ford  
Cale sèche; cale; caisson ou pier de pont abandonné; gué
- Conduit; lock; spring  
Conduite; écluse; source
- Reservoir; underground reservoir; fish pond  
Réservoir; réservoir souterrain; viviers dans l'eau
- Dry river bed; sand in water; forshore flats; intermittent lake, slough  
Lit de rivière à sec; sable dans l'eau; estrans; lac intermittent; tourbière
- Rapids; falls  
Rapids; chutes
- Rocky ledge; rocky reef; rocks in water; exposed shipwreck  
Banc rocheux; récif rocheux dans l'eau; épave émerge
- Mosaic; glacial debris; permanent snow and ice  
Mosaïque; débris glaciaires; neige et glace permanentes
- Wetlands; marsh; musk; swamp; marsh in water; string bog  
Terres humides: marais; muskeg; marécage; marais dans l'eau; tourbière étendue
- Tundra ponds; tundra polygons; peat bog  
Étang de tourbière; polygones de tourbière; tourbière à peat
- Sand; eider; pingo; wooded area  
Sable; esker; pingos; région boisée
- Contour lines; intermediate; approximate  
Courbe de niveau: intermédiaire; approximative
- Depression contour; spot elevation; cave  
Courbe de coteurs; point cote; caverne



**NO TITLE**  
Nunavut

Produced on December 6, 2010, by the Centre for Topographic Information, Natural Resources Canada.  
Établi le 6 décembre 2010, par le Centre d'information topographique, Ressources naturelles Canada.

The paper copy of this map meets the print quality standards of Natural Resources Canada when it bears a Certified Map Printer holographic label.

La copie papier de cette carte respecte les normes de qualité d'impression de Ressources naturelles Canada quand elle porte l'étiquette holographique de l'imprimeur de cartes accrédité.

**Map content validity dates**  
• Road network, Absent  
• Hydrographic network, 1958 - 2000  
• Vegetation, Absent  
• Buildings, Absent  
• Boundaries, Absent  
• Toponymy, 2004 - 2010  
Detailed metadata can be found at: <http://GeoGratis.gc.ca>

**Datos de validez del contenido de la carta**  
• Redes de carreteras, Ausente  
• Redes hidrográficas, 1958 - 2000  
• Vegetación, Ausente  
• Edificios, Ausente  
• Límites, Ausente  
• Toponimia, 2004 - 2010  
Consultar los metadatos detallados en: <http://GeoGratis.gc.ca>

For corrections, additions or comments concerning the content of this map, please contact Natural Resources Canada at: <http://maps.NRCan.gc.ca>  
Visit our Web site: <http://maps.NRCan.gc.ca>

Pour toutes corrections, additions ou commentaires concernant le contenu de cette carte, veuillez contacter Ressources naturelles Canada par courriel électronique à: [cartes.NRCan.gc.ca](http://cartes.NRCan.gc.ca)  
Visitez notre site Web: <http://cartes.NRCan.gc.ca>

© 2010, Her Majesty the Queen in Right of Canada.  
© 2010, Sa Majesté la Reine du chef du Canada.

**This map is not to be used for air or marine navigation.**  
**Cette carte ne doit pas être utilisée pour la navigation aérienne ou maritime.**

Use diagram only to obtain numeric values  
Approximate Mean Declination: 2010  
for centre of map  
Annual change decreasing 53.9"  
(8 mil)

N'utilisez le diagramme que pour obtenir les valeurs numériques  
Déclinaison moyenne approximative au centre de la carte en 2010  
Variation annuelle décroissante 53.9"  
(8 mil)

For magnetic declination information, visit: <http://gec.NRCan.gc.ca/geomag>  
Pour l'information sur la déclinaison magnétique, visitez: <http://gec.NRCan.gc.ca/geomag>

100 000 metre Square Identification  
Identification du carré de 100 000 mètres

Transverse Mercator Projection  
Projection transverse de Mercator  
North American Datum 1983  
Système de référence nord-américain 1983

1000 metre Universal Transverse Mercator Grid  
Grille Zone Désignation  
Quadrillage universel transverse de Mercator de 1000 mètres

A subgrid on how to estimate position from the UTM grid can be found at: <http://maps.NRCan.gc.ca/topo101>  
Consultez le tableau sur la manière d'évaluer la position à partir de la grille UTM sur: <http://cartes.NRCan.gc.ca/topo101>

Printed map / Carte imprimée  
Cat. no. / No de cat.  
M116-2/07842-F04  
ISBN 978-0-606-63788-9

Digital map / Carte numérique  
Cat. no. / No de cat.  
M116-2/07842-F04  
ISBN 978-0-606-63788-9

Scale 1:50 000  
Échelle 1:50 000

Scale 1:50 000  
Échelle 1:50 000

1 centimetre on the map represents 500 metres on the ground  
Centimètre sur la carte représente 500 mètres sur le terrain  
Elevations in metres above Mean Sea Level  
Altitudes en mètres au-dessus du niveau moyen de la mer