


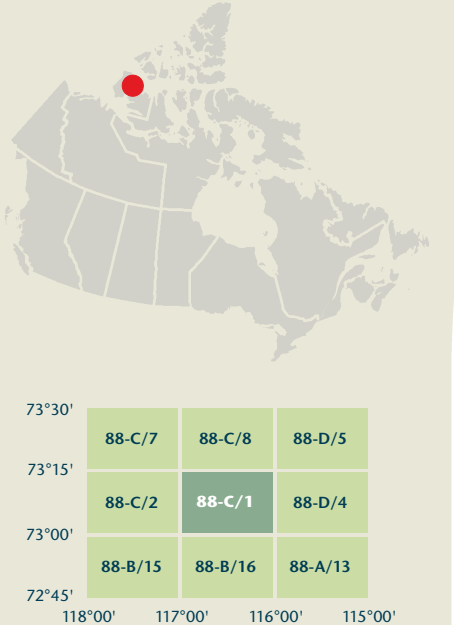
88-C/1




88-C/1 SCALE 1:50 000 EDITION 02

NO TITLE

Northwest Territories  
Territoires du Nord-Ouest



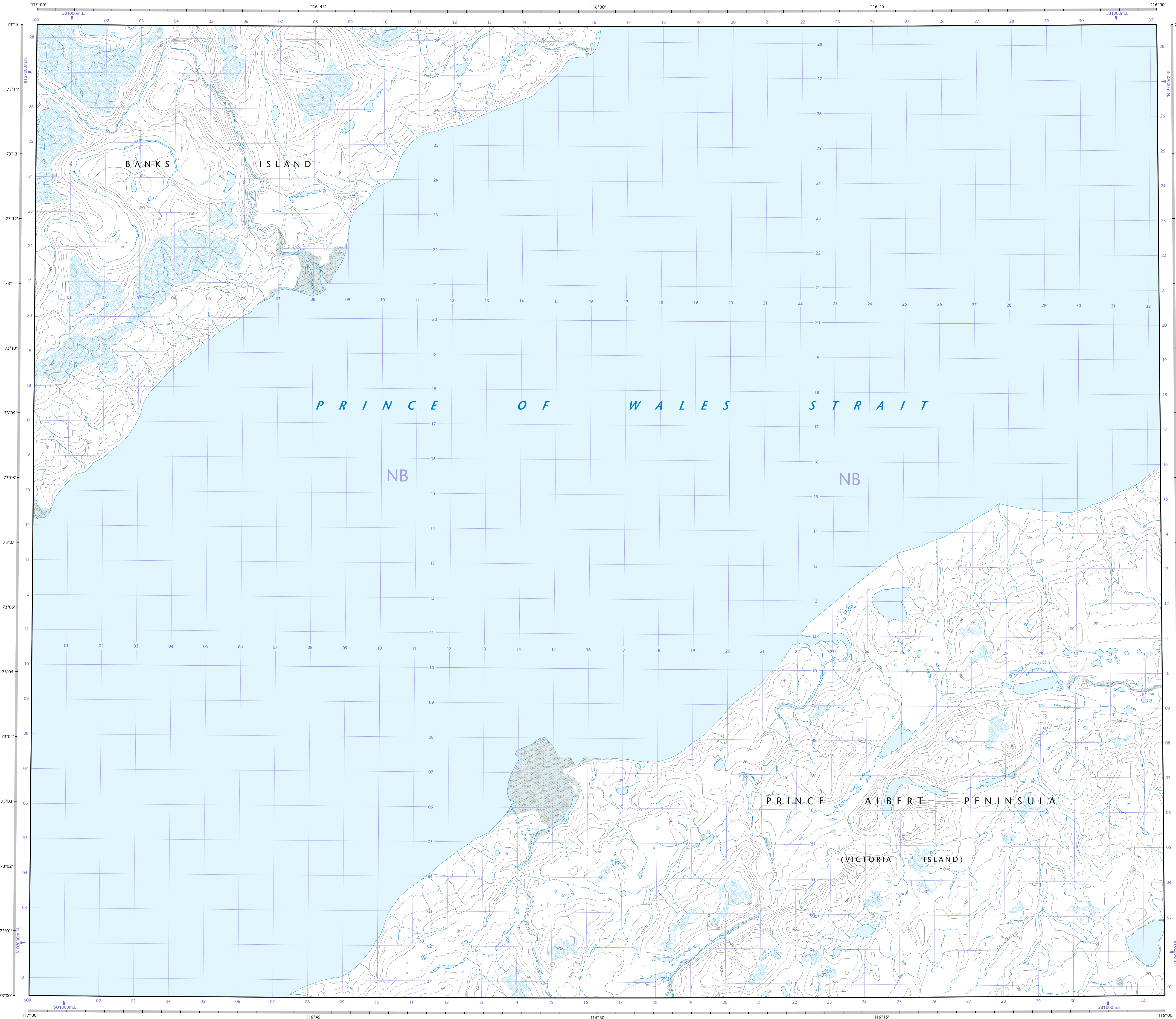
Natural Resources Canada  
Ressources naturelles Canada



Provisional

Canada

Provisoire



Produced on February 25, 2010, by the Centre for Topographic Information, Natural Resources Canada.

Établi le 25 février 2010, par le Centre d'information topographique, Ressources naturelles Canada.

The paper copy of this map meets the print quality standards of Natural Resources Canada when it bears a Certified Map Printer holographic label.

La copie papier de cette carte respecte les normes de qualité d'impression de Ressources naturelles Canada quand elle porte l'étiquette holographique de l'imprimeur de cartes accrédité.

Map content validity dates

- Road network, Absent
- Hydrographic network, 1961 - 1999
- Vegetation, Absent
- Buildings, Absent
- Boundaries, Absent
- Toponymy, 2006

Detailed metadata can be found at: <http://GeoGratis.gc.ca>

For corrections, additions or comments concerning the content of this map, please contact Natural Resources Canada at: [topo@NRCan.gc.ca](mailto:topo@NRCan.gc.ca)

Visit our Web site: <http://maps.NRCan.gc.ca>

© 2010 Her Majesty the Queen in Right of Canada.

This map is not to be used for air or marine navigation.

This is a provisional map and contains unedited contours.

Dates de validité du contenu de la carte

- Réseau routier, Absent
- Réseau hydrographique, 1961 - 1999
- Végétation, Absent
- Bâtiments, Absent
- Limites, Absent
- Toponymie, 2006

Consultez les métadonnées détaillées sur: <http://GeoGratis.gc.ca>

Pour toutes corrections, additions ou commentaires concernant le contenu de cette carte, veuillez contacter Ressources naturelles Canada par courriel électronique à: [cartes.topo@NRCan.gc.ca](mailto:cartes.topo@NRCan.gc.ca)

Visitez notre site Web: <http://cartes.NRCan.gc.ca>

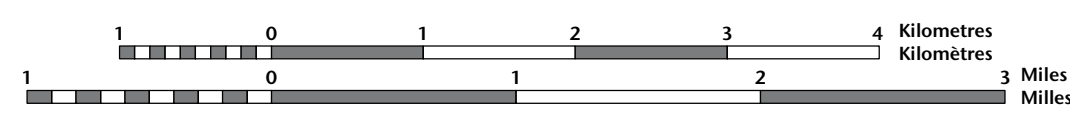
© 2010 Sa Majesté la Reine du chef du Canada.

Cette carte ne doit pas être utilisée pour la navigation aérienne ou maritime.

Cette carte est provisoire. Elle contient des courbes de niveau non-éditées.

NO TITLE

Northwest Territories  
Territoires du Nord-Ouest



1 centimetre on the map represents 500 metres on the ground  
Échelle: 1:50 000

1 centimètre sur la carte représente 500 mètres au sol

Centimetre interval: 10 metres  
Équidistance des courbes: 10 mètres

Elevations in metres above Mean Sea Level  
Altitudes en mètres au-dessus du niveau moyen de la mer

Use diagram only to obtain numeric values

Approximate Mean Destination 2010

for centre of map

Annual change decreasing 75.3°

N'utiliser le diagramme que pour obtenir les valeurs numériques

Déclinaison moyenne approximative au centre de la carte en 2010

Variation annuelle décroissante 75.3°

For magnetic declination information, visit: <http://gc.mhfi.gc.ca/gm09m>

Pour l'information sur la déclinaison magnétique, visitez: <http://gc.mhfi.gc.ca/gm09m>

The magnetic compass may be erratic in this region

100 000 metre Square

Identification du carré de 100 000 mètres

Zone 11

Designation de la zone de quadrillage

Transverse Mercator Projection

Approximate Mean Destination 2010

North American Datum 1983

Système de référence nord-américain 1983

1000 metre Universal Transverse Mercator

Grid Zone Designation

1000 metre Universal Transverse Mercator

Grid Zone Designation

Zone 11

Designation de la zone de quadrillage

A tutorial on how to estimate position from the UTM grid can be found at: <http://maps.NRCan.gc.ca/topo01>

Consultez le tutoriel sur la manière d'évaluer la position à partir de la grille UTM sur: <http://cartes.NRCan.gc.ca/topo01>

The magnetic compass may be erratic in this region

La boussole sera peut-être instable dans cette région

100 000 metre Square

Identification du carré de 100 000 mètres

Zone 11

Designation de la zone de quadrillage

Transverse Mercator Projection

Approximate Mean Destination 2010

North American Datum 1983

Système de référence nord-américain 1983

1000 metre Universal Transverse Mercator

Grid Zone Designation

88-C/1

SCALE 1:50 000

EDITION 02

VERSION 00

Série A733

Product map / Carte imprimée

Cat. no. / No de cat.

M116-2/08BC01-PDF

ISBN 978-0-660-65132-3

Digital map / Carte numérique

Cat. no. / No de cat.

M116-2/08BC01-PDF

ISBN 978-0-660-65132-3