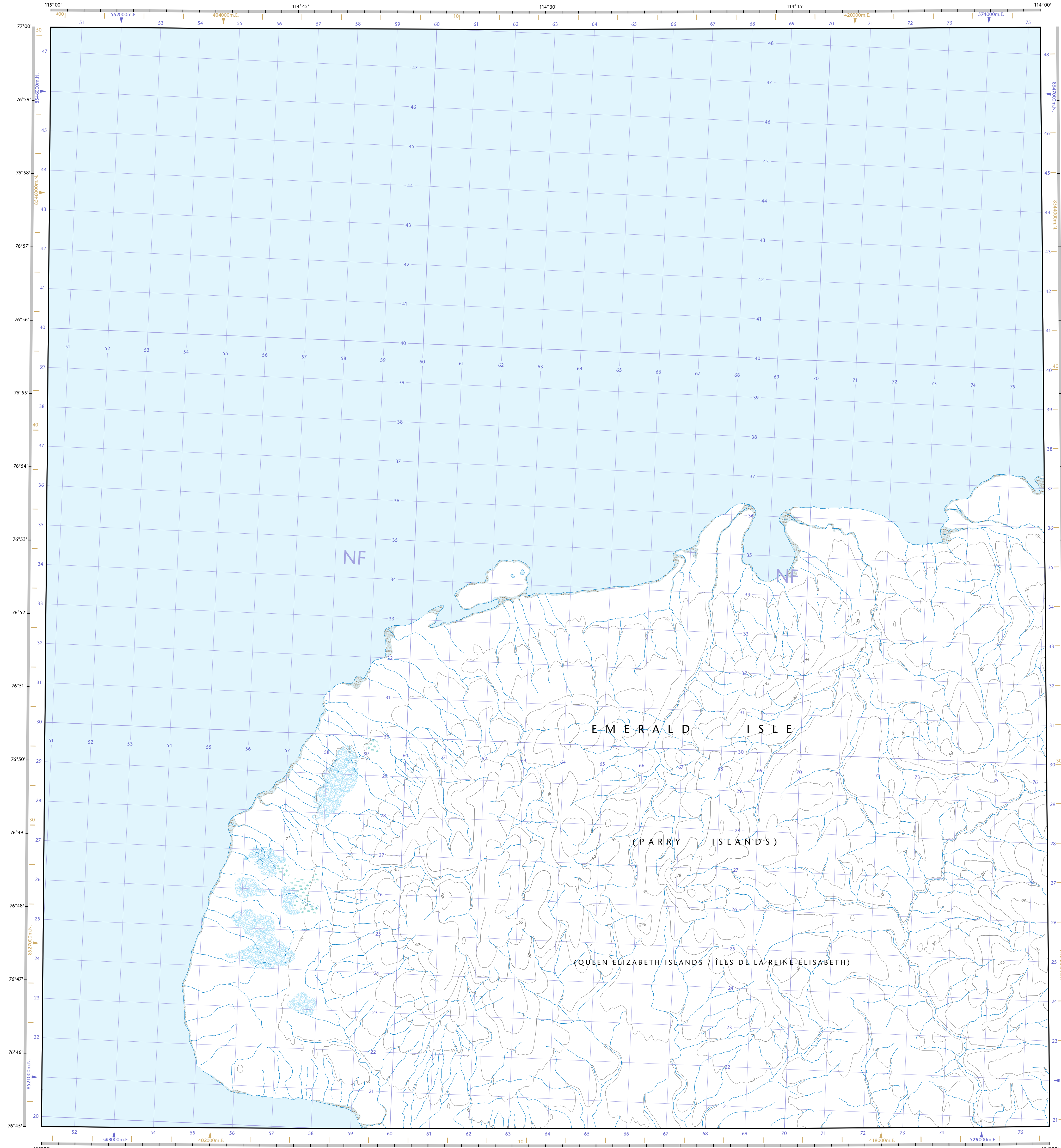


- Road: hard surface, more than 2 lanes, toll gate; service centre
- Road: revêtement dur, plus de 2 voies, péage; centre de service
- Road: hard surface, 2 lanes, less than 2 lanes; snowplow
- Road: revêtement dur, 2 voies, moins de 2 voies; pelle-neige
- Road: hard surface, river, canal, bridge; loose or stabilized surface, street
- Road: revêtement dur, rivière; pont de canalisation; de gravier, aggloméré, rue
- Road: loose or stabilized surface, all season, 2 lanes or more, less than 2 lanes
- Road: de gravier, aggloméré, toute saison, 2 voies ou plus, moins de 2 voies
- Road: loose surface, dry weather; vehicle track or winter road; trail; portage
- Road: de gravier, temps sec; chemin de terre ou d'hiver; sentier; portage
- Highway interchange; highway route number; built-up area
- Changement; numéro de route; agglomération
- Railway, single track; railway station; bridge; trestle; multiple tracks
- Chemin de fer, voie unique; gare; pont; planqué; multiple voies multiples
- Railway, abandoned; railway yard
- Chemin de fer, abandonné; gare de triage
- Rapid transit: rail, road, footbridge
- Transport rapide: voie ferrée, route, passerelle
- Caseway: covered bridge; tunnel; bridge; movable bridge
- Chaussée; pont couvert; tunnel; pont; pont mobile
- Boundary: international; boundary monument
- Limite: internationale; repère d'arpentage
- Boundary: Provincial and Territorial
- Limite: Provinciale et territoriale
- Boundary: unsurveyed provincial or territorial; area outline
- Limite: Provinciale ou territoriale non arpentée; surface délimitée
- Boundary: administrative; recreational
- Limite: administrative; récréative
- Boundary: geographic; unsurveyed geographic; small Indian reserve
- Limite: géographique; géographique non arpentée; petite réserve indienne
- Wall; fence
- Mur; clôture
- Power transmission line; multiple lines; submarine cable
- Ligne de transport d'énergie; lignes multiples; câble sous-marin
- Pipeline: oil, natural gas; control valve; multi use; underground
- Pipeline: pétrole; gaz naturel; valve de contrôle; multi-utilisateur; souterrain
- Mine: pit; sand; gravel; clay; quarry
- Mine; banc; sable; gravier; argile; carrière
- Airport/airfield: active, condition unknown; heliport
- Aéroport/aérodrome d'aviation: actif, condition inconnue; hélipont
- Industrial building; chimney; industrial; flare stack; burner; lumberyard
- Industrie bâtiment; cheminée; industrielle; torche; brûleur; parc à bois déblais
- Oil tank; water tank
- Reservoir de pétrole; réservoir d'eau
- Site; gran elevator; clearance tower; satellite tracking station
- Site; élévateur à grains; tour de dégagement; station de poursuite de satellite
- Electric facility; oil or natural gas facility; wind-operated device
- Installation électrique; installation pétrolière ou gazière; éolienne
- Tower: communication, radar antenna; radio telescope; fire control
- Tour: communication, antenne radar; radiotélescope; feu contrôle
- Domestic waste; liquid waste; industrial solid deposit
- Déchets domestiques; déchets liquides; dépôt de solide industriel
- Sportsplex; arena; community centre
- Centre sportif; arène; centre communautaire
- Lookout; historic site; zoo
- Belvédère; lieu historique; zoo
- Golf course; campground; ruins
- Terrain de golf; terrain de camping; ruines
- Ski lift; sports track
- Remonte-pente; piste de course
- Building(s): building(s), religious; educational; cabin
- Bâtiment(s): bâtiment(s); religieux; d'enseignement; cabine
- Hospital; medical centre; senior citizens home; lodging
- Hôpital; centre médical; résidence pour personnes âgées; gîte
- City hall; Parliament Building; municipal hall
- Hôtel de ville; édifice du Parlement; salle municipale
- Customs post; ranger warden station; cemetery
- Poste de douane; poste de garde-forestier (poste de garde de parc); cimetière
- Court house; penal institution
- Palais de justice; établissement pénitentiaire
- Fire station; police station; armoury
- Caserne de pompier; poste de police; manège militaire
- Waterbody/shoreline; watercourse; disappearing stream
- Plan d'eau/lac/rivière; cours d'eau ou ruisseau; cours d'eau disparu
- Navigation light; ferry; cable or abandoned bridge pier
- Feu de navigation; traversier; calson ou pilier de pont abandonné
- Coast guard station; seaplane base; active, condition unknown; marina
- Station de la garde côtière; hydravion; actif, condition inconnue; marina
- Fish ladder; dam; small, large, carrying road
- Échelle à poissons; barrage; petit; grand; portant une route
- Dyke/weir/dam; boat ramp; what; pier or dock; foot; breakwater
- Digue/mur de protection; rampe de chargement; quai; jetée; quai; brise-lames
- Slip; drydock; ford; small island; navigational beacon
- Calée; cale; radeau; îlot; balise de navigation
- Navigable canal; lock; ditch; conduit; irrigation canal; spring
- Canal navigable; écluse; fossé; canalisation; canal d'irrigation; source
- Reservoir; underground reservoir; fish pond
- Réservoir; réservoir souterrain; viviers dans l'eau
- Alluvium; dry river bed; sand in water; foreshore flats
- Alluvion; lit de rivière à sec; sable dans l'eau; estrans
- Rapids; falls (height)
- Rapides; chutes (hauteur)
- Rocky ledge; reef; rocks in water; exposed shipwreck
- Banc rocheux; récif; rochers dans l'eau; épave émerge
- Moraine; glacial debris; permanent snow and ice
- Moraine; débris glaciaires; neige et glace permanentes
- Marsh; swamp; marsh in water; string bog
- Marais; marécage; marais dans l'eau; tourbière rétrécie
- Tundra ponds; tundra polygons; peat bog
- Étang de tourbière; polygones de tourbière; tourbière à palé
- Sand; silt; pingo; wooded area
- Sable; limon; pingo; boisée
- Contour; index; intermediate; approximate
- Coube de niveau: maillères; intermédiaire; approximative
- Depression contour; spot elevation; cave
- Coube de creux; point coté; caverne

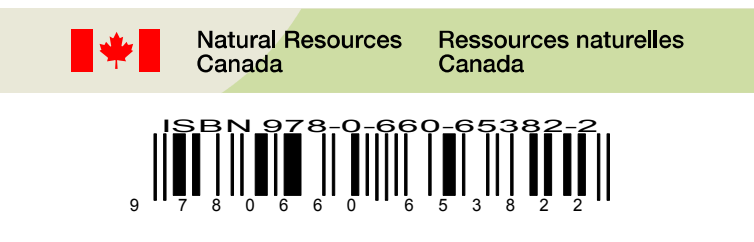



EMERALD ISLE

Northwest Territories Territoires du Nord-Ouest



77°15'	89-D/4	89-D/2
77°00'	89-A/13	89-A/14
76°45'	89-A/11	89-A/15
76°30'	89-A/12	89-A/10



Produced on May 11, 2010, by the Centre for Topographic Information, Natural Resources Canada. Établi le 11 mai 2010, par le Centre d'information topographique, Ressources naturelles Canada.

The paper copy of this map meets the print quality standards of Natural Resources Canada when it bears a Certified Map Printer holographic label.

La copie papier de cette carte respecte les normes de qualité d'impression de Ressources naturelles Canada quand elle porte l'étiquette holographique de l'imprimeur de cartes accrédité.

Map content validity dates

- Road network, Absent
- Hydrographic network, 1969-2001
- Vegetation, Absent
- Buildings, Absent
- Boundaries, Absent
- Toponymy, 2006-2008

Detailed metadata can be found at: <http://GeoGratis.gc.ca>

For corrections, additions or comments concerning the content of this map, please contact Natural Resources Canada at: <http://maps.NRCan.gc.ca>

© 2010, Her Majesty the Queen in Right of Canada.

This map is not to be used for air or marine navigation.

Dates de validité du contenu de la carte

- Réseau routier, Absent
- Réseau hydrographique, 1969-2001
- Végétation, Absent
- Bâtiments, Absent
- Limites, Absent
- Toponymie, 2006-2008

Consultez les métadonnées détaillées sur: <http://GeoGratis.gc.ca>

Pour toutes corrections, additions ou commentaires concernant le contenu de cette carte, veuillez contacter Ressources naturelles Canada par courriel électronique à: cartes.NRCan.gc.ca

Visitez notre site Web: <http://cartes.NRCan.gc.ca>

© 2010, Sa Majesté la Reine du chef du Canada.

Cette carte ne doit pas être utilisée pour la navigation aérienne ou maritime.

EMERALD ISLE
Northwest Territories
Territoires du Nord-Ouest

1 centimetre on the map represents 500 metres on the ground
Échelle 1:50 000

1 centimètre sur la carte représente 500 mètres sur le sol
Équivalence des courbes: 10 mètres

Elevations in metres above Mean Sea Level
Altitudes en mètres au-dessus du niveau moyen de la mer

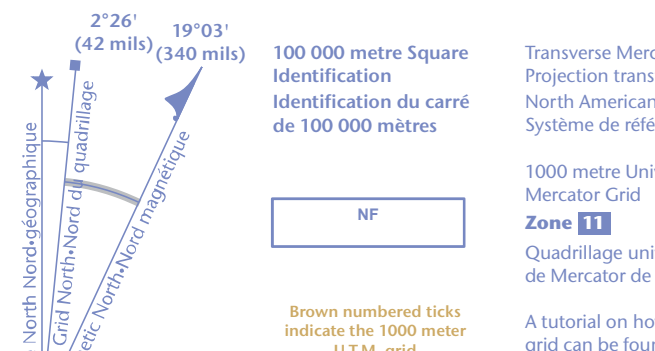
Use diagram only to obtain magnetic numeric values
Approximate Mean Declination 2010
North American Datum 1983
Annual change decreasing 115.2'

N'utilisez le diagramme que pour obtenir les valeurs numériques
Déclinaison moyenne approximative au centre de la carte en 2010
Variation annuelle décroissante 115,2'

For magnetic declination information, visit: <http://ipc.NRCan.gc.ca/gpmag>

For information on how to estimate position from the UTM grid can be found at: <http://maps.NRCan.gc.ca/topo101>

Consultez le futur sur la manière d'évaluer la position à partir de la grille UTM sur: <http://cartes.NRCan.gc.ca/topo101>



77°15'	89-D/4	89-D/2
77°00'	89-A/13	89-A/14
76°45'	89-A/11	89-A/15
76°30'	89-A/12	89-A/10

89-A/14
SCALE 1:50 000
EDITION 01
VERSION 00
SERIES A733

Printed map / Carte imprimée
Cat. no. / No de cat.
M116-2009A14-F04
ISBN 978-0-660-43382-2

Digital map / Carte numérique
Cat. no. / No de cat.
M116-2009A14-F04
ISBN 978-1-100-51503-8