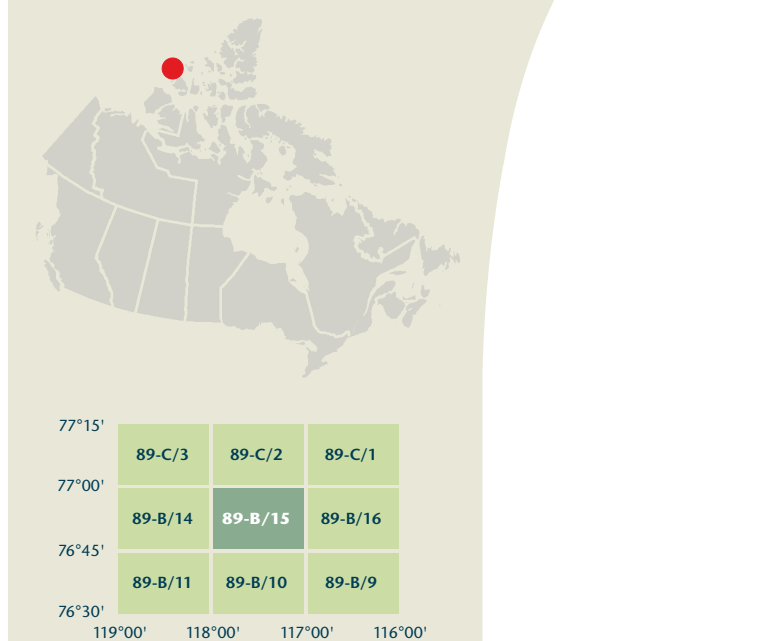
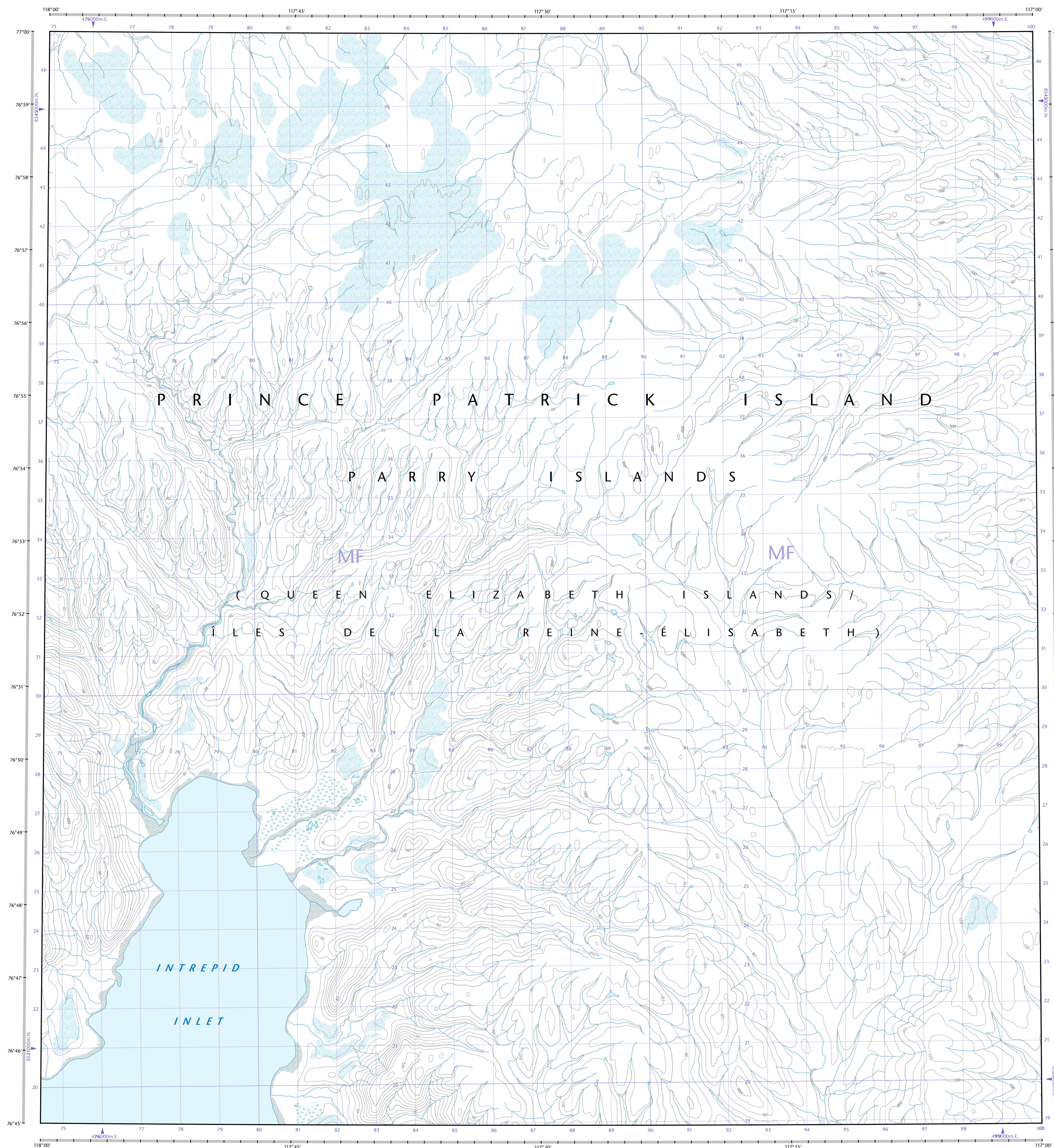


- Legend listing various symbols and their corresponding geographical features in both English and French, including roads, railways, boundaries, and terrain features.



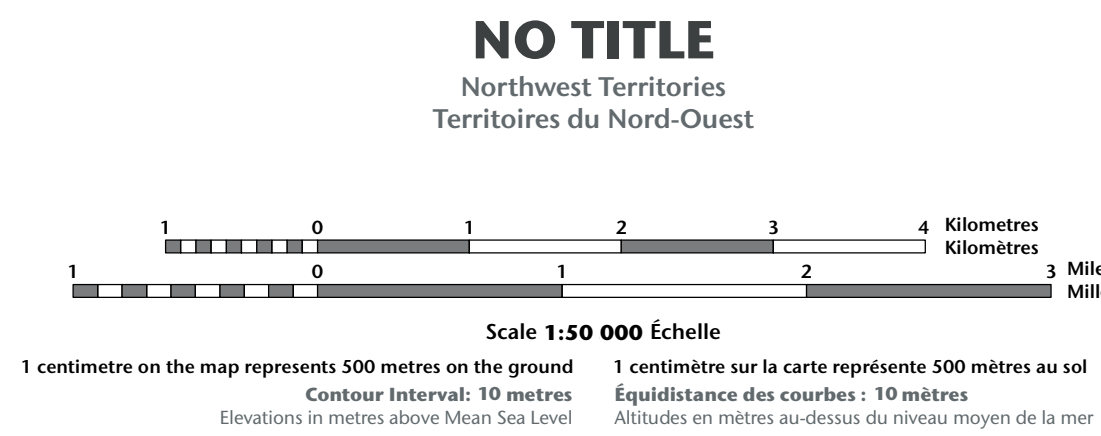
Produced on February 24, 2010, by the Centre for Topographic Information, Natural Resources Canada.
Établi le 24 février 2010, par le Centre d'information topographique, Ressources naturelles Canada.

Map content validity dates: Road network, Absent; Hydrographic network, 1960-2000; Vegetation, Absent; Buildings, Absent; Boundaries, Absent; Toponymy, 2006-2008.

Dates de validité du contenu de la carte: Réseau routier, Absent; Réseau hydrographique, 1960-2000; Végétation, Absent; Bâtiements, Absent; Limites, Absent; Toponymie, 2006-2008.

This map is not to be used for air or marine navigation. This is a provisional map and contains unedited contours.

Cette carte ne doit pas être utilisée pour la navigation aérienne ou maritime. Cette carte est provisoire. Elle contient des courbes de niveau non-éditées.



Use diagram only to obtain numeric values. Approximate Mean Declination: 2010 for centre of map. Annual change decreasing 112'.

Utilisez le diagramme uniquement pour obtenir les valeurs numériques. Déclinaison moyenne approximative au centre de la carte en 2010. Variation annuelle décroissante 112'.

100 000 metre Square Identification. 100 000 metre Transverse Mercator Grid.

Transverse Mercator Projection. Projection transverse de Mercator. North American Datum 1983. Système de référence nord-américain 1983.

Grid Zone Designation: 11U. Disposition of the zone of the quadrangle.

89-B/15 SCALE 1:50 000 EDITION 01 VERSION 00. SÉRIE A733. Product map / Carte imprimée. Cat. no. / No de cat. M116-2-009115-PDF. ISBN 978-0-609-14844-4. ISBN 978-0-609-51035-4.