


- Road: hard surface, more than 2 lanes, toll gate; service centre
- Road: revêtement dur, plus de 2 voies; poste de péage; centre de service
- Road: hard surface, 2 lanes; less than 2 lanes; snowplough
- Road: revêtement dur, 2 voies; moins de 2 voies; pelle-neige
- Road: hard surface, river, canal bridge; loose or stabilized surface, street
- Road: revêtement dur, rue; pont de canalisation; de gravier; aggloméré, rue
- Road: loose or stabilized surface, all season, 2 lanes or more; less than 2 lanes
- Road: de gravier; aggloméré, toute saison, 2 voies ou plus; moins de 2 voies
- Road: loose surface, dry weather; vehicle track or winter road; trail; portage
- Road: de gravier, temps sec; chemin de terre ou d'hiver; sentier; portage
- Highway interchange; highway route number; built-up area
- Changement; numéro de route; agglomération
- Railway, single track; railway station; bridge; turntable; multiple tracks
- Chemin de fer, voie unique; gare; pont; plaque tournante; voies multiples
- Railway, abandoned; railway yard
- Chemin de fer, abandonné; gare de triage
- Rapid transit: rail, road, footbridge
- Transport rapide: voie ferrée, route, passerelle
- Caissonway: covered bridge; tunnel; bridge; movable bridge
- Chaussée: pont couvert; tunnel; pont, pont mobile
- Boundary: international; boundary monument
- Limite: internationale; repère d'arpentage
- Boundary: Provincial and Territorial
- Limite: Provinciale et territoriale
- Boundary: unsurveyed provincial or territorial; area outline
- Limite: Provinciale ou territoriale non arpentée; surface délimitée
- Boundary: administrative; recreational
- Limite: administrative; récréative
- Boundary: geographic; unsurveyed geographic; small Indian reserve
- Limite: géographique; géographique non arpentée; petite réserve indienne
- Wall; fence
- Mur/clôture
- Power transmission line; multiple lines; submarine cable
- Ligne de transport d'énergie; lignes multiples; câble sous-marin
- Pipeline: oil, natural gas; control valve; multi use; underground
- Pipeline: pétrole; gaz naturel; valve de contrôle; multi-usages; souterrain
- Mine: pit; sand; gravel; clay; quarry
- Mine: banc; sable; gravier; argile; carrière
- Airport/airfield: active, condition unknown; heliport
- Aéroport/aérodrome: actif; condition inconnue; hélipont
- Industrial building; chimney; industrial; flare stack; burner; lumberyard
- Bâtiment industriel; cheminée; industrielle; tourche; brûleur; parc à bois déblés
- Oil tank; water tank
- Réservoir de pétrole; réservoir d'eau
- Silo; grain elevator; clearance tower; millrite tracking station
- Silo; élévateur à grains; tour de déchargement; station de surveillance de satellite
- Electric facility; oil or natural gas facility; wind-operated device
- Installation électrique; installation pétrolière ou gazière; éolienne
- Tower: communication, radar antenna; radio telescope; fire control
- Tour: communication, antenne radar; radiotélescope; feu; contrôle
- Domestic waste; liquid waste; industrial solid deposit
- Déchets domestiques; déchets liquides; dépôt de solide industriel
- Sportsplex; arena; community centre
- Centre sportif; arène; centre communautaire
- Lookout; historic site; zoo
- Balcons; sites historiques; zoo
- Golf course; campground; ruins
- Terrain de golf; terrain de camping; ruines
- Ski lift; sports track
- Remonte-pente; piste de course
- Building(s): building(s); religious; educational; cabin
- Bâtiment(s); bâtiment(s); religieux; éducatif; cabane
- Hospital; medical centre; senior citizens home; lodging
- Hôpital; centre médical; résidence pour personnes âgées; gîte
- City hall; Parliament Building; municipal hall
- Hôtel de ville; édifice du Parlement; salle municipale
- Customs post; ranger warden station; cemetery
- Poste de douane; poste de garde-warden (poste de garde de parc; cimetière)
- Court house; penal institution
- Palais de justice; établissement pénitentiaire
- Fire station; police station; armory
- Casernes de pompier; poste de police; magasin militaire
- Waterbody/shoreline; watercourse; disappearing stream
- Plan d'eau/lac/rivière; cours d'eau ou ruisseau; cours d'eau disparu
- Navigation light; ferry; cable or abandoned bridge pier
- Feu de navigation; traversier; calisson ou pilier de pont abandonné
- Coast guard station; seaplane base; active, condition unknown/marina
- Station de la garde côtière; hydravion; actif; condition inconnue; marina
- Fish ladder; dam; small, large, carrying road
- Échelle à poissons; barrage; petit; grand; portant une route
- Dyke/weir/dam; boat ramp; wharf; pier or dock; boat; breakwater
- Digue/mur de protection; rampe de chargement; quai; jetée; pont; brise-lames
- Slip; drydock; ford; small island; navigational beacon
- Calée; cale; site; gué; îlot; balise de navigation
- Navigable canal; lock; dike; conduit; irrigation canal; spring
- Canal navigable; écluse; barrage; canalisation; canal d'irrigation; source
- Reservoir; underground reservoir; fishpond
- Réservoir; réservoir souterrain; viviers dans l'eau
- Alluvium; dry river bed; sand in water; foreshore flats
- Alluvion; lit de rivière à sec; sable dans l'eau; estuaires
- Rapids; falls (height)
- Rapides; chutes (hauteur)
- Rocky ledge; reef; rocks in water; exposed shipwreck
- Banc rocheux; récif; rochers dans l'eau; épave émergée
- Moraine; glacial debris; permanent snow and ice
- Moraine; débris glaciaires; neige et glace permanentes
- Marsh; swamp; marsh in water; string bog
- Marais; marécage; marais dans l'eau; tourbière résécurée
- Tundra ponds; tundra polygons; peat bog
- Étang de tourbière; polygones de tourbière; tourbière à palette
- Sand; silt; pingo; wooded area
- Sable; limon; pingos; zone boisée
- Contour; index; intermediate; approximate
- Courbes de niveau: maillonnées; intermédiaires; approximatives
- Depression contour; spot elevation; cairn
- Courbes de crevettes; point; cairn; borne



76°45'	99-A/10	99-A/8	89-B/12
76°30'	99-A/7	99-A/8	89-B/5
76°15'	99-A/2	99-A/1	89-B/4
76°00'	122°00'	121°00'	119°00'



Produced on March 02, 2010, by the Centre for Topographic Information, Natural Resources Canada. Établie le 2 mars 2010, par le Centre d'information topographique, Ressources naturelles Canada.

The paper copy of this map meets the print quality standards of Natural Resources Canada when it bears a Certified Map Printer Histogram Label.

La copie papier de cette carte respecte les normes de qualité d'impression de Ressources naturelles Canada quand elle porte l'étiquette histogramme de l'imprimeur de cartes accrédité.

Map content validity dates

- Road network, Absent
- Hydrographic network, 1960 - 1999
- Vegetation, Absent
- Buildings, Absent
- Boundaries, Absent
- Toponymy, 2006 - 2008

Detailed metadata can be found at: <http://GeoGratis.gc.ca>

For corrections, additions or comments concerning the content of this map, please contact Natural Resources Canada at: <http://maps.NRC.gc.ca>

Visit our Web site: <http://maps.NRC.gc.ca>

© 2010, Her Majesty the Queen in Right of Canada.

This map is not to be used for air or marine navigation.

Cette carte ne doit pas être utilisée pour la navigation aérienne ou maritime.

This is a provisional map and contains unedited contours.

Dates de validité du contenu de la carte

- Réseau routier, Absent
- Réseau hydrographique, 1960 - 1999
- Végétation, Absent
- Bâtimens, Absent
- Limites, Absent
- Toponymie, 2006 - 2008

Consultez les métadonnées détaillées sur: <http://GeoGratis.gc.ca>

Pour toutes corrections, additions ou commentaires concernant le contenu de cette carte, veuillez contacter Ressources naturelles Canada par courriel électronique à: cartes.NRC.gc.ca

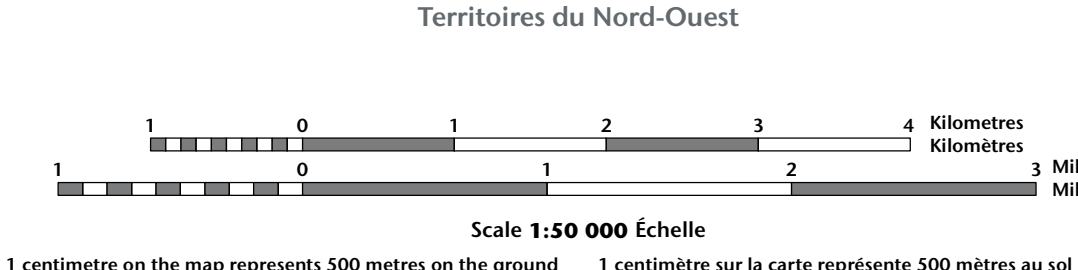
Visitez notre site Web: <http://cartes.NRC.gc.ca>

© 2010, Sa Majesté la Reine du chef du Canada.

Cette carte ne doit pas être utilisée pour la navigation aérienne ou maritime.

Cette carte est provisoire. Elle contient des courbes de niveau non-éditées.

NO TITLE Northwest Territories / Territoires du Nord-Ouest



Use diagram only to obtain numeric values

Approximate Mean Declination 2010 for centre of map

Annual change decreasing 98.9"

N'utilisez le diagramme que pour obtenir les valeurs numériques

Déclinaison moyenne approximative au centre de la carte en 2010

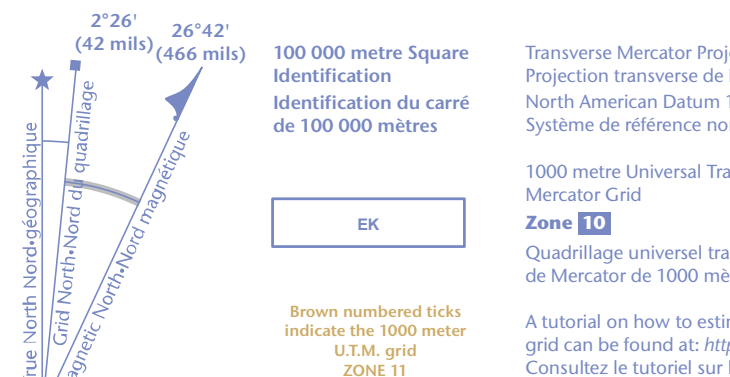
Variation annuelle décroissante 98.9"

For magnetic declination information, visit: <http://gep.NRC.gc.ca/gep009>

Pour l'information sur la déclinaison magnétique, visitez: <http://gep.NRC.gc.ca/gep009>

The magnetic compass may be erratic in this region

La boussole sera peut-être instable dans cette région



100 000 metre Square Identification du carré de 100 000 mètres

1000 metre Universal Transverse Mercator Grid

Quadrillage universel transverse de Métré de 1000 mètres

Transverse Mercator Projection

Projection transverse de Métré

North American Datum 1983

Système de référence nord-américain 1983

Grid Zone Designation

Désignation de la zone du quadrillage

Zone 18

Zone 18

Les zones 18

Les zones 18

Subtotal on how to estimate position from the UTM grid can be found at: <http://maps.NRC.gc.ca/topo101>

Consultez le subtotal sur la manière d'évaluer la position à partir de la grille UTM sur: <http://cartes.NRC.gc.ca/topo101>