


Legend table with symbols and descriptions for roads, railways, bridges, boundaries, utilities, and other features in both English and French.

Map grid coordinates and a small inset map of Yukon territory.



Produced on May 26, 2010, by the Centre for Topographic Information, Natural Resources Canada.

Établi le 26 mai 2010, par le Centre d'information topographique, Ressources naturelles Canada.

The paper copy of this map meets the print quality standards of Natural Resources Canada when it bears a Certified Map Printer holographic label.

La copie papier de cette carte respecte les normes de qualité d'impression de Ressources naturelles Canada quand elle porte l'étiquette holographique de l'imprimeur de cartes accrédité.

Map content validity dates

- Road network, Absent
Hydrographic network, 1956-2001
Vegetation, 1987
Buildings, Absent
Boundaries, Absent
Toponymy, 2004-2005

Detailed metadata can be found at: http://GeoGratis.gc.ca

For corrections, additions or comments concerning the content of this map, please contact Natural Resources Canada at: topomap@NRCan.gc.ca

© 2010, Her Majesty the Queen in Right of Canada.

This map is not to be used for air or marine navigation.

Dates de validité du contenu de la carte

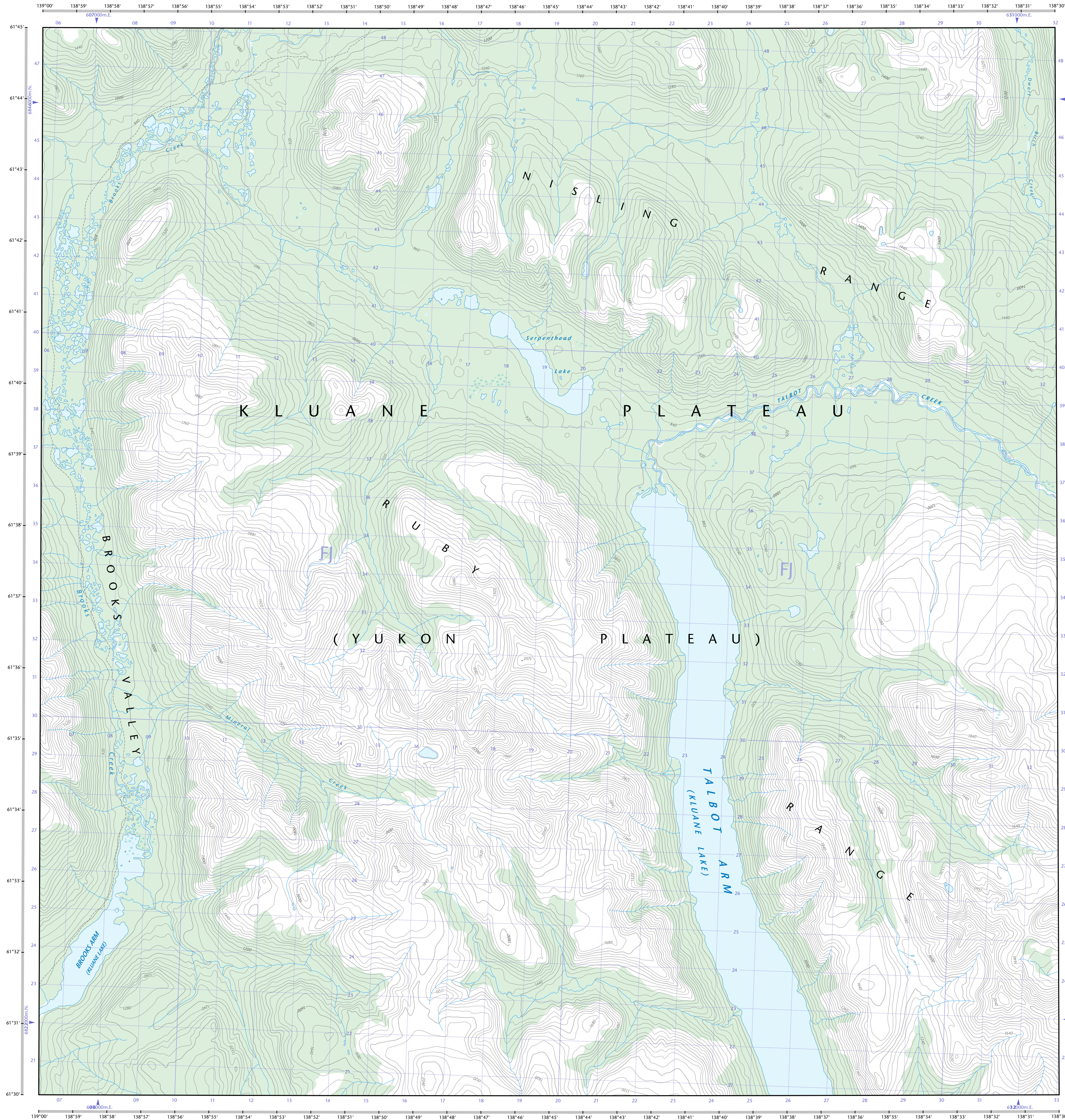
- Réseau routier, Absent
Réseau hydrographique, 1956-2001
Végétation, 1987
Bâtiments, Absent
Frontières, Absent
Toponymie, 2004-2005

Consultez les métadonnées détaillées sur: http://GeoGratis.gc.ca

Pour toutes corrections, additions ou commentaires concernant le contenu de cette carte, veuillez contacter Ressources naturelles Canada par courriel électronique à: centre_topo@NRCan.gc.ca

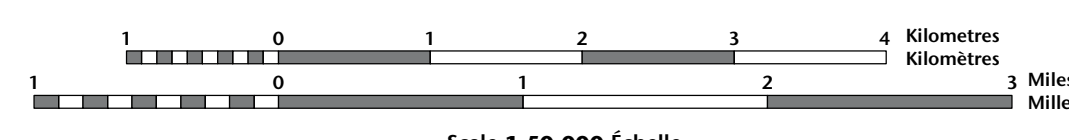
© 2010, Sa Majesté la Reine du chef du Canada.

Cette carte ne doit pas être utilisée pour la navigation aérienne ou maritime.



SERPENTHEAD LAKE

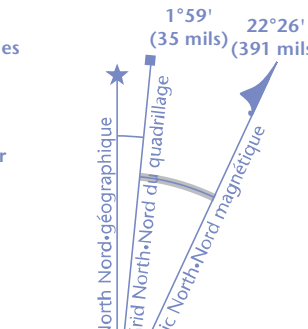
Yukon



1 centimetre on the map represents 500 metres on the ground / 1 centimètre sur la carte représente 500 mètres au sol

Use diagram only to obtain numeric values

Approximate Mean Declination: 2010
Annual change decreasing 22.4"
Utilisez le diagramme que pour obtenir les valeurs numériques



Grid zone and datum information for the map.

100 000 metre Square Identification / 100 000 mètres

Transverse Mercator Projection / Projection transverse de Mercator

1000 metre Universal Transverse Mercator Grid / 1000 mètres

A subunit on how to estimate position from the UTM grid can be found at: http://maps.NRCan.gc.ca/topo101

Printed map / Carte imprimée

115-G/10 SCALE 1:50 000 EDITION 03 VERSION 00

Digital map / Carte numérique