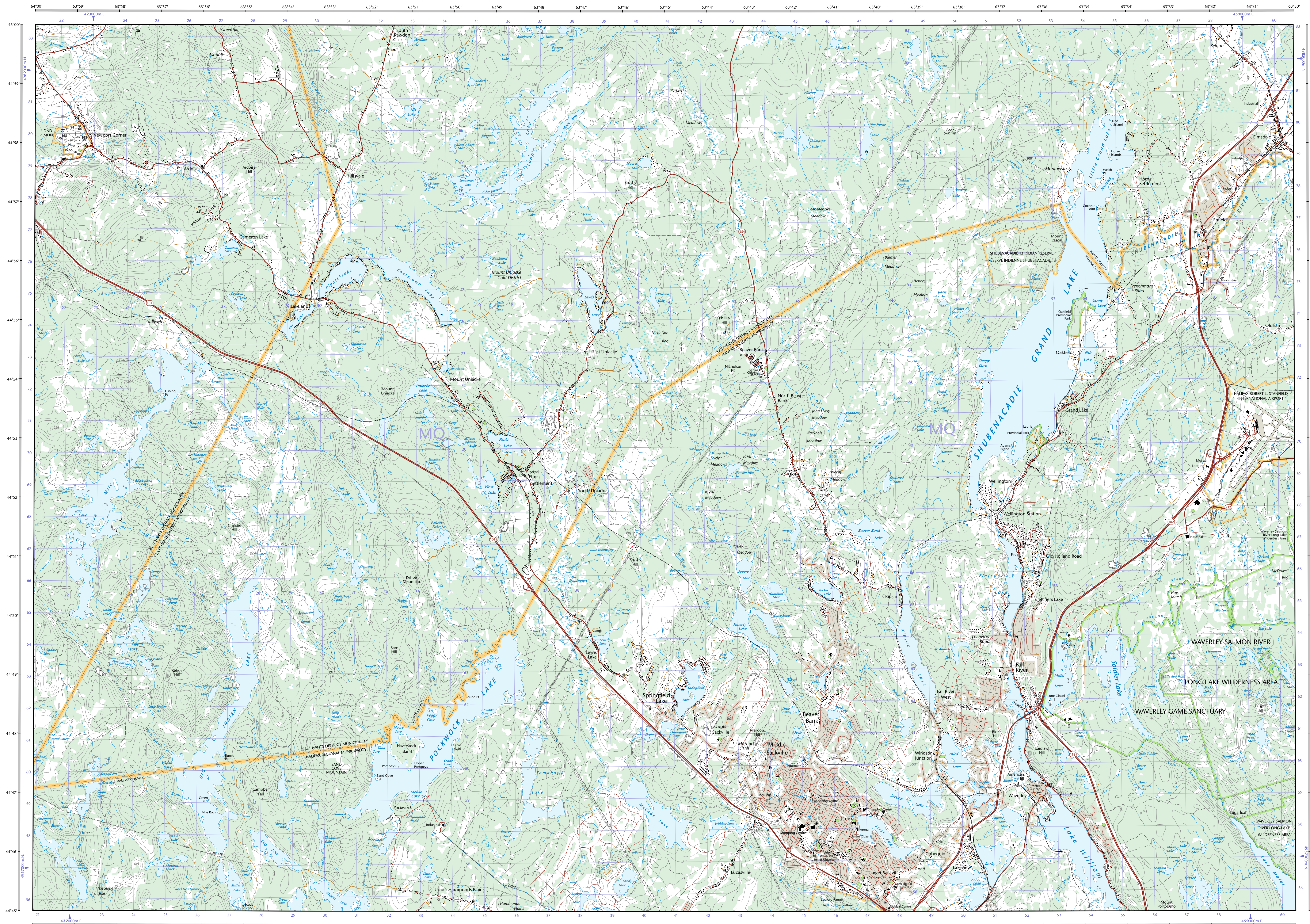
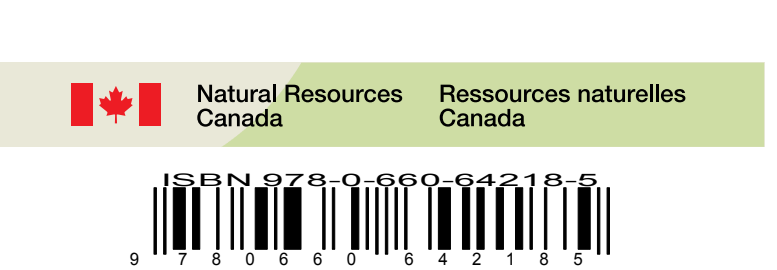
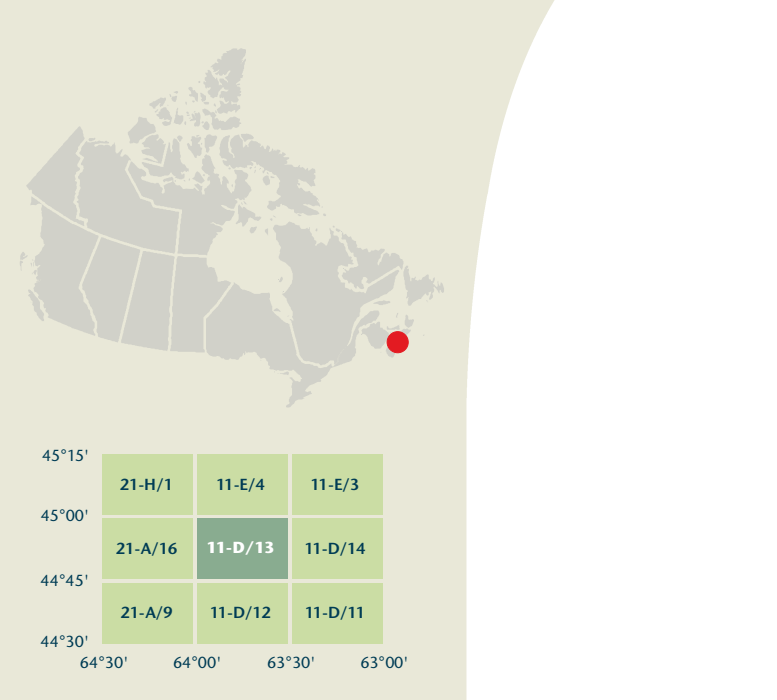


- Road: hard surface, more than 2 lanes, service centre
Route: revêtement dur, plus de 2 voies, centre de service
- Road: hard surface, 2 lanes, less than 2 lanes, speedroad
Route: revêtement dur, 2 voies, moins de 2 voies, paravallée
- Road: hard surface, more or less than 2 lanes, paved
Route: revêtement dur, plus ou moins de 2 voies, pavé
- Road: loose surface, dry weather, vehicle track or winter road: trail, portage
Route: de gravier, temps sec, chemin de terre ou d'hiver; sentier; portage
- Road: loose surface, wet weather, vehicle track or winter road: trail, portage
Route: de gravier, temps humide, chemin de terre ou d'hiver; sentier; portage
- Highway interchange, highway number, toll, toll area
Échangeur routier, numéro de route, agglomération
- Railway, single track, railway station, freight, multiple tracks, turntable
Chemin de fer, voie unique, gare, fret, voies multiples, plaque tournante
- Railway, abandoned, railway yard
Chemin de fer, abandonné; gare de triage
- Rapid transit: rail, road, footbridge
Transport rapide: voie ferrée, route, passerelle
- Causeway, covered bridge, tunnel, bridge, movable bridge
Chaussée; pont couvert; pont mobile
- Boundary: international
Limite: internationale
- Boundary: provincial or territorial
Limite: provinciale ou territoriale
- Boundary: unsurveyed provincial or territorial, area outline
Limite: non levée provinciale ou territoriale; surface délimitée
- Boundary: administrative, recreational
Limite: administrative; récréative
- Boundary: geographic, unsurveyed geographic
Limite: géographique; non levée géographique
- Fort, wall, fence
Fort, mur, clôture
- Road: utility line, multiple lines, submarine cable
Ligne de transport d'énergie; lignes multiples; câble sous-marin
- Pipeline: oil, natural gas
Pipeline: pétrole; gaz naturel
- Pipeline: multi-use, control valve, multiple lines
Pipeline: utilisation multiple; valve de contrôle; lignes multiples
- Pipeline: underground, oil, natural gas, multiple
Pipeline souterrain: pétrole; gaz naturel; utilisation multiple
- Mine: pit, sand, gravel, clay, quarry
Mine: carrière; gravier; argile; carrière
- Airport or airfield, runway, hard surface, loose surface, heliport
Aéroport ou terrain d'aviation; piste d'envol; revêtement dur; de gravier; hélicoptère
- Chimney, industrial, tank, boiler, factory, furnace, boiler
Chimée; industrielle; tonne; broyeur; haut-fourneau; chaudière à bois; chaudière
- Tank, water tank, radar antenna, radio telescope
Citerne; citerne d'eau; antenne radar; radiotélescope
- Silo, grain elevator, clearance tower
Silo; élévateur à grains; tour de dégagement
- Block: utility, cell, metal, gas facility, wind-powered device
Installation électrique; installation pétrolière ou gazière; éolienne
- Tower: communication, fire, control
Tour: communication; incendie; contrôle
- Domestic waste, liquid waste, industrial solid deposit
Déchet domestique; déchet liquide; dépôt de solide industriel
- Landfill, historic site, ruins, zoo
Décharge; lieu historique; ruines; zoo
- Golf course, campground, ski area, sports
Terrain de golf; terrain de camping; station de ski; centre sportif
- Aerial cableway, ski lift, sports track, arena
Téléphérique; remontée-pente; piste de course; arène
- Building, underground building, religious, educational, cabin
Bâtiment; bâtiments non identifiés; religieux; éducatif; cabane
- Hospital, medical centre, senior citizens home, lodging
Hôpital; centre médical; résidence pour personnes âgées; gîte
- City hall, municipality hall, community centre
Hôtel de ville; salle municipale; centre communautaire
- Customs post, ranger or warden station, cemetery
Poste de douane; poste de garde forestier ou poste de garde de parc; cimetière
- Court house, correctional institute
Palais de justice; institution correctionnelle
- Fire station, police station, armory
Caserne de pompiers; poste de police; magasin militaire
- Wastebody or shoreline, watercourse, disappearing stream
Planche de débris; rive; cours d'eau; cours d'eau disparissant
- Navigation light, ferry route, navigation beacon
Feu de navigation; tourelle; balise de navigation
- Coast guard station, weather and/or navigational
Station de la garde côtière; mouillage d'hydravion; marina
- Fish ladder, dam, weir, large, carrying road
Échelle à poissons; barrage; pont; grand; pont sur une route
- Dike or seawall, wharf, breakwater
Dighe ou mur de protection; quai; brise-lames
- Rail camp, pier or dock
Rampe de mise à l'eau; poste
- Drydock, slip, crib or abandoned bridge pier, ford
Cale sèche; cale; caisson ou pier de pont abandonné; gué
- Conduit, lock, spring
Conduite; écluse; source
- Reservoir, underground reservoir, fish pond
Réservoir; réservoir souterrain; viviers dans l'eau
- Dry river bed, sand in water, freshwater lake, intermittent lake, slough
Lit de rivière à sec; sable dans l'eau; étang; lac intermittent; bécot
- Rapids, falls
Rapides; chutes
- Rocky ledge, rocky reef, rocks in water, exposed shipwreck
Banc rocheux; rochers dans l'eau; épave émergée
- Mosses, glacial debris, permanent snow and ice
Mousses; débris glaciaires; neige et glace permanentes
- Mosses, glacial debris, permanent snow and ice
Mousses; débris glaciaires; neige et glace permanentes
- Wetlands, marsh, muskeg, swamp, marsh in water, string bog
Terres humides; marais; muskeg; marécage; marais dans l'eau; tourbière étouffée
- Tundra ponds, tundra polygons, peat bog
Étang de tourbière; polygones de tourbière; tourbière à peat
- Sand, silt, pingo, wooded area
Sable; vase; pingo; région boisée
- Contour lines, intermediate, approximate
Courbe de niveau; intermédiaire; approximative
- Depression contour, spot elevation, cave
Courbe de creux; point cote; caverne

11-D/13 SCALE 1:50 000 EDITION 07
MOUNT UNIACKE
Nova Scotia / Nouvelle-Écosse



MOUNT UNIACKE
Nova Scotia / Nouvelle-Écosse

Produced on October 28, 2011, by the Centre for Topographic Information, Natural Resources Canada.
Établi le 28 octobre 2011, par le Centre d'information topographique, Ressources naturelles Canada.

The paper copy of this map meets the print quality standards of Natural Resources Canada when it bears a Certified Map Printer holographic label.
La copie papier de cette carte respecte les normes de qualité d'impression de Ressources naturelles Canada quand elle porte l'étiquette holographique de l'imprimeur de cartes accrédité.

Map content validity dates
- Road network, 1992-2011
- Hydrographic network, 1981-1994
- Vegetation, 1999
- Buildings, 1992
- Boundaries, 2006-2011
- Toponymy, 2006-2009
Detailed metadata can be found at: <http://GeoGratis.gc.ca>

Dates de validité du contenu de la carte
- Réseau routier, 1992-2011
- Réseau hydrographique, 1981-1994
- Végétation, 1999
- Bâtiments, 1992
- Limites, 2006-2011
- Toponymie, 2006-2009
Consultez les métadonnées détaillées sur: <http://GeoGratis.gc.ca>

For corrections, additions or comments concerning the content of this map, please contact Natural Resources Canada at: <http://mapinfo@NRCan.gc.ca>
Pour toutes corrections, additions ou commentaires concernant le contenu de cette carte, veuillez contacter Ressources naturelles Canada par courriel électronique à: cartes@NRCan.gc.ca
Visitez notre site Web: <http://cartes.NRCan.gc.ca>

© 2011, Her Majesty the Queen in Right of Canada.
CETTE CARTE NE DOIT PAS ÊTRE UTILISÉE POUR LA NAVIGATION AÉRIENNE OU MARITIME.

1 centimetre on the map represents 500 metres on the ground
Échelle: 1:50 000
1 centimètre sur la carte représente 500 mètres sur le sol
Équivalence des courbes: 10 mètres
Altitudes en mètres au-dessus du niveau moyen de la mer

Use diagram only to obtain numeric values
Approximate Mean Declination: 2011
for centre of map
Annual change decreasing 8.1°
N'utilisez le diagramme que pour obtenir les valeurs numériques
N'utilisez le diagramme que pour obtenir les valeurs numériques
Déclinaison moyenne approximative au centre de la carte en 2011
Variation annuelle décroissante 8.1°

100 000 metre Square
Identification
1000 metre Universal Transverse Mercator Grid
Zone 20
1000 mètre Carré
Identification
Grille Universelle Transverse de Mercator
Zone 20

Transverse Mercator Projection
Projection Transverse de Mercator
North American Datum 1983
Système de référence nord-américain 1983

Grid Zone Designation
Designation de la zone de quadrillage

A subset on how to estimate position from the UTM grid can be found at: <http://maps.NRCan.gc.ca/topo01>
Consultez le tutoriel sur la manière d'évaluer la position à partir de la grille UTM sur: <http://cartes.NRCan.gc.ca/topo01>

Printed map / Carte imprimée
Cat. no. / No de cat.
M116-2/0113-FM
ISBN 978-0-613-8848-5
Digital map / Carte numérique
Cat. no. / No de cat.
M116-2/0113-FM
ISBN 978-0-662-0927-0