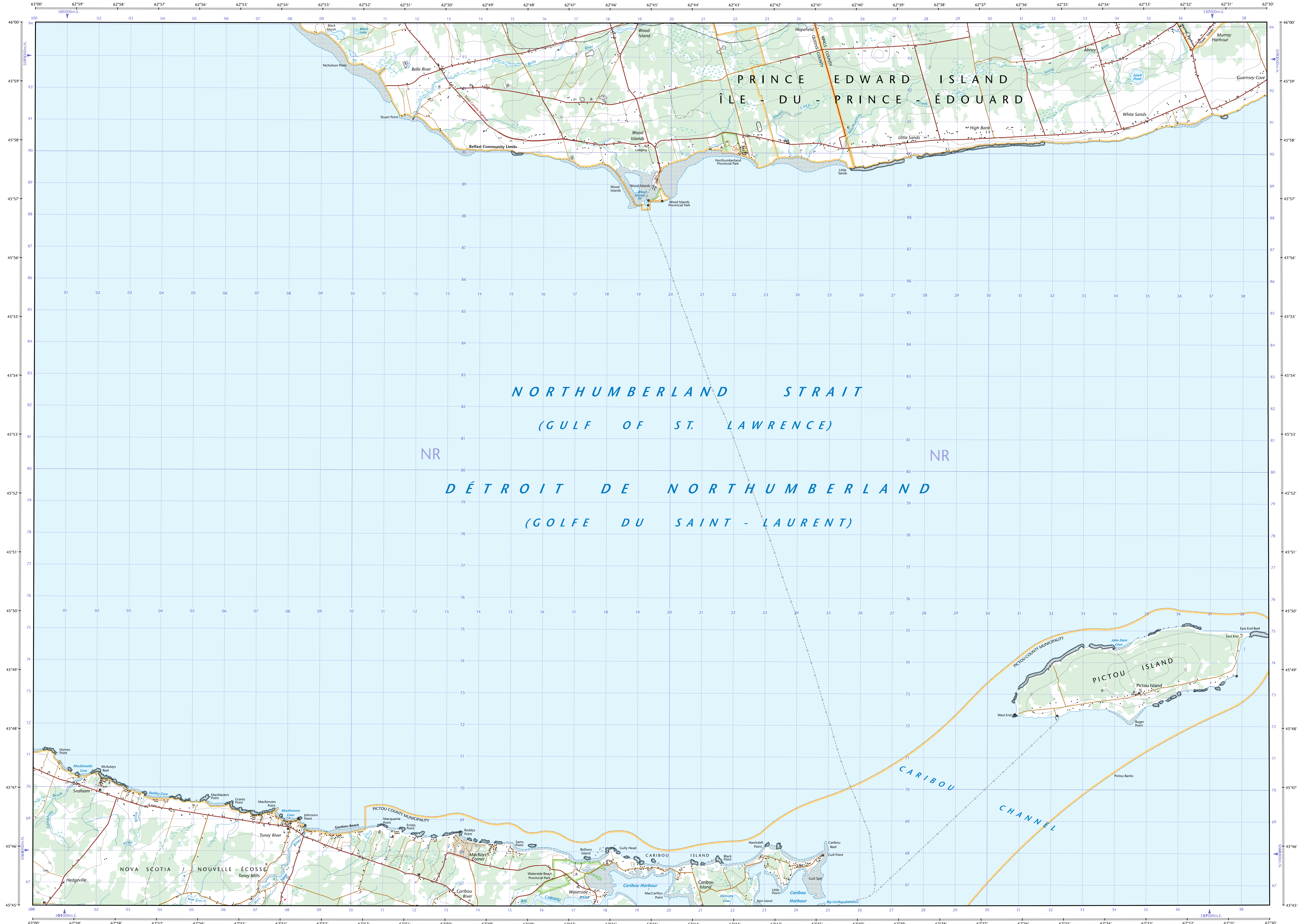
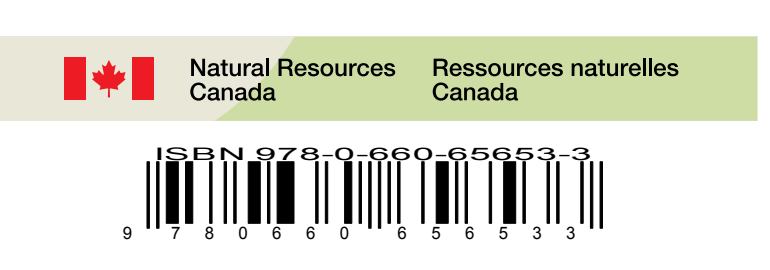

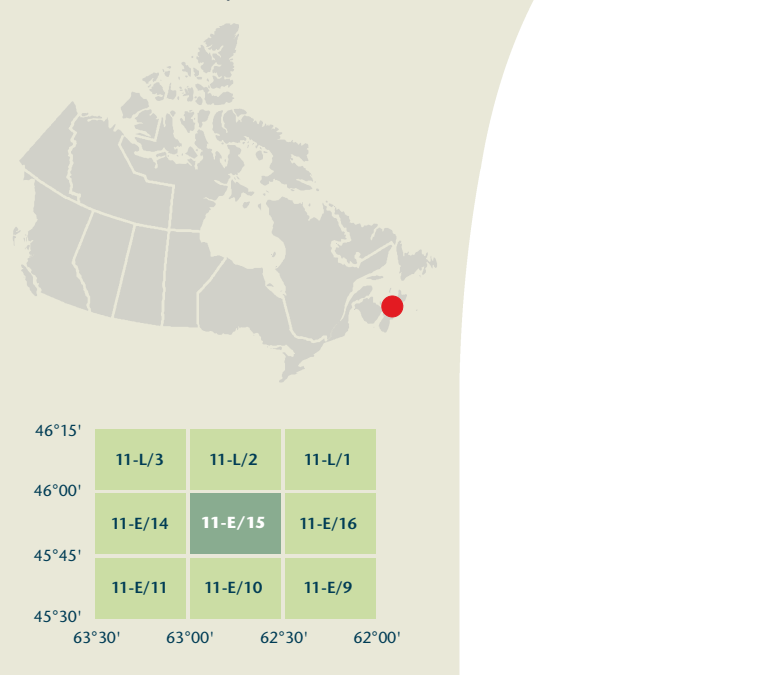


- Road: hard surface, more than 2 lanes; service centre
- Road: revêtement dur, plus de 2 voies; centre de service
- Road: hard surface, 2 lanes; less than 2 lanes; snowplough
- Road: revêtement dur, 2 voies; moins de 2 voies; pelle-neige
- Road: hard surface, one-way or stabilized; sewer; covered bridge
- Road: revêtement dur, rue à sens unique, aggloméré, rue; pont de canalisation
- Road: loose surface, dry weather; vehicle track or winter road; trail; portage
- Road: surface lâche, temps sec; chemin de terre ou d'hiver; sentier; portage
- Highway interchange; highway route number; toll; area
- Échangeur routier; numéro de route; agglomération
- Railway, single track; railway station; trestle; multiple tracks; turntable
- Chemin de fer, voie unique; gare; chariot; voies multiples; plaque tournante
- Railway, abandoned; railway yard
- Chemin de fer, abandonné; gare de triage
- Rapid transit: rail, road, footbridge
- Transport rapide: voie ferrée; route; passerelle
- Causeway: covered bridge; tunnel; bridge; movable bridge
- Chaussée: pont couvert; tunnel; pont; pont mobile
- Boundary: international
- Limite: internationale
- Boundary: provincial or territorial
- Limite: provinciale ou territoriale
- Boundary: unsurveyed provincial or territorial; area outline
- Limite: provinciale ou territoriale; route approuvée; surface délimitée
- Boundary: administrative; recreational
- Limite: administrative; récréative
- Boundary: geographic; unsurveyed geographic
- Limite: géographique; géographique non approuvée
- Fort, wall, fence
- Fort, mur, clôture
- Power transmission line; multiple lines; submarine cable
- Ligne de transport d'énergie; lignes multiples; câble sous-marin
- Pipeline: oil; natural gas
- Pipeline: pétrole; gaz naturel
- Pipeline: multi-use; control valve; multiple lines
- Pipeline: utilisation multiple; vanne de contrôle; lignes multiples
- Pipeline: underground; oil; natural gas; multi-use
- Pipeline souterrain: pétrole; gaz naturel; utilisation multiple
- Mine: pit; sand; gravel; clay; quarry
- Mine: sablière; graviers; glaises; carrière
- Airport or airfield; runway; hard surface; loose surface; heliport
- Aéroport ou terrain d'aviation; piste d'envol; revêtement dur; de gravier; hélicoptère
- Chimney: industrial; farm stack; tower; height; lightning rod
- Chimée: industrielle; tanche; bruleur; hauteur; par; à bois débiter
- Tank: water tank; radar antenna; radio telescope
- Citernes: réservoir; antenne radar; radiotélescope
- Silo; grain elevator; clearance tower
- Silo; élévateur à grains; tour de dégagement
- Electric facility; oil or natural gas facility; wind-operated device
- Installation électrique; installation pétrolière ou gazière; éolienne
- Tower: communication; fire; control
- Tour: communication; incendie; contrôle
- Domestic waste; liquid waste; industrial solid deposit
- Déchets domestiques; déchets liquides; dépôt de solide industriel
- Landfill; historic site; ruins; zoo
- Décharges; lieux historiques; ruines; zoo
- Golf course; campground; ski area; sportsplex
- Terrain de golf; terrain de camping; station de ski; centre sportif
- Aerial cableway; ski lift; sports track; arena
- Téléphérique; remontée-pente; piste de course; aréna
- Building: underground building; religious; educational; cabin
- Bâtiment: bâtiments non identifiés; religieux; éducatif; cabane
- Hospital; medical centre; senior citizens home; lodging
- Hôpital; centre médical; résidence pour personnes âgées; gîte
- City hall; municipality hall; community centre
- Hôtel de ville; salle municipale; centre communautaire
- Customs post; seaport or warden station; cemetery
- Poste de douane; poste de garde frontalier ou poste de garde de parc; cimetière
- Court house; correctional institute
- Palais de justice; établissement correctionnel
- Fire station; police station; armory
- Casernes de pompiers; poste de police; manège militaire
- Washbody or shower; watercourse; disappearing stream
- Planer; lave-voiture; cours d'eau; ruisseau; ruisseau à disparition
- Navigation light; ferry route; navigation beacon
- Feu de navigation; ferry route; balise de navigation
- Coast Guard station; regular anchorage; marina
- Station de la garde côtière; mouillage d'hydravions; marina
- Fish ladder; dam; weir; large; carrying road
- Échelle à poissons; barrage; petit; grand; ponton en route
- Dyke or seawall; wharf; breakwater
- Digue ou mur de protection; quai; brise-lames
- Road camp; pier or dock
- Rampe de mise à l'eau; poste
- Drydock; slip; crib or abandoned bridge pier; ford
- Cale sèche; cale; caisson ou pier de pont abandonné; gué
- Conduit; lock; spring
- Canalisation; écluse; source
- Reservoir; underground reservoir; fish pond
- Reservoir; réservoir souterrain; viviers dans l'eau
- Dry wet beach; sand in water; freshwater; intermittent lake; slough
- Lit de rivière à sec; sable dans l'eau; étangs; lac intermittent; tourbière
- Rapids; falls
- Rapides; chutes
- Rocky ledge; rocky reef; rocks in water; exposed shipwreck
- Banc rocheux; récif rocheux dans l'eau; épave émerge
- Mosses; glacial debris; permanent snow and ice
- Mousses; débris glaciaires; neige et glace permanentes
- Wetlands; marsh; muskeg; swamp; marsh in water; string bog
- Terres humides: marais; muskeg; marécage; marais dans l'eau; tourbière étendue
- Tundra ponds; tundra polygons; peat bog
- Étang de tourbière; polygones de tourbière; tourbière à peat
- Sand; eider; pingo; wooded area
- Sable; éider; pingos; région boisée
- Contour index; intermediate; approximate
- Courbe de niveau; intermédiaire; approximative
- Depression contour; spot elevation; cave
- Courbe de creux; point cote; caverne

11-E/15 SCALE 1:50 000 EDITION 05  
**PICTOU ISLAND**  
 Nova Scotia / Prince Edward Island  
 Nouvelle-Écosse / Île-du-Prince-Édouard



**PICTOU ISLAND**  
 Nova Scotia / Prince Edward Island  
 Nouvelle-Écosse / Île-du-Prince-Édouard

1 centimetre on the map represents 500 metres on the ground  
 Échelle 1:50 000

1 centimètre sur la carte représente 500 mètres sur sol

Scale 1:50 000

1 centimetre on the map represents 500 metres on the ground  
 Échelle 1:50 000

1 centimètre sur la carte représente 500 mètres sur sol

Scale 1:50 000

Use diagram only to obtain magnetic values  
 Approximate Mean Declination: 2011  
 for centre of map  
 Annual change decreasing 8.9"  
 N'utiliser le diagramme que pour obtenir les valeurs numériques  
 Déclinaison moyenne approximative au centre de la carte en 2011  
 Variation annuelle décroissante 8.9"

100 000 metre Square  
 Identification du carré de 100 000 mètres

Transverse Mercator Projection  
 Projection transverse de Mercator  
 North American Datum 1983  
 Système de référence nord-américain 1983

1000 metre Universal Transverse Mercator Grid  
 1000 mètres Universal Transverse Mercator  
 Zone 20  
 Désignation de la zone de quadrillage

A substantial on how to estimate position from the UTM grid can be found at: <http://maps.NRC.gc.ca/topo101>  
 Consultez le tutoriel sur la manière d'évaluer la position à partir de la grille UTM sur: <http://cartes.NRC.gc.ca/topo101>

Printed map / Carte imprimée  
 Cat. no. / No de cat.  
 M116-2011E15  
 ISBN 978-0-606-45653-3

Digital map / Carte numérique  
 Cat. no. / No de cat.  
 M116-2011E15 PDF  
 ISBN 978-1-100-51905-0

**Map content validity dates**  
 • Road network, 1994 - 2011  
 • Hydrographic network, 1976 - 1994  
 • Vegetation, 2000  
 • Buildings, 1994  
 • Boundaries, 2004 - 2011  
 • Toponymy, 2004 - 2011

**Dates de validité du contenu de la carte**  
 • Réseau routier, 1994 - 2011  
 • Réseau hydrographique, 1976 - 1994  
 • Végétation, 2000  
 • Bâtiements, 1994  
 • Limites, 2004 - 2011  
 • Toponymie, 2004 - 2011

Consultez les métadonnées détaillées sur: <http://GeoGratis.gc.ca>

For corrections, additions or comments concerning the content of this map, please contact Natural Resources Canada at: <http://maps.NRC.gc.ca>  
 Visitez notre site Web: <http://cartes.NRC.gc.ca>

2011. Her Majesty the Queen in Right of Canada.

**This map is not to be used for air or marine navigation.**

Cette carte ne doit pas être utilisée pour la navigation aérienne ou maritime.