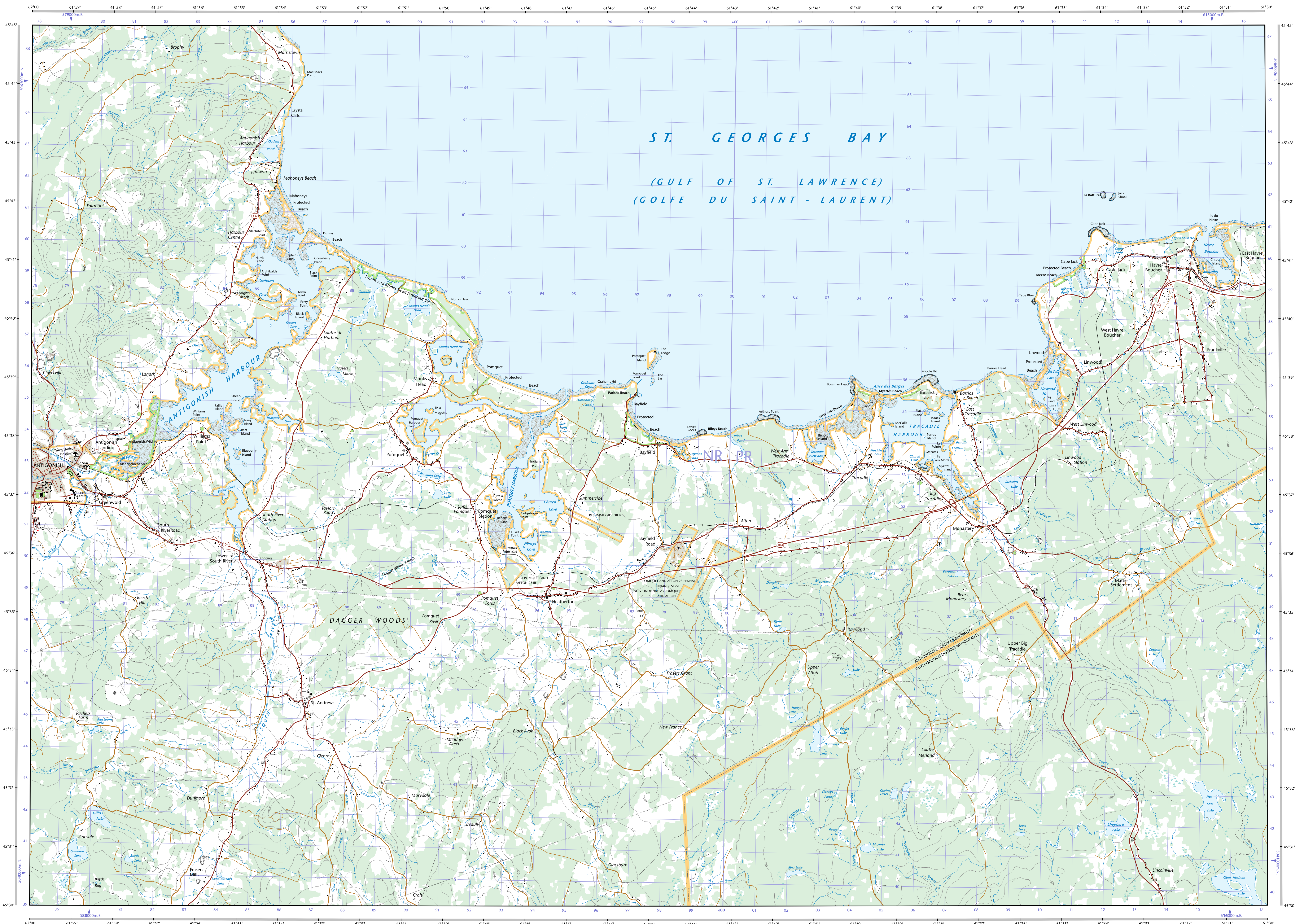
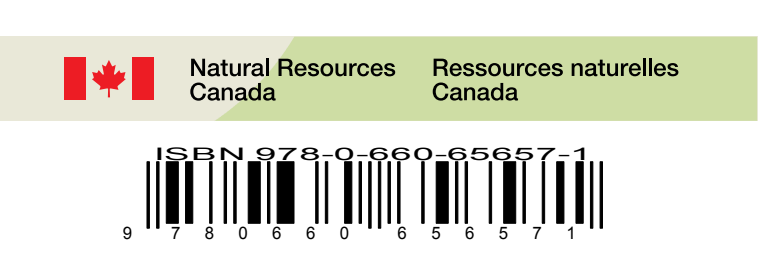

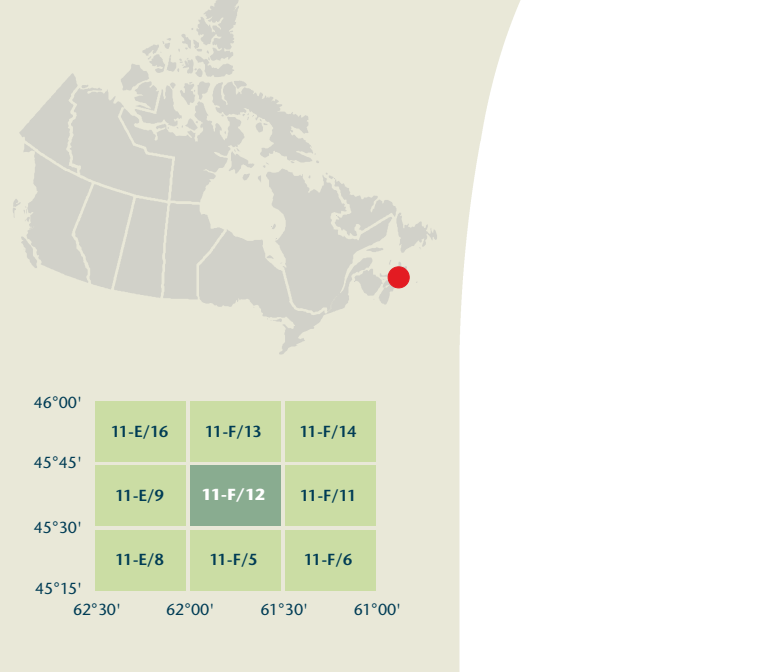


- Road: hard surface, more than 2 lanes; service centre
- Road: revêtement dur, plus de 2 voies; centre de service
- Road: hard surface, 2 lanes; less than 2 lanes; speedway
- Road: revêtement dur, 2 voies; moins de 2 voies; piste de course
- Road: hard surface, fewer lanes or no lanes; paved bridge
- Road: revêtement dur, rue; de gravier, aggloméré, rue; pont de canalisation
- Road: loose surface, dry weather; vehicle track or winter road; trail; portage
- Road: de gravier, temps sec; chemin de terre ou d'hiver; sentier; portage
- Highway interchange; highway route number; toll area
- Echangeur routier; numéro de route; agglomération
- Railway, single track; railway station; trestle; multiple tracks; turntable
- Chemin de fer, voie unique; gare; chariot; voies multiples; plaque tournante
- Railway, abandoned; railway yard
- Chemin de fer, abandonné; gare de triage
- Rapid transit: rail, road, footbridge
- Transport rapide: voie ferrée; route; passerelle
- Causeway: covered bridge; tunnel; bridge; movable bridge
- Chaussée: pont couvert; tunnel; pont; pont mobile
- Boundary: international
- Limite: internationale
- Boundary: provincial or territorial
- Limite: provinciale ou territoriale
- Boundary: unsurveyed provincial or territorial; area outline
- Limite: provinciale ou territoriale; route assemblée; surface définie
- Boundary: administrative: recreational
- Limite: administrative; récréative
- Boundary: geographic; unsurveyed geographic
- Limite: géographique; géographique non assemblée
- Fort, wall, fence
- Fort, mur; clôture
- Power transmission line; multiple lines; submarine cable
- Ligne de transport d'énergie; lignes multiples; câble sous-marin
- Pipeline: oil, natural gas
- Pipeline: pétrole; gaz naturel
- Pipeline: multi-use; control valve; multiple lines
- Pipeline: utilisation multiple; valve de contrôle; lignes multiples
- Pipeline: underground: oil, natural gas; multi-use
- Pipeline souterrain: pétrole; gaz naturel; utilisation multiple
- Mine: pit; sand, gravel, clay; quarry
- Mine: carrière; gravier; argile; carrière
- Airport or airfield; runway; hard surface; loose surface; heliport
- Aéroport ou terrain d'aviation; piste d'envol; revêtement dur; de gravier; hélicoptère
- Chemise: industrial; dam; lock, tower; height; lighthouse
- Chemise: industrielle; barrage; hauteur; tour; phare
- Tank, water tank; radar antenna; radio telescope
- Citerne; citerne d'eau; antenne radar; radiotélescope
- Silo; grain elevator; clearance tower
- Silo; élévateur à grains; tour de dégagement
- Block: facility; cell or metal; gas facility; wind-generated device
- Installation électrique; installation pétrolière ou gazière; éolienne
- Tower: communication; fire; control
- Tour: communication; incendie; contrôle
- Domestic waste; liquid waste; industrial solid deposit
- Déchets domestiques; déchets liquides; dépôt de solide industriel
- Lookout; historic site; ruins; zoo
- Belvédère; lieu historique; ruines; zoo
- Golf course; campground; ski area; sports
- Terrain de golf; terrain de camping; station de ski; centre sportif
- Aerial railway; ski lift; sports track; arena
- Téléphérique; remontée-pente; piste de course; arène
- Building: underground building; refuge; subterranean cabin
- Bâtiment: bâtiment souterrain; refuge; d'engorgement; cabine
- Hospital; medical centre; senior citizens home; lodging
- Hôpital; centre médical; résidence pour personnes âgées; gîte
- City hall; municipality hall; community centre
- Hôtel de ville; salle municipale; centre communautaire
- Customs post; ranger or warden station; cemetery
- Poste de douane; poste de garde forestier ou poste de garde de parc; cimetière
- Court house; correctional institute
- Maison de justice; établissement correctionnel
- Fire station; police station; armory
- Casernes de pompiers; poste de police; magasin militaire
- Wardrobe or shelter; watercourse; disappearing stream
- Planche ou abri; cours d'eau; ruisseau; ruisseau intermittent
- Navigation light; ferry route; navigation beacon
- Feu de navigation; totem; balise de navigation
- Coast guard station; regular and/or irregular
- Station de la garde côtière; mouillage d'hydraulique; marina
- Fish ladder; dam; small; large; carrying road
- Échelle à poissons; barrage; pont; grand; pontant une route
- Dike or seawall; wharf; breakwater
- Digue ou mur de protection; quai; brise-lames
- Ramp: pier or dock
- Rampe de mise à l'eau; jetée
- Drydock; slip; crib or abandoned bridge pier; ford
- Cale sèche; cale; caisson ou pier de pont abandonné; gué
- Conduit; lock; spring
- Canalisation; écluse; source
- Reservoir; underground reservoir; fish pond
- Reservoir; réservoir souterrain; viviers dans l'eau
- Dry river bed; sand in water; forshore flats; intermittent lake, slough
- Lit et rivière à sec; sable dans l'eau; estrans; lac intermittent; bécot
- Rapids; falls
- Rapides; chutes
- Rocky ledge; rocky reef; rocks in water; exposed shipwreck
- Banc rocheux; rochers dans l'eau; épave émerge
- Mosses; glacial debris; permanent snow and ice
- Mousses; débris glaciaires; neige et glace permanentes
- Wetlands; marsh; musk; swamp; marsh in water; string bog
- Terres humides: marais; muskeg; marécage; marais dans l'eau; tourbière étouffée
- Tundra ponds; tundra polygons; peat bog
- Étang de tourbière; polygones de tourbière; tourbière à peat
- Sand; cedar; pingo; wooded area
- Sable; écorce; pingo; région boisée
- Contour metre; intermediate; approximate
- Courbe de niveau; mètres; intermédiaire; approximative
- Depression contour; spot elevation; cave
- Courbe de coteau; point cote; caverne

11-F/12 SCALE 1:50 000 EDITION 05
 ANTIGONISH
 Nova Scotia / Nouvelle-Écosse



Produced on October 25, 2011, by the Centre for Topographic Information, Natural Resources Canada.
 Établi le 25 octobre 2011, par le Centre d'information topographique, Ressources naturelles Canada.

The paper copy of this map meets the print quality standards of Natural Resources Canada when it bears a Certified Map Printer holographic label.

La copie papier de cette carte respecte les normes de qualité d'impression de Ressources naturelles Canada quand elle porte l'étiquette holographique de l'imprimeur de cartes accrédité.

For corrections, additions or comments concerning the content of this map, please contact Natural Resources Canada at: <http://maps.NRCan.gc.ca>

Consultez les mises-à-jour détaillées sur: <http://GeoGratis.gc.ca>

For all corrections, additions or comments concerning the content of this map, please contact Ressources naturelles Canada par courriel électronique à: cartes.NRCan.gc.ca

Visitez notre site Web: <http://cartes.NRCan.gc.ca>

© 2011, Her Majesty the Queen in Right of Canada.

Cette carte ne doit pas être utilisée pour la navigation aérienne ou maritime.

ANTIGONISH
 Nova Scotia / Nouvelle-Écosse

Scale 1:50 000 Échelle

1 centimetre on the map represents 500 metres on the ground
 1 centimètre sur la carte représente 500 mètres au sol

Élevations in metres above Mean Sea Level
 Altitudes en mètres au-dessus du niveau moyen de la mer

Use diagram only to obtain numeric values
 Utilisez le diagramme que pour obtenir les valeurs numériques

Approximate Mean Declination 2011
 Déclinaison moyenne approximative au centre de la carte en 2011

Annual change decreasing 9.1"
 Variation annuelle décroissante 9.1"

100 000 metre Square Identification
 Identification du carré de 100 000 mètres

Transverse Mercator Projection
 Projection transversale de Mercator

North American Datum 1983
 Système de référence nord-américain 1983

1000 metre Universal Transverse Mercator Grid
 Grille quadrangulaire universelle transverse de Mercator de 1000 mètres

Grid Zone Designation
 Désignation de la zone du quadrillage

A subset on how to estimate position from the UTM grid can be found at: <http://maps.NRCan.gc.ca/topo01>

Consultez le tableau sur la manière d'évaluer la position à partir de la grille UTM sur: <http://cartes.NRCan.gc.ca/topo01>

For magnetic declination information, visit: <http://geomatics.nrcan.gc.ca/geomag>

Pour l'information sur la déclinaison magnétique, visitez: <http://geomatics.nrcan.gc.ca/geomag>

46°00'	11-4/16	11-4/13	11-4/14
45°45'	11-4/9	11-4/12	11-4/11
45°30'	11-4/8	11-4/5	11-4/6
45°15'	62°30'	62°00'	61°00'

11-F/12
 SCALE 1:50 000
 EDITION 05
 ANTIGONISH
 SÉRIE A791

Printed map / Carte imprimée
 Cat. no. / No de cat.
 M116-2/0112
 ISBN 978-0-606-41657-1

Digital map / Carte numérique
 Cat. no. / No de cat.
 M116-2/0112 PDF
 ISBN 978-1-100-57909-8