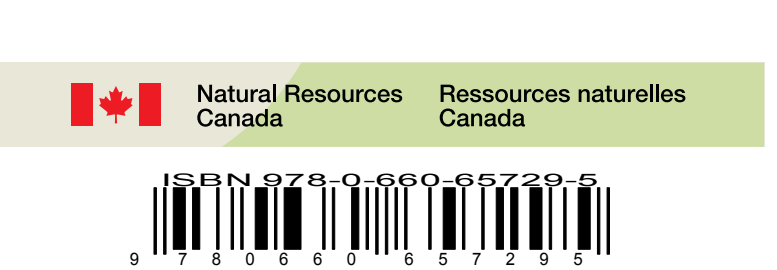

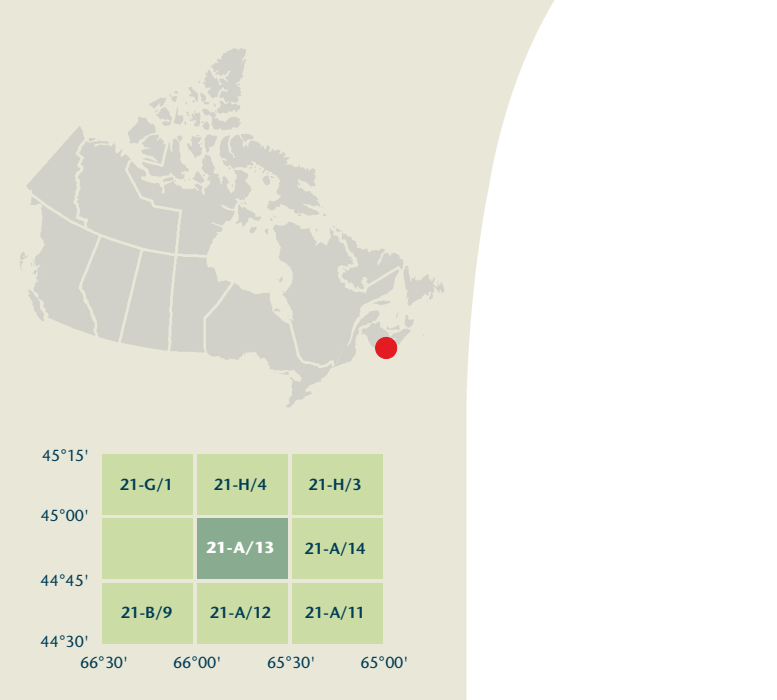


- Road: hard surface, more than 2 lanes; service centre
- Road: revêtement dur, plus de 2 voies; centre de service
- Road: hard surface, 2 lanes; less than 2 lanes; speedway
- Road: revêtement dur, 2 voies; moins de 2 voies; piste d'essai
- Road: hard surface, one or two lanes; covered bridge
- Road: revêtement dur, une ou deux voies; pont à charpente
- Road: loose surface, dry weather; vehicle track or winter road; trail; portage
- Road: surface lâche, temps sec; piste de véhicule ou route d'hiver; sentier; portage
- Highway interchange; highway route number; toll; area
- Échangeur routier; numéro de route; péage; aire
- Railway, single track; railway station; trestle; multiple tracks; turntable
- Chemin de fer, voie unique; gare; chariot; voies multiples; plaque tournante
- Railway, abandoned; railway yard
- Chemin de fer, abandonné; gare de triage
- Rapid transit: rail, road, footbridge
- Transport rapide: voie ferrée; route; passerelle
- Causteway: covered bridge; tunnel; bridge; movable bridge
- Chaussée: pont couvert; tunnel; pont mobile
- Boundary: international
- Limite: internationale
- Boundary: provincial or territorial
- Limite: provinciale ou territoriale
- Boundary: unsurveyed provincial or territorial; area outline
- Limite: provinciale ou territoriale; route approuvée; surface définissable
- Boundary: administrative; recreational
- Limite: administrative; récréative
- Boundary: geographic; unsurveyed geographic
- Limite: géographique; géographique non approuvée
- Fort, wall, fence
- Fort, mur; clôture
- Power transmission line; multiple lines; submarine cable
- Ligne de transport d'énergie; lignes multiples; câble sous-marin
- Pipeline: oil, natural gas
- Pipeline: pétrole; gaz naturel
- Pipeline: multi-use; control valve; multiple lines
- Pipeline: utilisation multiple; valve de contrôle; lignes multiples
- Pipeline: underground; oil; natural gas; multi-use
- Pipeline souterrain: pétrole; gaz naturel; utilisation multiple
- Mine: pit; sand, gravel, clay, quarry
- Mine: carrière; gravier; argile; carrière
- Airport or airfield; runway; hard surface; loose surface; heliport
- Aéroport ou terrain d'aviation; piste d'envol; revêtement dur; de gravier; hélicoptère
- Chimney; industrial; farm stack; burner; height; lightning rod
- Chimée: industrielle; ferme; tour; hauteur; foudre; paratonnerre
- Tank; water tank; radar antenna; radio telescope
- Chimée; réservoir; tour; antenne radar; radiotélescope
- Silo; grain elevator; clearance tower
- Silo; élévateur à grains; tour de dégagement
- Electric facility; oil or natural gas facility; wind-operated device
- Installation électrique; installation pétrolière ou gazière; éolienne
- Tower; communication; fire; control
- Tour: communication; incendie; contrôle
- Domestic waste; liquid waste; industrial solid depot
- Déchets domestiques; déchets liquides; dépôt de solide industriel
- Lookout; historic site; ruins; zoo
- Belvédère; lieu historique; ruines; zoo
- Golf course; campground; ski area; sportsplex
- Terrain de golf; terrain de camping; station de ski; centre sportif
- Aerial railway; ski lift; sports track; arena
- Téléphérique; remontée-pente; piste de course; arène
- Building; underground building; religious; educational; cabin
- Bâtiment: bâtiments non identifiés; religieux; éducatif; cabane
- Hospital; medical centre; senior citizens home; lodging
- Hôpital; centre médical; résidence pour personnes âgées; gîte
- City hall; municipality hall; community centre
- Hôtel de ville; salle municipale; centre communautaire
- Customs post; seaport or warden station; cemetery
- Poste de douane; poste de garde frontalier ou poste de garde de parc; cimetière
- Court house; correctional institute
- Maison de justice; établissement correctionnel
- Fire station; police station; armory
- Casernes de pompiers; poste de police; manège militaire
- Wardbody or shoreline; watercourse; disappearing stream
- Planche ou bordure; cours d'eau; cours d'eau disparu
- Navigation light; ferry route; navigation beacon
- Feu de navigation; tourneau; balise de navigation
- Coast Guard station; vigilance and/or ferry; marina
- Station de la garde côtière; mouillage d'hydravions; marina
- Fish ladder; dam; weir; large; carrying road
- Échelle à poissons; barrage; petit; grand; ponton avec route
- Dyke or seawall; wharf; breakwater
- Digue ou mur de protection; quai; brise-lames
- Boat ramp; pier or dock
- Rampe de mise à l'eau; poste
- Drydock; slip; crib or abandoned bridge pier; ford
- Cale sèche; cale; caisson ou pier de pont abandonné; gué
- Conduit; lock; spring
- Canalisation; écluse; source
- Reservoir; underground reservoir; fish pond
- Réservoir; réservoir souterrain; viviers dans l'eau
- Dry river bed; sand in water; freshwater; intermittent lake; slough
- Lit de rivière à sec; sable dans l'eau; étang; lac intermittent; tourbière
- Rapids; falls
- Rapides; chutes
- Rocky ledge; rocky reef; rocks in water; exposed shipwreck
- Banc rocheux; récif rocheux dans l'eau; épave émerge
- Mosses; glacial debris; permanent snow and ice
- Mousse; débris glaciaire; neige et glace permanentes
- Wetlands; marsh; muskeg; swamp; marsh in water; string bog
- Terres humides: marais; muskeg; marécage; marais dans l'eau; tourbière étendue
- Tundra ponds; tundra polygons; peat bog
- Étang de tourbière; polygones de tourbière; tourbière à peat
- Sand; esker; pingo; wooded area
- Sable; esker; pingo; région boisée
- Contour index; intermediate; approximate
- Courbe de niveau: intermédiaire; approximative
- Depression contour; spot elevation; cave
- Courbe de creux; point cote; caverne

21-A/13 SCALE 1:50 000 EDITION 05 GRANVILLE FERRY



GRANVILLE FERRY
Annapolis County Municipality
Nova Scotia / Nouvelle-Écosse

Produced on November 8, 2011, by the Centre for Topographic Information, Natural Resources Canada.
Établie le 8 novembre 2011, par le Centre d'information topographique, Ressources naturelles Canada.

The paper copy of this map meets the print quality standards of Natural Resources Canada when it bears a Certified Map Printer holographic label.
La copie papier de cette carte respecte les normes de qualité d'impression de Ressources naturelles Canada quand elle porte l'étiquette holographique de l'imprimeur de cartes accrédité.

Map content validity dates
- Road network, 1987 - 2011
- Hydrographic network, 1974 - 1987
- Vegetation, 2000
- Buildings, 1987
- Boundaries, 2004 - 2010
- Toponymy, 2004 - 2010

Dates de validité du contenu de la carte
- Réseau routier, 1987 - 2011
- Réseau hydrographique, 1974 - 1987
- Végétation, 2000
- Bâtiements, 1987
- Limites, 2004 - 2010
- Toponymie, 2004 - 2010

Consultez les métadonnées détaillées sur: <http://GeoGratis.gc.ca>
Consultez les métadonnées détaillées sur: <http://GeoGratis.gc.ca>

For corrections, additions or comments concerning the content of this map, please contact Natural Resources Canada at: <http://maps.NRCan.gc.ca>
Visit our Web site: <http://maps.NRCan.gc.ca>

© 2011, Her Majesty the Queen in Right of Canada.
© 2011, Sa Majesté la Reine du chef du Canada.

This map is not to be used for air or marine navigation.
Cette carte ne doit pas être utilisée pour la navigation aérienne ou maritime.

1 centimetre on the map represents 500 metres on the ground
Échelle: 1:50 000
Elevations in metres above Mean Sea Level
Altitudes en mètres au-dessus du niveau moyen de la mer

Use diagram only to obtain numeric values
Approximate Mean Declination 2011
North American Datum 1983
1000 metre Universal Transverse Mercator Grid
Zone 18
Grid Zone Designation
Quadrillage universel transverse de Mercator de 1000 mètres
Zone 18
Designation de la zone de quadrillage

17°44' (309 mils)
17°56' (34 mils)
100 000 metre Square Identification of the carté de 100 000 mètres
Brown numbered ticks indicate the 1000 meter UTM grid
Les amorces numérotées indiquent le quadrillage UTM de 1000 mètres

A subunit on how to estimate position from the UTM grid can be found at: <http://maps.NRCan.gc.ca/topo101>
Consultez le tutoriel sur la manière d'évaluer la position à partir de la grille UTM sur: <http://cartes.NRCan.gc.ca/topo101>

Printed map / Carte imprimée
Cat. no. / No de cat.
M116-02/1A13
ISBN 978-0-662-48484-4
ISBN 978-0-660-63729-5

Digital map / Carte numérique
Cat. no. / No de cat.
M116-02/1A13 PDF
ISBN 978-1-100-51995-1