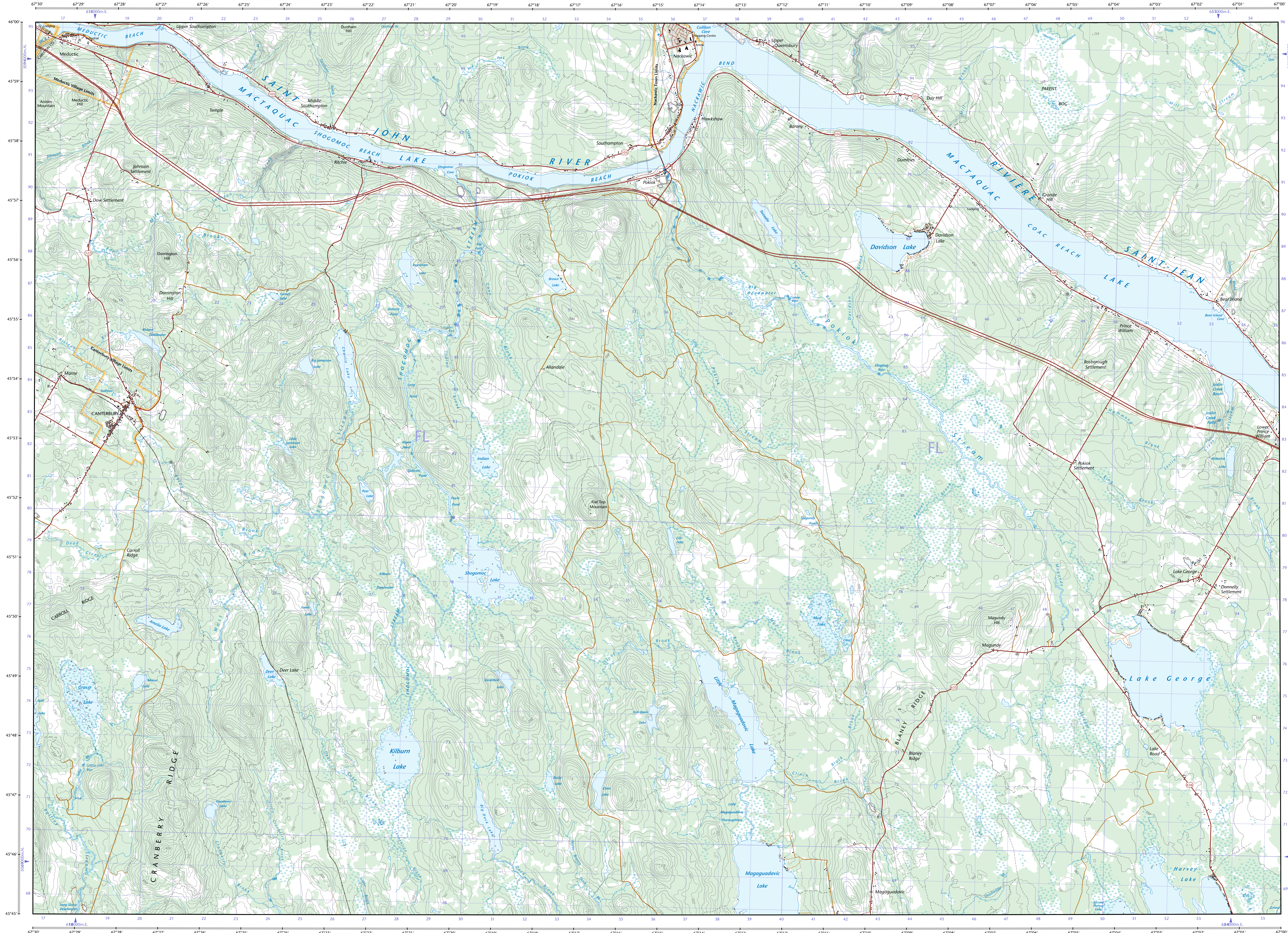
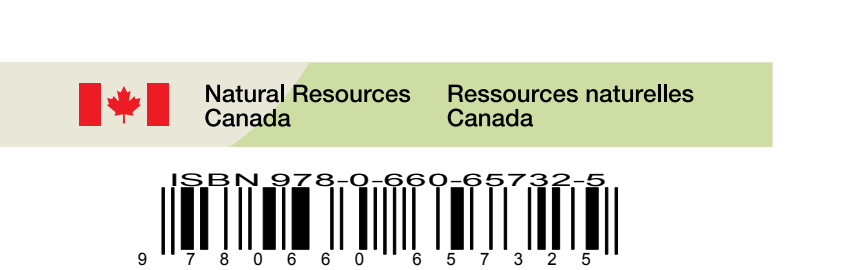

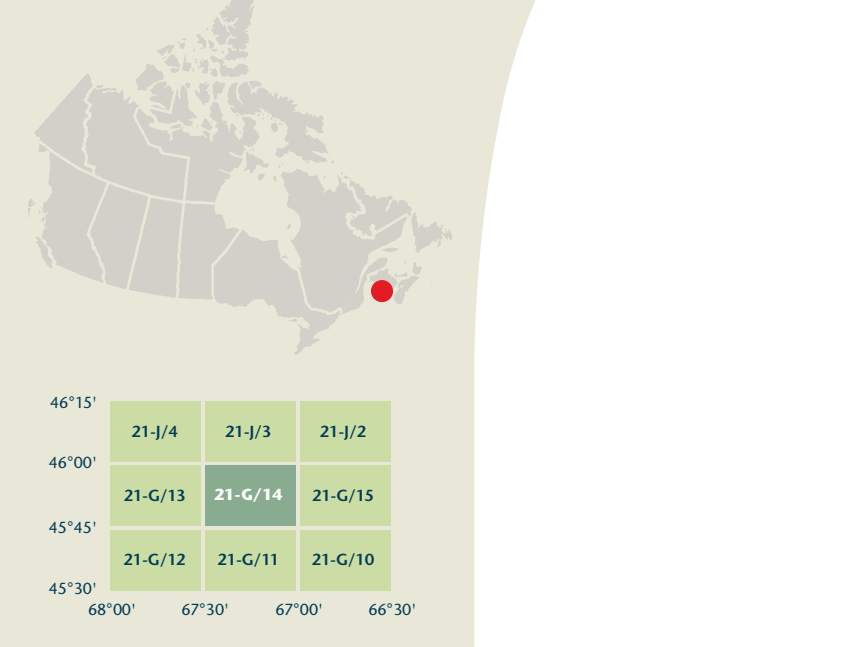


- Road: hard surface, more than 2 lanes, service centre
Route: revêtement dur, plus de 2 voies, centre de service
- Road: hard surface, 2 lanes, less than 2 lanes, speedway
Route: revêtement dur, 2 voies, moins de 2 voies, autoroute
- Road: hard surface, fewer lanes or stability, sewer, conduit bridge
Route: revêtement dur, rue, de gravier, aggloméré, rue, pont de canalisation
- Road: loose surface, dry weather, vehicle track or winter road: trail, portage
Route: de gravier, temps sec, chemin de terre ou d'hiver; sentier; portage
- Highway interchange: highway route number, toll gate area
Échangeur routier, numéro de route, agglomération
- Railway, single track railway station; freight: multiple tracks; turntable
Chemin de fer, voie unique; gare; chariot; voies multiples; plateau tournant
- Railway, abandoned; railway yard
Chemin de fer, abandonné; gare de triage
- Rapid transit: rail, road, footbridge
Transport rapide: voie ferrée; pont passable
- Causeway: covered bridge; tunnel; bridge; movable bridge
Chaussée; pont couvert; tunnel; pont; pont mobile
- Boundary: international
Limite: internationale
- Boundary: provincial or territorial
Limite: provinciale ou territoriale
- Boundary: unsurveyed provincial or territorial; area outline
Limite: provinciale ou territoriale; contour; surface définie
- Boundary: administrative; recreational
Limite: administrative; récréative
- Boundary: geographic; unsurveyed geographic
Limite: géographique; géographique non approuvée
- Fort, wall, fence
Fort, mur, clôture
- Pipeline: multi-use; control valve; multiple lines
Pipeline: utilisation multiple; valve de contrôle; lignes multiples
- Pipeline: oil, natural gas
Pipeline: pétrole; gaz naturel
- Mine: pit; sand, gravel, clay, quarry
Mine: sablier; gravier; argile; carrière
- Airport or airfield; runway; hard surface; loose surface; heliport
Aéroport ou terrain d'aviation; piste d'envol; revêtement dur; de gravier; hélicoptère
- Chimney: industrial, tank, furnace; light; lighthouse
Chimée: industrielle; tanche; four; lumière; phare; phare à faisceaux
- Tank: water tank, radio antenna, radio telescope
Citernes: citernes d'eau; antenne radio; télescope radioélectrique
- Silo; grain elevator; clearance tower
Silo; élévateur à grains; tour de dégagement
- Block: facility, cell or material; gas facility; wind-operated device
Installation électrique; installation pétrolière ou gazière; éolienne
- Tower: communication; fire; control
Tour: communication; incendie; contrôle
- Domestic waste; liquid waste; industrial solid deposit
Déchet domestique; déchet liquide; dépôt de solide industriel
- Landfill; historic site; ruins; zoo
Décharge; lieu historique; musée; zoo
- Golf course; campground; ski area; sportsplex
Terrain de golf; terrain de camping; station de ski; centre sportif
- Aerial cableway, ski lift, sports track; arena
Téléphérique, télésiège, piste à ski, piste de course; arène
- Building: underground building; railway; recreational cabin
Bâtiment: bâtiments non identifiés; gîte; d'agrément; cabine
- Hospital; medical centre; senior citizens home; lodging
Hôpital; centre médical; résidence pour personnes âgées; gîte
- City hall; municipal hall; community centre
Hôtel de ville; salle municipale; centre communautaire
- Customs post; ranger or warden station; cemetery
Pointe de douane; poste de garde forestier ou poste de garde de parc; cimetière
- Court house; correctional institute
Palais de justice; établissement correctionnel
- Fire station; police station; armory
Caserne de pompiers; poste de police; magasin militaire
- Washbody or shower; watercourse; disappearing stream
Planer à eau; douche; ruisseau; ruisseau à sec
- Navigation light; ferry route; navigation beacon
Feu de navigation; tourelle; balise de navigation
- Coast Guard station; regular and/or irregular marina
Station de la garde côtière; mouillage d'hydravion; marina
- Fish ladder; dam; weir; large; carrying road
Échelle à poissons; barrage; petit grand; pont sur une mur
- Dyke or seawall; wharf; breakwater
Dighe ou mur de protection; quai; brise-lames
- Road camp; pier or dock
Ramppe de mise à l'eau; poste
- Drydock; slip; crib or abandoned bridge pier; ford
Cale sèche; cale; caisson; pier de pont abandonné; gué
- Conduit; lock; spring
Canalisation; écluse; source
- Reservoir; underground reservoir; fish pond
Réservoir; réservoir souterrain; viviers dans l'eau
- Dry river bed; sand in water; forebore flats; intermittent lake, slough
Lit de rivière à sec; sable dans l'eau; ensablement; intermittence; tourbière
- Rapids; falls
Rapides; chutes
- Rocky ledge; rocky reef; rocks in water; exposed shipwreck
Banc rocheux; récif rocheux dans l'eau; épave émergée
- Mosaic; glacial debris; permanent snow and ice
Mosaïque; débris glaciaires; neige et glace permanentes
- Wetlands; marsh; musk; swamp; marsh in water; string bog
Terres humides: marais; muskeg; marécage; marais dans l'eau; tourbière étouffée
- Tundra ponds; tundra polygons; peat bog
Étang de tourbière; polygones de tourbière; tourbière à peat
- Sand; eider; pingo; wooded area
Sable; esker; pingo; région boisée
- Contour lines; intermediate; approximate
Courbe de niveau; médiane; intermédiaire; approximative
- Depression contour; spot elevation; cave
Courbe de creux; point cote; caverne

21-G/14 SCALE 1:50 000 EDITION 03
CANTERBURY
New Brunswick / Nouveau-Brunswick



CANTERBURY
New Brunswick / Nouveau-Brunswick

Produced on December 19, 2011, by the Centre for Topographic Information, Natural Resources Canada.
Établi le 19 décembre 2011, par le Centre d'information topographique, Ressources naturelles Canada.

The paper copy of this map meets the print quality standards of Natural Resources Canada when it bears a Certified Map Printer logo.

La copie papier de cette carte respecte les normes de qualité d'impression de Ressources naturelles Canada quand elle porte le logo certifié topographique de l'imprimeur de cartes accrédité.

Map content validity dates
- Road network, 1976-2011
- Hydrographic network, 1975-2002
- Vegetation, 2001
- Buildings, 1976-1976
- Boundaries, 2004-2010
- Toponymy, 2004-2010

Dates de validité du contenu de la carte
- Réseau routier, 1976-2011
- Réseau hydrographique, 1975-2002
- Végétation, 2001
- Bâtiments, 1976
- Limites, 2004-2010
- Toponymie, 2004-2010

Consultez les métadonnées détaillées sur: <http://GeoGratis.gc.ca>

For corrections, additions or comments concerning the content of this map, please contact Natural Resources Canada at: <http://maps@NRCan.gc.ca>

Pour toutes corrections, additions ou commentaires concernant le contenu de cette carte, veuillez contacter Ressources naturelles Canada par courriel électronique à: cartes@NRCan.gc.ca

Visitez notre site Web: <http://cartes.NRCan.gc.ca>

© 2011, Her Majesty the Queen in Right of Canada.
CETTE CARTE NE DOIT PAS ÊTRE UTILISÉE POUR LA NAVIGATION AÉRIENNE OU MARITIME.

Use diagram only to obtain numeric values
Approximate Mean Declination 2011
for centre of map
Annual change decreasing 7.3"

Utilisez le diagramme que pour obtenir les valeurs numériques
Déclinaison moyenne approximative au centre de la carte en 2011
Variation annuelle décroissante 7.3"

For magnetic declination information, visit: <http://geomatics.nrcan.gc.ca/geomag>

17°40' (308 mils)
1°15' (22 mils)

100 000 metre Square
Approximate Mean Declination 2011
Identification du carré de 100 000 mètres

Transverse Mercator Projection
Projection transverse de Mercator
North American Datum 1983
Système de référence nord-américain 1983

1000 metre Universal Transverse Mercator Grid
Grille Zone
Déclinaison
Quadrillage universel transverse de Mercator de 1000 mètres
Designation de la zone du quadrillage

A subunit on how to estimate position from the UTM grid can be found at: <http://maps.NRCan.gc.ca/topo101>
Consultez le tutoriel sur la manière d'évaluer la position à partir de la grille UTM sur: <http://cartes.NRCan.gc.ca/topo101>

Printed map / Carte imprimée
Cat. no. / No de cat.
M116-2/0214-PDF
ISBN 978-0-606-13199-2

Digital map / Carte numérique
Cat. no. / No de cat.
M116-2/0214-PDF
ISBN 978-1-100-51996-2

Scale 1:50 000 Echelle
1 centimetre on the map represents 500 metres on the ground
Cantebury Interval: 10 metres
Équivalence des courbes : 10 mètres
Altitudes en mètres au-dessus du niveau moyen de la mer