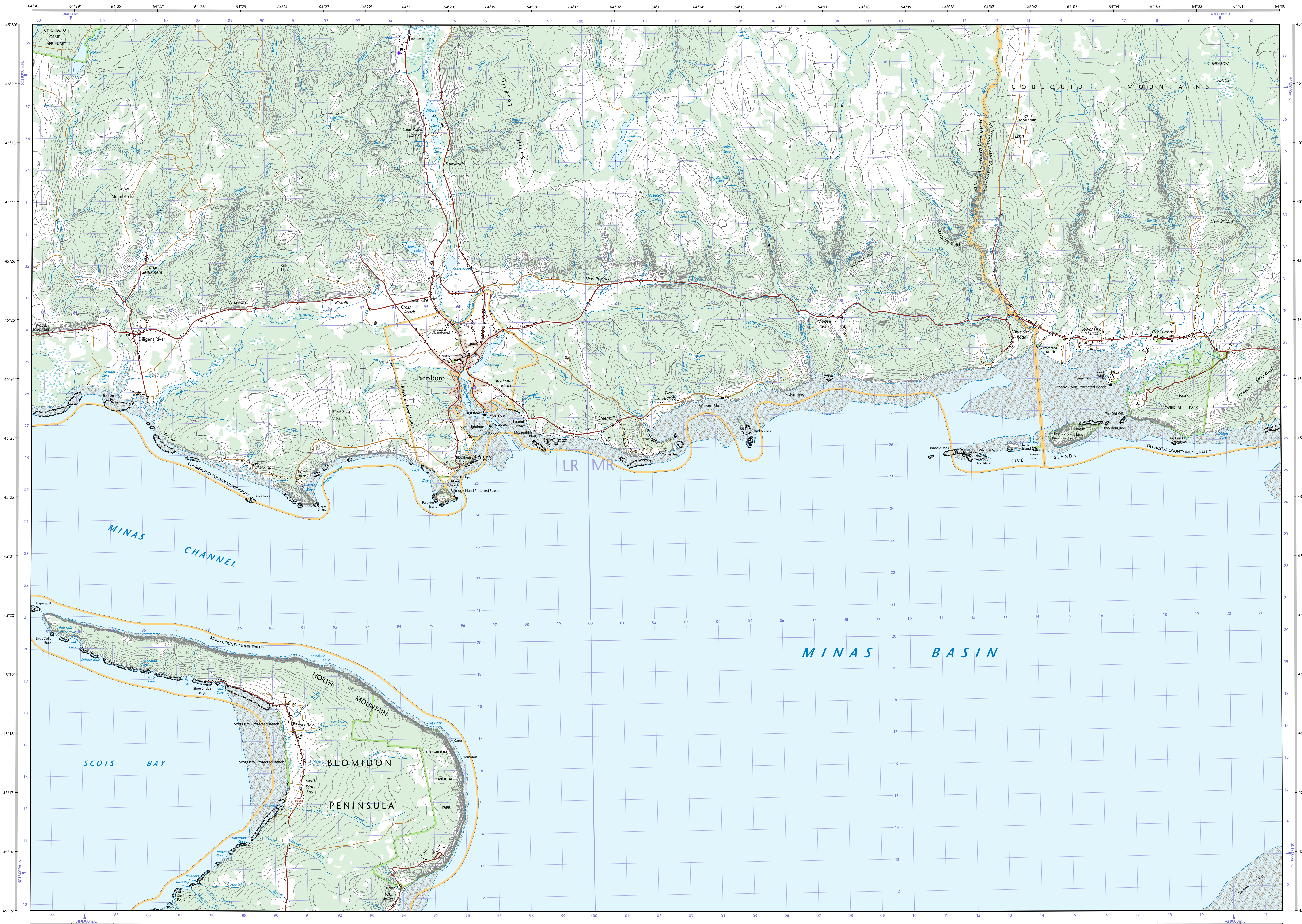
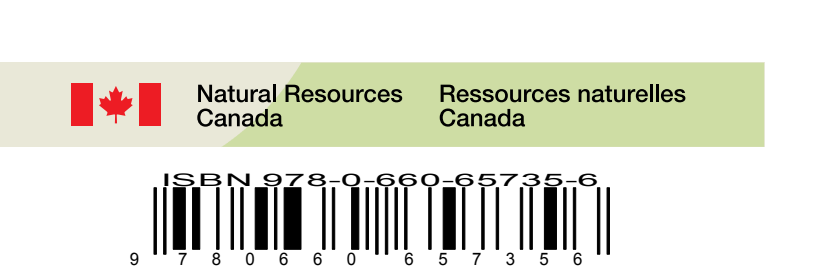
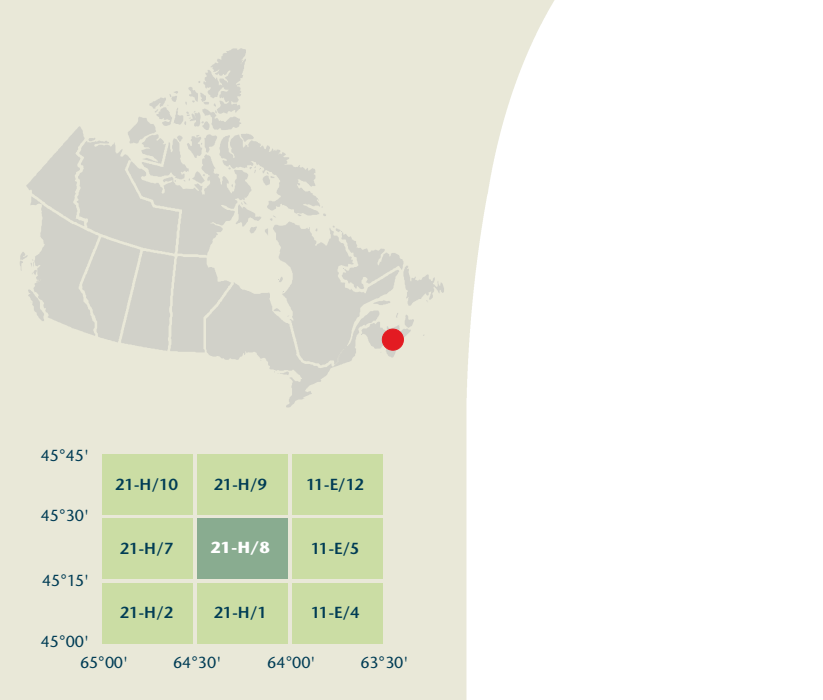


- Road: hard surface, more than 2 lanes; service centre
- Road: pavement of 2 lanes; center of service
- Road: hard surface, 2 lanes; less than 2 lanes; paved
- Road: pavement of 2 lanes; room of 2 lanes; paved
- Road: hard surface, more lanes or stabilized surface; paved; covered bridge
- Road: pavement of 2 lanes; room of 2 lanes; paved
- Road: loose surface, dry weather; vehicle track or winter road; trail; portage
- Road: de gravel; temps sec; chemin de terre ou d'hiver; sentier; portage
- Highway interchange; highway number; toll; area
- Echangeur routier; numéro de route; agglomération
- Railway, single track; railway station; freight; multiple tracks; turntable
- Chemin de fer; voie unique; gare; chariot; voie multiple; plaque tournante
- Railway, abandoned; railway yard
- Chemin de fer, abandonné; gare de triage
- Rapid transit; rail; road; footbridge
- Transport rapide; voie ferrée; pont piétonnier
- Causeway; covered bridge; tunnel; bridge; movable bridge
- Chaussée; pont couvert; pont mobile
- Boundary: international
- Limite: internationale
- Boundary: provincial or territorial
- Limite: provinciale ou territoriale
- Boundary: unsurveyed provincial or territorial; area outline
- Limite: provinciale ou territoriale non arpentée; surface délimitée
- Boundary: administrative; recreational
- Limite: administrative; récréative
- Boundary: geographic; unsurveyed geographic
- Limite: géographique non arpentée
- Fort, wall, fence
- Fort, mur, clôture
- Pipeline; multi-use; control valve; multiple lines
- Pipeline: utilisation multiple; valve de contrôle; lignes multiples
- Pipeline: oil; natural gas
- Pipeline: pétrole; gaz naturel
- Pipeline: multi-use; control valve; multiple lines
- Pipeline: utilisation multiple; valve de contrôle; lignes multiples
- Pipeline: oil; natural gas
- Pipeline: pétrole; gaz naturel
- Mine; pit; sand; gravel; clay; quarry
- Mine: carrière; gravier; argile; carrière
- Airport or airfield; runway; hard surface; loose surface; heliport
- Aéroport ou terrain d'aviation; piste d'envol; revêtement dur; de gravel; hélicoptère
- Chimney; industrial; tank; boiler; furnace; boiler
- Chimée; industrielle; tanche; brûleur; hauteur; pans à bois
- Tank; water tank; radar antenna; radio telescope
- Chimée; réservoir; antenne radar; radiotélescope
- Silo; grain elevator; clearance tower
- Silo; élévateur à grains; tour de dégagement
- Block; communication; fire; control
- Tour; communication; incendie; contrôle
- Domestic waste; liquid waste; industrial solid deposit
- Déchets domestiques; déchets liquides; dépôt de solide industriel
- Lookout; historic site; ruins; zoo
- Belvédère; lieu historique; ruines; zoo
- Golf course; campground; ski area; sportsplex
- Terrain de golf; terrain de camping; station de ski; centre sportif
- Aerial railway; ski lift; sports track; arena
- Télégraphique; remontée-pente; piste de course; aréna
- Building; underground building; religious; recreational; cabin
- Bâtiment; bâtiments non résidentiels; religieux; d'enseignement; cabine
- Hospital; medical centre; senior citizens home; lodging
- Hôpital; centre médical; résidence pour personnes âgées; gîte
- City hall; municipal hall; community centre
- Hôtel de ville; salle municipale; centre communautaire
- Customs post; ranger or warden station; cemetery
- Poste de douane; poste de garde de parc; cimetière
- Court house; correctional institute
- Palais de justice; établissement correctionnel
- Fire station; police station; armory
- Casernes de pompiers; poste de police; magasin militaire
- Wardrobe or storeroom; watercourse; disappearing stream
- Placard; réservoir souterrain; viviers dans l'eau
- Navigation light; ferry route; navigation beacon
- Feu de navigation; traversée; balise de navigation
- Coast guard station; regular and/or irregular; marina
- Station de la garde côtière; mouillage d'hydravion; marina
- Fish ladder; dam; weir; large; carrying road
- Échelle à poissons; barrage; petit; grand; pont sur un mur
- Dyke or seawall; wharf; breakwater
- Digue ou mur de protection; quai; brise-lames
- Boat camp; pier or dock
- Rampe de mise à l'eau; poste
- Drydock; slip; crib or abandoned bridge pier; ford
- Cale sèche; cale; casion ou pier de pont abandonné; gué
- Conduit; lock; spring
- Canalisation; écluse; source
- Reservoir; underground reservoir; fish pond
- Réservoir; réservoir souterrain; viviers dans l'eau
- Dry river bed; sand in water; freshwater; intermittent lake; slough
- Lit de rivière à sec; sable dans l'eau; eau; lac intermittent; tourbière
- Rapids; falls
- Rapides; chutes
- Rocky ledge; rocky reef; rocks in water; exposed shipwreck
- Banc rocheux; récif rocheux dans l'eau; épave émerge
- Mosses; glacial debris; permanent snow and ice
- Mousse; débris glaciaire; neige et glace permanentes
- Wetlands; marsh; muskeg; swamp; marsh in water; string bog
- Terres humides; marais; muskeg; marécage; marais dans l'eau; tourbière étendue
- Tundra ponds; tundra polygons; peat bog
- Étang de tourbière; polygones de tourbière; tourbière à peat
- Sand; silt; pingo; wooded area
- Sable; vase; pingot; région boisée
- Contour; intermediate; approximate
- Courbe de niveau; intermédiaire; approximative
- Depression contour; spot elevation; cave
- Courbe de coteau; point cote; caverne



**PARRSBORO**  
Nova Scotia / Nouvelle-Écosse

Produced on October 5, 2011, by the Centre for Topographic Information, Natural Resources Canada.  
Établie le 5 octobre 2011, par le Centre d'information topographique, Ressources naturelles Canada.

The paper copy of this map meets the print quality standards of Natural Resources Canada when it bears a Certified Map Printer holographic label.  
La copie papier de cette carte respecte les normes de qualité d'impression de Ressources naturelles Canada quand elle porte l'étiquette holographique de l'imprimeur de cartes accrédité.

**Map content validity dates**  
- Road network, 1994 - 2011  
- Hydrographic network, 1980 - 1994  
- Vegetation, 1999  
- Buildings, 1994  
- Boundaries, 2004 - 2011  
- Toponymy, 2004 - 2011  
Detailed metadata can be found at: <http://GeoGratis.gc.ca>

**Dates de validité du contenu de la carte**  
- Réseau routier, 1994 - 2011  
- Réseau hydrographique, 1980 - 1994  
- Végétation, 1999  
- Bâtiements, 1994  
- Limites, 2004 - 2011  
- Toponymie, 2004 - 2011  
Consultez les métadonnées détaillées sur: <http://GeoGratis.gc.ca>

For corrections, additions or comments concerning the content of this map, please contact Natural Resources Canada at: <http://maps.NRCan.gc.ca>  
Visit our Web site: <http://maps.NRCan.gc.ca>

Pour toutes corrections, additions ou commentaires concernant le contenu de cette carte, veuillez contacter Ressources naturelles Canada par courriel électronique à: [cartes.NRCan.gc.ca](mailto:cartes.NRCan.gc.ca)  
Visitez notre site Web: <http://cartes.NRCan.gc.ca>

© 2011, Her Majesty the Queen in Right of Canada.  
© 2011, Sa Majesté la Reine du chef du Canada.

**This map is not to be used for air or marine navigation.**  
**Cette carte ne doit pas être utilisée pour la navigation aérienne ou maritime.**

**Scale 1:50 000 Échelle**  
1 centimetre on the map represents 500 metres on the ground  
Élevations in metres above Mean Sea Level  
Elevations in metres above Mean Sea Level

**1 centimètre sur la carte représente 500 mètres sur sol**  
Équidistance des courbes : 10 mètres  
Altitudes en mètres au-dessus du niveau moyen de la mer

Use diagram only to obtain numeric values  
Approximate Mean Declination 2011  
for centre of map  
Annual change decreasing 8.1°  
N'utilisez le diagramme que pour obtenir les valeurs numériques  
Déclinaison moyenne approximative au centre de la carte en 2011  
Variation annuelle décroissante 8.1°

For magnetic declination information, visit: <http://maps.NRCan.gc.ca/geomag>  
Pour l'information sur la déclinaison magnétique, visitez: <http://maps.NRCan.gc.ca/geomag>

100 000 metre Square Identification  
Identification du carré de 100 000 mètres

Transverse Mercator Projection  
Projection transverse de Mercator  
North American Datum 1983  
Système de référence nord-américain 1983

1000 metre Universal Transverse Mercator Grid  
Grille Zone Déclinaison  
Quadrillage universel transverse de Mercator de 1000 mètres

A substation on how to estimate position from the UTM grid can be found at: <http://maps.NRCan.gc.ca/topo101>  
Consultez le tutoriel sur la manière d'évaluer la position à partir de la grille UTM sur: <http://cartes.NRCan.gc.ca/topo101>

45°45'	21-H/10	21-H/9	11-E/12
45°30'	21-H/7	21-H/8	11-E/5
45°15'	21-H/2	21-H/1	11-E/4
45°00'	64°30'	64°30'	63°30'

**21-H/8**  
SCALE 1:50 000  
EDITION 05  
PARRSBORO  
Version 05  
SÉRIE SÈRS A791

Printed map / Carte imprimée  
Cat. no. / No de cat.  
M116-2/011008  
ISBN 978-0-606-63735-6

Digital map / Carte numérique  
Cat. no. / No de cat.  
M116-2/011008-PDF  
ISBN 978-1-100-52001-8