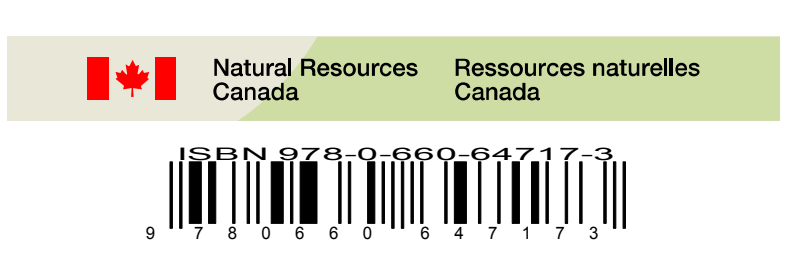

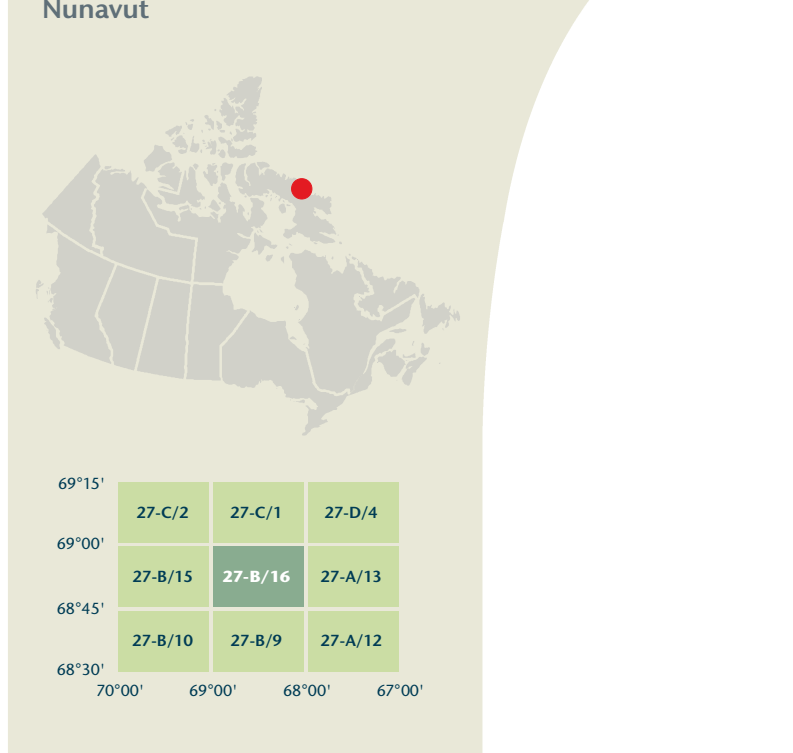


- Road: hard surface, more than 2 lanes, toll gate; service centre
- Road: revêtement dur, 2 voies, moins de 2 voies; poste de péage; centre de service
- Road: hard surface, 2 lanes, less than 2 lanes; snowplough
- Road: revêtement dur, 2 voies, moins de 2 voies; poussoir-neige
- Road: hard surface, gravel, crushed stone, crushed brick; loose or stabilized surface, street
- Road: revêtement dur, gravier, cailloux, briques cassées; surface non stabilisée, rue
- Road: loose or stabilized surface, all season, 2 lanes or more, less than 2 lanes
- Road: surface non stabilisée, toute saison, 2 voies ou plus, moins de 2 voies
- Road: loose surface, dry weather; vehicle track or winter road; trail; portage
- Road: surface non stabilisée, temps sec; chemin de terre ou d'hiver; sentier; portage
- Highway interchange; highway route number; built-up area
- Échangeur autoroutier; numéro de route; agglomération
- Railway, single track, railway station, bridge, trestle, multiple tracks
- Chemin de fer, voie unique; gare; pont; ponton; ponton; voies multiples
- Railway, abandoned; railway yard
- Chemin de fer, abandonné; gare de triage
- Rapid transit: rail, road, footbridge
- Transport rapide: voie ferrée, route, passerelle
- Caseway: covered bridge; tunnel; bridge; movable bridge
- Chaussée: pont couvert; tunnel; pont, pont mobile
- Boundary: international; boundary monument
- Limite: internationale; repère d'arpentage
- Boundary: Provincial and Territorial
- Limite: Provinciale ou territoriale non arpentée; surface délimitée
- Boundary: administrative; recreational
- Limite: administrative; récréative
- Boundary: geographic; unsurveyed provincial or territorial; area outline
- Limite: géographique non arpentée; petite réserve indienne
- Wall; fence
- Mur; clôture
- Power transmission line: multiple lines; submarine cable
- Ligne de transport d'énergie; lignes multiples; câble sous-marin
- Pipeline: oil, natural gas; control valve; multi use; underground
- Pipeline: pétrole; gaz naturel; valve de contrôle; multi-utilisateur; souterrain
- Mine: pit; sand, gravel, clay; quarry
- Mine: puits; sable, gravier, argile; carrière
- Airport/airfield: active, condition unknown; heliport
- Aéroport/aérodrome: actif, condition inconnue; héliport
- Industrial building: chimney; industrial; flare stack, burner; lumberyard
- Bâtiment industriel; cheminée; industrielle; tour, brûleur; parc à bois déblais
- Oil tank; water tank
- Reservoir de pétrole; réservoir d'eau
- Ski lift: groomer; clearance tower; skilift tracking station
- Ski: remontée à grappin; tour de dégagement; station de télécabine de ski
- Electric facility: oil or natural gas facility; wind-operated device
- Installation électrique; installation pétrolière ou gazière; éolienne
- Tower: communication, radio antenna; radio meteorology; fire control
- Tour: communication, antenne radio; radiométéorologie; feu; contrôle
- Domestic waste; liquid waste; industrial solid deposit
- Déchets domestiques; déchets liquides; dépôt de solide industriel
- Sportsplex; arena; community centre
- Centre sportif; arène; centre communautaire
- Lookout; historic site; zoo
- Belvédère; lieu historique; zoo
- Golf course; campground; ruins
- Terrain de golf; terrain de camping; ruines
- Ski lift: uprun track
- Remonte-pente; piste de course
- Building(s): building(s); religious; educational; cabin
- Bâtiment(s); bâtiment(s); religieux; d'enseignement; cabane
- Hospital; medical centre; senior citizens home; lodging
- Hôpital; centre médical; résidence pour personnes âgées; gîte
- City hall; Parliament Building; municipal hall
- Hôtel de ville; édifice du Parlement; salle municipale
- Customs post; ranger/warden station; cemetery
- Poste de douane; poste de garde; tour de garde de parc; cimetière
- Court house; penal institution
- Palais de justice; établissement pénitentiaire
- Fire station; police station; armoury
- Centre de pompiers; poste de police; magasin militaire
- Waterbody/shoreline; watercourse; disappearing stream
- Plan d'eau/lac; rivage; cours d'eau; ruisseau; cours d'eau disparu
- Navigation light; ferry; cable or abandoned bridge pier
- Feu de navigation; tréportier; caisson ou pilier de pont abandonné
- Coast guard station; seaplane base; active, condition unknown; marina
- Station de la garde côtière; héliport; actif; condition inconnue; marina
- Fish ladder; dam; small, large, carrying road
- Échelle à poissons; barrage; petit ponton; ponton sur route
- Dredge/mound; boat ramp; wharf; pier or dock; boat; breakwater
- Digue/mur de protection; rampe de chargement; quai; poutre; gab; brise-lames
- Slip; drydock; ford; small island; navigational beacon
- Calée; cale sèche; îlot; balise de navigation
- Navigable canal; lock; dike; conduit; irrigation canal; spring
- Canal navigable; écluse; fosse; canalisation; canal d'irrigation; source
- Reservoir; underground reservoir; fish ladder
- Reservoir; réservoir souterrain; réservoir; échelle à poissons
- Alkuvum; dry river bed; sand in water; foreshore flats
- Alkuvum; lit de rivière à sec; sable dans l'eau; estrans
- Rapids; falls (chaute)
- Rapides; chutes (hauteur)
- Rocky ledge; reef; rocks in water; exposed shipwreck
- Banc rocheux; récif; rochers dans l'eau; épave émergée
- Moraine; glacial debris; permanent snow and ice
- Moraine; débris glaciaires; neige et glace permanentes
- Marsh; swamp; marsh in water; string bog
- Marais; marécage; marais dans l'eau; tourbière réticulée
- Tundra ponds; tundra polygons; peat bog
- Étang; de tourbière; polygones; tourbière à paille
- Sand; silt; pingo; wooded area
- Sable; limon; pingo; région boisée
- Contours index; intermediate; approximate
- Courbes de niveau: intermédiaire; approximative
- Depression contour; spot elevation; cave
- Courbes de cote; point cote; caverne



69°15'	27-C/2	27-C/1	27-D/4
69°00'	27-B/15	27-B/16	27-A/13
68°45'	27-B/10	27-B/9	27-A/12
68°30'	69°00'	68°45'	68°30'

Produced on March 24, 2010, by the Centre for Topographic Information, Natural Resources Canada. Établi le 24 mars 2010, par le Centre d'information topographique, Ressources naturelles Canada.

The paper copy of this map meets the print quality standards of Natural Resources Canada when it bears a Certified Map Printer holographic label.

La copie papier de cette carte respecte les normes de qualité d'impression de Ressources naturelles Canada quand elle porte l'étiquette holographique de l'imprimeur de cartes accrédité.

For corrections, additions or comments concerning the content of this map, please contact Natural Resources Canada at: <http://topo.mpe/mfc/Can.gc.ca> or visit our Web site: <http://maps.NRCan.gc.ca>

Consultez les mises à jour détaillées sur: <http://GeoGratis.gc.ca>

For updates, additions or comments concerning the content of this map, please contact Natural Resources Canada at: <http://topo.mpe/mfc/Can.gc.ca> or visit our Web site: <http://cartes.NRCan.gc.ca>

Consultez les mises à jour détaillées sur: <http://GeoGratis.gc.ca>

© 2010, Her Majesty the Queen in Right of Canada.

© 2010, Sa Majesté la Reine du chef du Canada.

This map is not to be used for air or marine navigation. Cette carte ne doit pas être utilisée pour la navigation aérienne ou maritime.

**SAATUQARTUQ COVE**  
Nunavut

1 centimetre on the map represents 500 metres on the ground  
Échelle: 1:50 000

1 centimètre sur la carte représente 500 mètres au sol  
Échelle: 1:50 000

Contours on or surrounding glaciers are approximate  
Les courbes de niveau sur ou à proximité des glaciers sont approximatives

Use diagram only to obtain numeric values  
Approximate Mean Declination 2010 for centre of map  
Annual change decreasing 37.9"

N'utilisez le diagramme que pour obtenir les valeurs numériques  
Déclinaison moyenne approximative au centre de la carte en 2010  
Variation annuelle décroissante 37.9"

38°23' (670 mils)  
0°28' (8 mils)

100 000 metre Square  
Approximate Mean Declination 2010  
Identification du carré de 100 000 mètres

Transverse Mercator Projection  
Projection Transverse de Mercator  
North American Datum 1983  
Système de référence nord-américain 1983

1000 metre Universal Transverse Mercator Grid  
Grille Zone Universelle Transverse de Mercator de 1000 mètres

Grid Zone Designation  
Designation de la zone de quadrillage

69°15'	27-C/2	27-C/1	27-D/4
69°00'	27-B/15	27-B/16	27-A/13
68°45'	27-B/10	27-B/9	27-A/12
68°30'	69°00'	68°45'	68°30'

**27-B/16**  
SCALE 1:50 000  
EDITION 02  
VERSION 00  
SERIES A713

Printed map / Carte imprimée  
Cat. no. / No de cat.  
M16-2/02B16-PDF  
ISBN 978-0-613-8844  
ISBN 978-0-660-64717-3

Digital map / Carte numérique  
Cat. no. / No de cat.  
M16-2/02B16-PDF  
ISBN 978-0-613-8844  
ISBN 978-0-660-64717-3