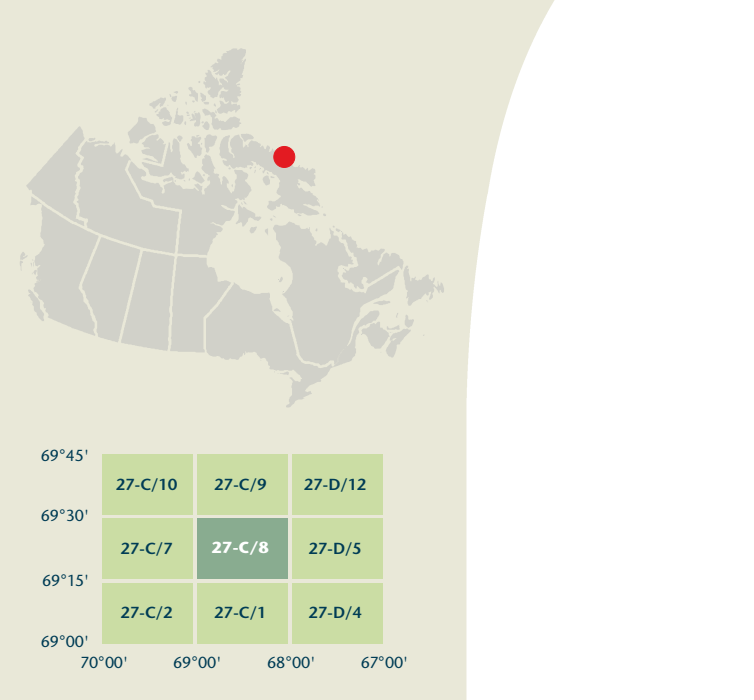
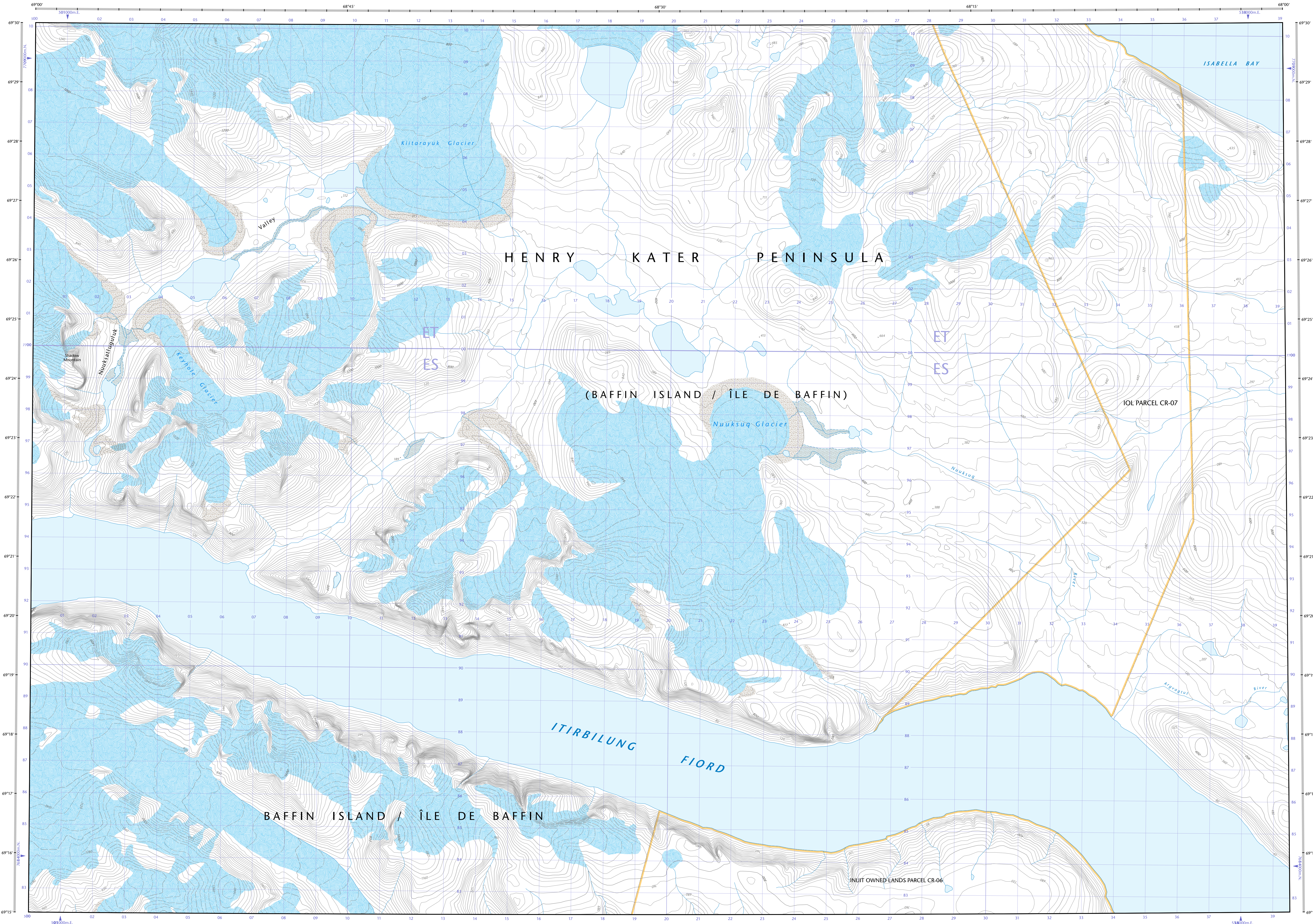
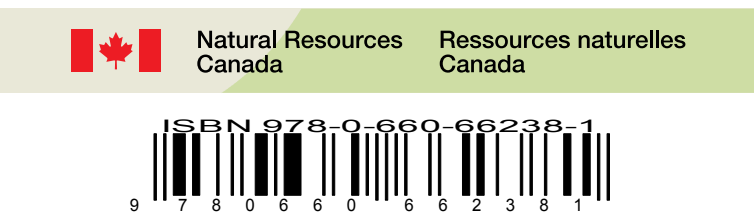


- Road: hard surface, more than 2 lanes, service centre
Route: revêtement dur, plus de 2 voies, centre de service
- Road: hard surface, 2 lanes, less than 2 lanes, speedway
Route: revêtement dur, 2 voies, moins de 2 voies, autoroute
- Road: hard surface, one or stability surface, sewer, conduit bridge
Route: revêtement dur, rut, de gravier, aggloméré, ruisseau, pont de canalisation
- Road: loose surface, dry weather, vehicle track or winter road: trail, portage
Route: de gravier, temps sec, chemin de terre ou d'hiver; sentier; portage
- Road: loose surface, temporary, vehicle track or winter road: trail, portage
Route: de gravier, temps sec, chemin de terre ou d'hiver; sentier; portage
- Highway interchange, highway number, number of lanes
Échangeur routier, numéro de route, agglomération
- Railway, single track, railway station, freight, multiple tracks, turntable
Chemin de fer, voie unique, gare, chariot, voies multiples, plaque tournante
- Railway, abandoned, railway yard
Chemin de fer, abandonné; gare de triage
- Rapid transit: rail, road, footbridge
Transport rapide: voie ferrée; route; passerelle
- Causeway: covered bridge, tunnel, bridge, movable bridge
Chaussée: pont couvert; tunnel; pont mobile
- Boundary: international
Limite: internationale
- Boundary: provincial or territorial
Limite: provinciale ou territoriale
- Boundary: unsurveyed provincial or territorial; area outline
Limite: provinciale, territoriale, non arpentée; surface délimitée
- Boundary: administrative, recreational
Limite: administrative, récréative
- Boundary: geographic, unsurveyed geographic
Limite: géographique, géographique, non arpentée
- Fort, wall, fence
Fort, mur, clôture
- Transmission line: multiple lines, submarine cable
Ligne de transport d'énergie; lignes multiples; câble sous-marin
- Pipeline: oil, natural gas
Pipeline: pétrole; gaz naturel
- Pipeline: multi-use; control valve; multiple lines
Pipeline: utilisation multiple; valve de contrôle; lignes multiples
- Pipeline: underground oil, natural gas, multi-use
Pipeline souterrain: pétrole; gaz naturel; utilisation multiple
- Mine: pit, sand, gravel, clay, quarry
Mine: sablier; gravier; glaise; carrière
- Airport or airfield, runway, hard surface, loose surface; heliport
Aéroport ou terrain d'aviation; piste d'envol; revêtement dur; de gravier; hélicoptère
- Chimney, industrial, dam stock, tower, light, lighthouse
Cheminée; industrielle, tanche, brasseur; tour; phare; balises
- Tank, water tank, radar antenna, radio telescope
Citernes; réservoirs; antennes radar; radiotélescope
- Silo; grain elevator; clearance tower
Silo; élévateur à grains; tour de dégagement
- Block: utility, cell or metal gas facility, wind-generated device
Installation électrique; installation pétrolière ou gazière; éolienne
- Tower: communication, fire, control
Tour: communication; incendie; contrôle
- Domestic waste, liquid waste, industrial solid deposit
Déchet domestique; déchet liquide; dépôt de solide industriel
- Landfill; historic site; ruins; zoo
Décharges; lieux historiques; zoo
- Golf course; campground; ski area, sports
Terrain de golf; terrain de camping; station de ski; centre sportif
- Aerial cableway, ski lift, sports track, arena
Téléphérique; remontée-pente; piste de course; arena
- Building, underground building, religious, educational, cabin
Bâtiment; bâtiments non identifiés; religieux; d'enseignement; cabine
- Hospital, medical centre, senior citizens home, lodging
Hôpital; centre médical; résidence pour personnes âgées; gîte
- City hall; municipal hall; community centre
Hôtel de ville; salle municipale; centre communautaire
- Customs post; ranger or warden station, cemetery
Poste de douane; poste de garde; poste de garde de parc; cimetière
- Court house; correctional institute
Palais de justice; établissement correctionnel
- Fire station, police station, armory
Caserne de pompiers; poste de police; magasin militaire
- Workshop or shoemaker; watercourse, disappearing stream
Planer; atelier; cours d'eau; ruisseau
- Navigation light; ferry route; navigation beacon
Feu de navigation; tourelle; balise de navigation
- Coast Guard station, regular and/or irregular
Station de la garde côtière; mouillage d'hydraulique; marina
- Fish ladder; dam, small; large, carrying road
Échelle à poissons; barrage; pont; grand; pontant une route
- Dike or seawall; wharf, breakwater
Dighe ou mur de protection; quai; brise-lames
- Road camp, pier or dock
Ramppe de mise à l'eau; poste
- Drydock; slip, crib or abandoned bridge pier; ford
Cale sèche; cale; caisson ou pier de pont abandonné; gué
- Conduit; lock; spring
Conduit; écluse; source
- Reservoir, underground reservoir, fish pond
Réservoir; réservoir souterrain; viviers dans l'eau
- Dry river bed; sand in water, forshore flats; intermittent lake, slough
Lit de rivière à sec; sable dans l'eau; estrans; lac intermittent; tourbière
- Rapids; falls
Rapides; chutes
- Rocky ledge; rocky reef, rocks in water, exposed shipwreck
Banc rocheux; rochers dans l'eau; épave émergée
- Mosses; glacial debris, permanent snow and ice
Mousses; débris glaciaires; neige et glace permanentes
- Wetlands; marsh, muskeg, swamp; marsh in water; string bog
Terres humides; marais; muskeg; marécage; marais dans l'eau; tourbière étendue
- Tundra ponds; tundra polygons; peat bog
Étang de tourbière; polygones de tourbière; tourbière à peat
- Sand; esker; pingo; wooded area
Sable; esker; pingo; région boisée
- Contour lines, intermediate; approximate
Courbe de niveau; intermédiaire; approximative
- Depression contour; spot elevation; cave
Courbe de creux; point cote; caverne



69°45'	27-C/10	27-C/9	27-D/12
69°30'	27-C/7	27-C/8	27-D/3
69°15'	27-C/2	27-C/1	27-D/4
69°00'	69°00'	68°00'	67°00'



NO TITLE
Nunavut

Produced on February 28, 2012, by the Centre for Topographic Information, Natural Resources Canada.
Établi le 28 février 2012, par le Centre d'information topographique, Ressources naturelles Canada.

The paper copy of this map meets the print quality standards of Natural Resources Canada when it bears a Certified Map Printer holographic label.
Le copie papier de cette carte respecte les normes de qualité d'impression de Ressources naturelles Canada quand elle porte l'étiquette holographique de l'imprimeur de cartes accrédité.

Map content validity dates
• Road network, Absent
• Hydrographic network, 2010
• Vegetation, Absent
• Buildings, Absent
• Boundaries, 2010
• Toponymy, 2004 - 2012
Detailed metadata can be found at: <http://GeoGratis.gc.ca>

Dates de validité du contenu de la carte
• Réseau routier, Absent
• Réseau hydrographique, 2010
• Végétation, Absent
• Bâti, Absent
• Limites, 2010
• Toponymie, 2004 - 2012
Consultez les métadonnées détaillées sur: <http://GeoGratis.gc.ca>

For corrections, additions or comments concerning the content of this map, please contact Natural Resources Canada at: <http://maps.NRCan.gc.ca>
Pour toutes corrections, additions ou commentaires concernant le contenu de cette carte, veuillez contacter Ressources naturelles Canada par courriel électronique à: cartes.NRCan.gc.ca
Visitez notre site Web: <http://cartes.NRCan.gc.ca>

© 2012, Her Majesty the Queen in Right of Canada.
Cette carte ne doit pas être utilisée pour la navigation aérienne ou maritime.

Scale 1:50 000 Echelle
1 centimetre on the map represents 500 metres on the ground
Échelle: 1 cm sur la carte représente 500 mètres sur le terrain
Elevations in metres above Mean Sea Level
Altitudes en mètres au-dessus du niveau moyen de la mer
Contours on or surrounding glaciers are approximate
Les courbes de niveau sur ou à proximité des glaciers sont approximatives

Scale 1:50 000 Echelle
1 centimètre sur la carte représente 500 mètres sur le sol
Équivalences des courbes : 40 mètres
Altitudes en mètres au-dessus du niveau moyen de la mer
Les courbes de niveau sur ou à proximité des glaciers sont approximatives

Use diagram only to obtain numeric values
Approximate Mean Declination 2012
Annual change decreasing 36.1"
N'utilisez le diagramme que pour obtenir les valeurs numériques
Déclinaison moyenne approximative au centre de la carte en 2012
Variation annuelle décroissante 36.1"

37°39' (657 mils)
0°28' (8 mils)
100 000 metre Square
Identification du carré de 100 000 mètres

Transverse Mercator Projection
Projection transverse de Mercator
North American Datum 1983
Système de référence nord-américain 1983

1000 metre Universal Transverse Mercator Grid
Grille de coordonnées universelles transverse de Mercator de 1000 mètres

Grid Zone Designation
Designation de la zone du quadrillage

A tutorial on how to estimate position from the UTM grid can be found at: <http://maps.NRCan.gc.ca/topo101>
Consultez le tutoriel sur la manière d'évaluer la position à partir de la grille UTM sur: <http://cartes.NRCan.gc.ca/topo101>

27-C/8
SCALE 1:50 000 EDITION 01
NO TITLE
SERIES A713

Printed map / Carte imprimée
Cat. no. / No de cat.
M116-10272-08
ISBN 978-0-613-8844
ISBN 978-0-660-4238-1

Digital map / Carte numérique
Cat. no. / No de cat.
M116-10272-09
ISBN 978-0-613-8844
ISBN 978-0-660-4238-4